



**OCCITANIE**

*Liberté  
Égalité  
Fraternité*

RECUEIL DES ACTES  
ADMINISTRATIFS  
N°R76-2023-218

PUBLIÉ LE 17 DÉCEMBRE 2023

# Sommaire

## **ARS OCCITANIE /**

|  |          |
|--|----------|
| R76-2023-12-08-00003 - Arrêté ARS Occitanie n°2023-ARS-DPR-PDSA-CDC-01 fixant le cahier des charges régional de la permanence des soins en médecine ambulatoire pour la région Occitanie (223 pages) | Page 4   |
| R76-2023-11-20-00004 - Arrêté cession autorisation EHPAD Les Cheveux d'Ange Millau (3 pages)   | Page 228 |
| R76-2023-11-30-00010 - Arrêté cession autorisation SSIAD Le Cagire à Saint Gaudens SICASMIR au profit de Bas salat (3 pages)   | Page 232 |
| R76-2023-11-13-00036 - Arrêté changement de dénomination SSIAD_MFA RODEZ (10 pages)  | Page 236 |
| R76-2023-11-29-00002 - Arrêté extension, non importante MAS APIGREM à Saint Mathieu de Trévières (3 pages)   | Page 247 |
| R76-2023-11-30-00009 - Arrêté réduction capacité SSIAD Le Cagire à Saint Gaudens (3 pages)   | Page 251 |
| R76-2023-12-04-00002 - Arrêté regroupement ESAT Boudoire à Montrodât, ESAT La Valette à Chirac, ESAT La Colagne à Marjevols en ESAT Unique (4 pages)   | Page 255 |
| R76-2023-09-29-00052 - Arrêté renouvellement autorisation EEPA Jean Loubes à Fanjeaux (2 pages)  | Page 260 |

## **DDT48 / Economie agricole**

|  |          |
|--|----------|
| R76-2022-12-16-00026 - Accusé de réception demande d'autorisation d'exploiter - GAEC de la TRAMONTANE (2 pages)    | Page 263 |
| R76-2023-01-09-00380 - Accusé de réception de demande d'autorisation d'exploiter - GAEC COEURS D'AUBRAC (2 pages)  | Page 266 |
| R76-2022-12-12-00010 - Accusé de réception de demande d'autorisation d'exploiter - GAEC DE FENESTRES (1 page)      | Page 269 |
| R76-2022-12-12-00011 - Accusé de réception de demande d'autorisation d'exploiter - GAEC de la BRUYERE (2 pages)    | Page 271 |
| R76-2022-09-12-00057 - Accusé de réception de demande d'autorisation d'exploiter - GAEC DU TILLET (1 page)         | Page 274 |
| R76-2022-10-11-00090 - Accusé de réception de demande d'autorisation d'exploiter - GAEC MOULIADE MIEGEVIE (1 page) | Page 276 |
| R76-2022-08-09-00022 - Accusé de réception de demande d'autorisation d'exploiter - GENESTIER Elodie (1 page)       | Page 278 |
| R76-2022-10-05-00022 - Accusé de réception de demande d'autorisation d'exploiter - LHERMET Maryline (2 pages)      | Page 280 |

|   |          |
|---|----------|
| R76-2022-08-22-00007 - Accusé de réception de demande d'autorisation d'exploiter - MERIC Benjamin (2 pages)     | Page 283 |
| R76-2022-09-30-00063 - Accusé de réception de demande d'autorisation d'exploiter - SCEA DE CAVALADETTE (1 page) | Page 286 |
| R76-2022-09-26-00013 - Accusé de réception de demande d'autorisation d'exploiter - TRANCHARD Bénédicte (1 page) | Page 288 |
| R76-2022-12-07-00019 - Accusé de réception de demande d'autorisation d'exploiter -GAEC DE LA BAUMETTE (1 page)  | Page 290 |
| R76-2022-11-21-00022 - Accusé de réception de demande d'autorisation d'exploiter -GAEC du ROUBE (2 pages)       | Page 292 |
| R76-2022-10-11-00089 - Accusé de réception de demande d'autorisation d'exploiter -PARAN Gérard (1 page)         | Page 295 |
| R76-2022-10-17-00032 - Accusé de réception de demande d'autorisation d'exploiter- GAEC DE CHALONDRE (2 pages)   | Page 297 |
| R76-2022-10-27-00007 - Accusé de réception demande d'autorisation d'exploiter -GAEC MARTIN (1 page)             | Page 300 |

### **DRAAF Occitanie /**

|   |          |
|---|----------|
| R76-2023-12-13-00005 - Arrêté de la préfète de la région Auvergne-Rhône-Alpes, préfète coordinatrice du Massif central fixant la composition du comité de massif du Massif central (10 pages) | Page 302 |
|---|----------|

### **DREETS OCCITANIE /**

|  |          |
|--|----------|
| R76-2023-12-06-00027 - CamScanner 11-12-2023 13.01 (3 pages)                       | Page 313 |
| R76-2023-12-06-00021 - FH TOULOUSE ARRETE DGF CADA 2023 visé CBR signé (4 pages)   | Page 317 |
| R76-2023-12-06-00026 - FH VILLEMEUR ARRETE DGF CADA 2023 visé CBR signé (4 pages)  | Page 322 |
| R76-2023-12-06-00025 - UCRM GASCOGNE ARRETE DGF CADA 2023 visé CBR signé (4 pages) | Page 327 |

ARS OCCITANIE

R76-2023-12-08-00003

Arrêté ARS Occitanie

n°2023-ARS-DPR-PDSA-CDC-01 fixant le cahier  
des charges régional de la permanence des soins  
en médecine ambulatoire pour la région  
Occitanie



## Arrêté ARS Occitanie n°2023-ARS-DPR-PDSA-CDC-01 fixant le cahier des charges régional de la permanence des soins en médecine ambulatoire pour la région Occitanie

Le directeur général de l'agence régionale de santé Occitanie,

**Vu** le code de la santé publique et notamment les articles L.1435-5, L.6311-2, L.6314-1 et suivants, R.6311-6, R.6311-8, R.6313-1 à R.6313-7-1 et R.6315-1 à R.6315-6 ;

**Vu** la loi n° 2009-879 du 21 juillet 2009 portant réforme de l'hôpital et relative aux patients, à la santé et aux territoires ;

**Vu** la loi n° 2016-41 du 26 janvier 2016 de modernisation de notre système de santé ;

**Vu** le décret n°2010-809 du 13 juillet 2010 relatif aux modalités d'organisation de la permanence des soins ;

**Vu** le décret n° 2012-271 du 27 février 2012 modifié relatif au Fonds d'Intervention Régional (FIR) des agences régionales de santé ;

**Vu** le décret n° 2016-1645 du 1er décembre 2016 relatif à la permanence des soins et à diverses modifications de dispositions réglementaires applicables au service public hospitalier ;

**Vu** le décret en date du 20 avril 2022 portant nomination de M. Didier JAFFRE en qualité de Directeur Général de l'Agence Régionale de Santé de Occitanie ;

**Vu** l'arrêté ministériel modifié du 20 avril 2011 relatif à la rémunération des médecins participant à la permanence des soins en médecine ambulatoire ;

**Vu** l'arrêté du 24 décembre 2021 modifiant l'arrêté du 20 avril 2011 relatif à la rémunération des médecins participant à la permanence des soins en médecine ambulatoire ;

**Vu** l'arrêté du 20 octobre 2011 fixant les règles de traçabilité des appels traités dans le cadre de la permanence des soins en médecine ambulatoire, pris en application de l'article R. 6315-3 du code de la santé publique ;

**Vu** l'arrêté ARS/PDSA/n°2019-496 en date du 26 février 2019 fixant le cahier des charges régional de la permanence des soins en médecine ambulatoire pour la région Occitanie ;

**Vu** l'arrêté du 28 avril 2023 portant approbation du règlement arbitral organisant les rapports entre les médecins libéraux et l'assurance maladie

**Vu** l'arrêté ARS Occitanie n°2019-3736 en date du 03 décembre 2019 modifiant le cahier des charges régional de la permanence des soins en médecine ambulatoire pour la région Occitanie ;

**Vu** l'arrêté ARS Occitanie n°2021-0402 en date du 19 janvier 2021 modifiant le cahier des charges régional de la permanence des soins en médecine ambulatoire pour la région Occitanie ;

**Vu** l'arrêté ARS Occitanie n°2022-5761 en date du 25 novembre 2022 modifiant le cahier des charges régional de la permanence des soins en médecine ambulatoire pour la région Occitanie ;

**Vu** l'instruction DGOS/R2/2011/192 du 20 mai 2011 relative à la permanence des soins en médecine ambulatoire ;

**Vu** l'instruction DSS/SD1B/2012/60 du 27 janvier 2012 portant sur le circuit de liquidation et de paiement des forfaits de régulation et d'astreinte de permanence des soins ambulatoires ;

**Vu** les délibérations du conseil de surveillance de l'ARS Occitanie en date du 12 décembre 2022 portant fixation du budget initial 2023 de l'agence (budget principal et budget annexe), du 9 mars 2023 arrêtant le budget rectificatif N°1 au Budget Initial de 2023, du 19 juillet 2023 arrêtant le budget rectificatif N° 2 au budget rectificatif N°1 de 2023 et du 25 septembre 2023 arrêtant le budget rectificatif N° 3 au budget rectificatif N°2 de 2023 ;

**Vu** les avis des partenaires recueillis dans le cadre de l'ensemble des comités départementaux de l'aide médicale urgente, de la permanence des soins et des transports sanitaires de la région Occitanie, régulièrement saisis pour consultation le 12 octobre 2023 ;

**Vu** l'avis de la commission spécialisée de l'organisation des soins de la conférence régionale de santé et de l'autonomie Occitanie en sa séance du 6 décembre 2023 ;

**Vu** l'avis rendu de l'union régionale des professionnels de santé médecins libéraux d'Occitanie ;

**Vu** les avis reçus dans le cadre de la consultation des conseils départementaux de l'ordre des médecins ;

**Vu** les avis reçus dans le cadre de la consultation des préfets de départements ;

**Vu** les avis réputés rendus des autres organismes consultés conformément à l'article R.6315-6 susvisé ;

Considérant que le dispositif de permanence des soins en médecine ambulatoire est une réponse médicale aux demandes de soins non programmés assurée en dehors des horaires d'ouverture des cabinets libéraux et des centres de santé, et qu'à ce titre, il doit être organisé au plus près des besoins de la population et de l'offre de soins existants.

## ARRETE

**Article 1<sup>er</sup>** : les arrêtés susvisés fixant les cahiers des charges de la permanence des soins en médecine ambulatoire pour la région Occitanie sont abrogés.

**Article 2** : La permanence des soins en médecine ambulatoire est organisée conformément au cahier des charges annexé au présent arrêté.

**Article 3** : Les dispositions du cahier des charges entrent en vigueur à la date du 1<sup>er</sup> janvier 2024.

**Article 4** : Le Directeur du Premier Recours et les délégués départementaux de l'agence régionale de santé Occitanie sont chargés, chacun en ce qui les concerne, de l'exécution du présent arrêté qui sera publié au recueil des actes administratifs de la préfecture de la région Occitanie.

**Article 5** : Le présent arrêté est susceptible de recours devant le tribunal administratif territorialement compétent dans un délai de deux mois à compter de sa publication. Le tribunal administratif peut être

saisi par l'application informatique « *télé recours citoyens* » accessible par le site internet [www.telerecours.fr](http://www.telerecours.fr).

Fait à Montpellier, le 08 décembre 2023

Le Directeur Général  
De l'Agence Régionale de Santé Occitanie



**Didier JAFFRE**

# Permanence des soins en médecine ambulatoire

## Cahier des charges de la région Occitanie

## Préambule

La Permanence Des Soins Ambulatoires (PDSA) est une organisation médicale permettant de répondre aux besoins de soins non programmés de la population en dehors des horaires d'ouverture habituels des cabinets médicaux. La permanence des soins est une mission de service public assurée, en collaboration avec les établissements de santé, par les médecins généralistes, libéraux notamment<sup>1</sup>. Elle fait partie intégrante des conditions d'exercice des professionnels de santé des soins primaires et l'amélioration de son organisation concourt à l'attractivité des territoires et favorise l'installation de nouveaux médecins.

L'Agence Régionale de Santé (ARS) se mobilise avec ses partenaires pour garantir à tout moment, sur chaque territoire, un égal accès aux soins à l'ensemble de la population résidente et de passage (*saisonniers et tourisme*) en Occitanie.

Afin de répondre à cet enjeu de santé publique, le cahier des charges régional de la PDSA est articulé autour des principes suivants :

- garantir un **accès aux soins non programmés** à l'ensemble de la population d'Occitanie, y compris ses résidents saisonniers et touristiques,
- assurer l'équité territoriale entre les départements pour garantir à chacun des ressources adaptées,
- réaffirmer la **place essentielle de la régulation médicale** dans la construction d'une réponse adaptée et graduée au besoin du patient,
- **optimiser l'utilisation des ressources médicales**, en lien avec les demandes de soins non programmés en dehors des horaires de PDSA ainsi qu'avec les besoins de l'Aide Médicale Urgente (AMU).

**Vis-à-vis des patients**, il s'agit de garantir un accès à un avis médical sur des plages horaires et calendaires définies, dans les meilleures conditions de sécurité et sans déplacement inutile. Pour autant, l'existence du dispositif ne doit pas conduire les patients à consulter sur des horaires de PDSA au détriment d'une consultation qui aurait pu être faite en journée auprès de leur médecin traitant.

**Vis-à-vis des médecins en exercice**, le dispositif constitue un cadre collectif et organisé visant à leur permettre d'exercer dans le respect des règles régissant les rapports réciproques entre pairs<sup>2</sup> et vis à vis des patients<sup>3</sup>. Il ne se substitue pas à la bonne programmation des examens et soins médicaux que l'état des patients nécessite. Il contribue autant que possible à l'amélioration ou au maintien de conditions d'exercice attractives sur l'ensemble du territoire régional.

**Vis-à-vis des établissements de santé**, le dispositif doit concourir à la préservation des moyens dédiés à l'AMU et en garantir une mobilisation à bon escient. Il contribue à éviter l'accès spontané aux services d'urgences et les hospitalisations inutiles.

Le cahier des charges régional de la permanence des soins ambulatoires est arrêté par le Directeur Général de l'ARS. Les évolutions des organisations départementales feront l'objet de modifications des annexes départementales dans le cadre d'une révision annuelle du cahier des charges régional.

<sup>1</sup> Article L.6314-1 du Code de la Santé Publique (CSP)

<sup>2</sup> Article R.4127-77 du CSP

<sup>3</sup> Article L.6315-1 du CSP

## Sommaire

|   |            |
|---|------------|
| <b>Préambule</b> .....  | <b>1</b>   |
| <b>Sommaire</b> .....   | <b>2</b>   |
| <b>Première partie : Orientations stratégiques régionales</b> ..... | <b>4</b>   |
| <b>Deuxième partie : Principes d'organisation régionale</b> .....   | <b>7</b>   |
| <b>Troisième partie : Annexes Départementales</b> .....             | <b>21</b>  |
| <b>Quatrième Partie : Annexes Régionales</b> .....                  | <b>210</b> |



## Première partie : Orientations stratégiques régionales



Le cahier des charges organise la PDSA de la région Occitanie. Conformément aux orientations stratégiques du précédent cahier des charges, l'ARS a déployé en 2021 une évaluation externe des organisations et du service rendu sur la base de critères partagés avec les professionnels, notamment l'Union Régionale des Professionnels de Santé (URPS) médecins et les Conseils Départementaux de l'Ordre des Médecins (CDOM). Des préconisations régionales et départementales ont été faites à partir des résultats de l'évaluation.

Les orientations stratégiques sont les suivantes :

- Structurer une réponse adaptée aux besoins de soins non programmés de la population aux horaires de la PDSA, sur l'ensemble des territoires (pas de zones blanches) et en fonction des flux d'activité (variation selon les heures, les jours et les mois de l'année) ;
- Conforter la régulation médicale préalable 24h/7j en articulant les réponses aux demandes de soins non programmés aux horaires de PDSA avec celles organisées dans le cadre du Service d'Accès aux Soins (SAS) ;
- Optimiser les réponses aux demandes de soins non programmés de la population aux horaires de fermeture des cabinets médicaux et centres de santé en adaptant et renforçant les moyens mis en œuvre (communication et formation, préservation des ressources médicales, ...) ;
- Préserver les moyens dédiés à l'Aide Médicale Urgente et garantir leur mobilisation à bon escient : éviter l'accès spontané aux services d'urgences et les hospitalisations inutiles ;
- Privilégier les consultations et le déplacement des patients que ce soit au cabinet ou vers des points fixes de consultation chaque fois que cela est médicalement possible, tout en garantissant une organisation pour réaliser les visites incompressibles notamment celles permettant d'éviter un passage aux urgences ;
- Assurer la lisibilité du dispositif pour la population (accès au médecin généraliste) et pour les professionnels de santé ;
- Replacer les médecins au centre du dispositif opérationnel et responsabiliser l'ensemble des acteurs : médecins (continuité des soins, mission de service public, volontariat), URPS médecins (participation à l'organisation de l'exercice professionnel, notamment en ce qui concerne la permanence des soins), CDOM (respect de l'organisation et de l'éthique médicale) et patients (recours raisonné au système de garde, bon usage des circuits de permanence) ;
- Soutenir les maisons médicales de garde sur la base d'un cadre régional partagé et adapté à leurs spécificités ;
- Accompagner les évolutions des organisations dans le cadre d'une révision annuelle du cahier des charges régional ;
- Assurer l'indemnisation des gardes et des astreintes de PDSA dans un cadre régional commun, adapté aux territoires et attractif ;
- Garantir le financement de la PDSA, dont le montant s'inscrit dans une enveloppe financière régionale contrainte déléguée par le ministère de la Santé et de la Prévention à l'ARS Occitanie.

Les règles d'élaboration et de fonctionnement du dispositif de permanence des soins ambulatoires (PDSA) sont encadrées au plan national par des dispositions législatives et réglementaires du Code de la Santé Publique<sup>4</sup>.

Conformément aux textes en vigueur, le cahier des charges (CDC) régional, arrêté par le Directeur Général de l'ARS à l'issue d'une procédure formelle de recueil d'avis, poursuit les objectifs suivants :

- Décrire l'organisation générale de l'offre de soins assurant la prise en charge des demandes de soins non programmés.
- Préciser l'organisation de la régulation médicale des appels.
- Déterminer les conditions d'organisation des territoires de permanence des soins afférentes à chaque département.
- Définir les conditions de suivi et d'évaluation du fonctionnement du dispositif et préciser les modalités de recueil et de suivi des incidents.
- Fixer la rémunération forfaitaire des médecins participant aux astreintes de permanence des soins ambulatoires et aux gardes de régulation médicale téléphonique.

Le présent document formalise les modalités retenues dans ce cadre pour la région Occitanie.

---

<sup>4</sup> Articles L.1435-5, L.6314-1 à L.6314-3, R.6315-1 à R.6315-6 notamment

## Deuxième partie : Principes d'organisation régionale

## I. DEFINITION ET HORAIRES DE LA PERMANENCE DES SOINS AMBULATOIRES

Le dispositif de PDSA est déterminé dans un cadre régional sur la base des organisations départementales, pour permettre aux patients d'accéder à un avis médical en dehors des plages d'ouverture des cabinets médicaux.

Les médecins participent à la PDSA sur la base du volontariat<sup>5</sup>. La participation du médecin à la PDSA reste cependant un devoir sur le plan déontologique<sup>6</sup>. Le principe du volontariat a déporté la responsabilité individuelle du médecin vers une responsabilité collective de la profession.

La participation des internes de médecine générale à la PDSA, sur la base du volontariat et sous la supervision de leur Maître de Stage Universitaire, est encouragée (astreinte et régulation médicale), afin de les sensibiliser à l'ensemble de l'exercice libéral et de leur permettre d'intégrer dans leur pratique cette activité.

Les horaires de fonctionnement du dispositif<sup>7</sup> sont les suivants :

- de 20h à 8h tous les jours,
- de 12h à 20h les samedis,
- de 8h à 20h les dimanches, jours fériés et ponts (le lundi lorsqu'il précède un jour férié, le vendredi et le samedi lorsqu'ils suivent un jour férié).

L'ARS établit et publie chaque année le calendrier des jours fériés et ponts.

En Occitanie, la réponse aux demandes de soins des usagers aux horaires de la PDSA peut être adapté aux besoins constatés.

## II. REGULATION MEDICALE DES APPELS : PILIER DE LA PDSA

### ■ Principes et enjeux de la régulation

La régulation médicale téléphonique est organisée sur la totalité des périodes de PDSA.

L'accès au médecin de PDSA fait l'objet d'une régulation médicale préalable systématique<sup>8</sup>. Elle permet d'optimiser la mobilisation des professionnels de santé, notamment AMU, en proposant au patient, en l'absence de son médecin traitant, un recours adapté à son besoin :

- dans l'attente d'un rendez-vous avec le médecin traitant, un conseil médical, éventuellement assorti d'une prescription médicamenteuse par téléphone,
- une orientation vers un médecin d'astreinte,

<sup>5</sup> Article R.6315-4 du CSP

<sup>6</sup> Article 77 du code de déontologie, article R.4127-77 du CSP

<sup>7</sup> Article R.6315-1 du CSP

<sup>8</sup> Article R6315-3 du Code de la Santé Publique

- un transfert de la prise en charge vers le médecin régulateur AMU.

En outre, le dispositif de régulation téléphonique de la PDSA a vocation à contribuer à l'information des patients sur les modalités d'accès à la permanence des soins pharmaceutiques ou dentaires.

Sous l'égide de leurs représentants associatifs, de l'URPS médecins et des CDOM, les médecins régulateurs et effecteurs doivent formaliser localement les protocoles de prise en charge des patients.

## ■ Participation des médecins à la régulation médicale

La régulation est réalisée sur la base du volontariat par tout médecin en exercice libéral ou salarié, remplissant les conditions suivantes :

- être régulièrement inscrit à l'Ordre des Médecins territorialement compétent,
- attester d'une pratique clinique,
- certifier d'une formation à la régulation médicale téléphonique,
- justifier d'une convention individuelle avec l'établissement siège du SAMU ou de l'adhésion à une association disposant elle-même d'une telle convention.

Les conseils ordinaires sont garants du respect de ces conditions. Les médecins régulateurs remplissant ces conditions bénéficient du statut de collaborateur occasionnel du service public.

En participant à l'activité de régulation médicale, le médecin s'engage à :

- respecter les règles de bonnes pratiques posées en la matière par les sociétés savantes et notamment la Haute Autorité de Santé (HAS),
- pratiquer régulièrement l'activité de régulation médicale,
- participer régulièrement à des formations et plus largement aux actions visant à l'amélioration des pratiques,
- respecter l'organisation (déontologique, financière, pratique) posée dans le présent cahier des charges et notamment à participer à l'évaluation du dispositif,
- concourir au bon fonctionnement du centre de réception et de régulation des appels (CRRA) au sein duquel il exerce.

L'activité de régulation médicale est exclusive de toute autre pendant la garde.

Des associations de permanence des soins regroupant des médecins peuvent participer à la régulation dans des conditions respectant les principes posés par le présent cahier des charges et déterminées par une convention avec l'établissement siège du SAMU. Cette convention doit être visée par le CDOM et approuvée par l'ARS.

La liste des médecins régulateurs appartenant à l'association doit être transmise pour approbation au CDOM, ainsi qu'à l'ARS et au SAMU pour information. Ces associations sont alors garantes du respect des principes de réponse aux patients décrits plus haut. A cette fin, elles élaborent un règlement intérieur précisant leurs règles de fonctionnement et mettent en place un suivi des dysfonctionnements mis à disposition des partenaires et des autorités de tutelle dans le cadre défini au chapitre V.2 du présent cahier des charges.

Ces associations peuvent dans ce cadre :

- en lien avec le CDOM et selon les modalités prévues réglementairement<sup>9</sup>, gérer le tableau départemental des plages de PDSA couvertes par leurs membres et son enregistrement individuel et nominatif dans Ordigard en vue de l'indemnisation des régulateurs,
- organiser la formation des médecins régulateurs en collaboration avec le SAMU. Tout organisme de formation reconnu peut être sollicité pour contribuer à l'élaboration et à l'organisation de ces formations,
- élaborer et mettre en œuvre, en collaboration avec le SAMU, des fiches d'aide à la régulation,
- porter au plan départemental des actions visant à l'amélioration des pratiques ou encore à l'amélioration de la coordination avec l'astreinte,
- valoriser le dispositif auprès de leurs confrères afin de favoriser le recrutement de nouveaux médecins régulateurs.

Ces associations doivent pouvoir intégrer comme membre tout médecin, respectant les conditions décrites en introduction de ce paragraphe, souhaitant participer à l'activité de régulation.

### ■ Les CRRA, supports de l'activité de régulation médicale

La régulation téléphonique, tant AMU que PDSA, doit satisfaire aux conditions de sécurité et de traçabilité réglementaires<sup>10</sup> et permettre un lien étroit entre tous les acteurs. Elle s'appuie pour cela sur le système d'information et de télécommunication déployé par l'établissement siège du SAMU pour le CRRA.

La régulation de PDSA dispose d'un numéro téléphonique dédié : le 116 117.

Le décroché des appels est assuré par un assistant de régulation médicale (ARM)<sup>11</sup>. Les ARM priorisent et orientent les appels indépendamment de leur numéro d'origine vers les médecins régulateurs AMU ou PDSA.

La régulation peut s'exercer hors du CRRA si la convention entre l'établissement siège de SAMU et le régulateur (ou son association) le prévoit. Ces tiers lieux de régulation et leurs liaisons avec le CRRA doivent impérativement apporter les garanties suffisantes en termes de sécurité et de confidentialité. La convention doit à minima décrire : le circuit et les modalités de prise en charge des appels (rôle de chaque acteur, modalité de transfert des appels/informations, visibilité réciproque des plannings...) ; les SI permettant la circulation sécurisée des appels/informations et le comportement attendu des acteurs en cas de défaillance ; les modalités de suivi et d'évaluation spécifiques de la régulation hors CRRA.

### ■ Le dimensionnement

Pour chaque territoire, un volume d'heures de régulation est déterminé sur la base d'un planning hebdomadaire type indiquant le nombre de médecins régulateurs par plages horaires et fixé dans les annexes départementales du présent cahier des charges.

<sup>9</sup> Article R.6315-2 du CSP

<sup>10</sup> Arrêté du 20 octobre 2011 fixant les règles de traçabilité des appels traités dans le cadre de la permanence des soins en médecine ambulatoire, pris en application de l'article R. 6315-3 du code de la santé publique

<sup>11</sup> Article L4393-20 du Code de la santé publique

Ce volume d'heure est adapté annuellement en fonction de l'activité constatée en concertation entre les régulateurs de PDSA, le SAMU et l'ARS.

En outre, un volant annuel d'heures dit « renfort » est mobilisable dans la limite de 200h par département sans accord préalable de l'ARS afin d'ajuster les effectifs notamment en période épidémique ou d'afflux touristique dans le respect des conditions suivantes :

- information du SAMU et de l'ARS
- transmission impérative des données d'activités,
- renouvellement et ajustement annuel sur la base des données d'activité.

En cas d'insuffisance de volontaires ou d'appels à traiter au plan départemental, des conventions supra-départementales entre établissements sièges de SAMU et/ou associations peuvent établir des règles de suppléance sur certaines plages horaires. La convention précise les plages dont l'association assure la couverture et le nombre de régulateurs présents dans les limites et les conditions d'indemnisation posées au VI.

### III. DISPOSITIONS RELATIVES A L'ASTREINTE D'EFFECTION

#### ■ L'organisation géographique

La PDSA est organisée au sein de la région Occitanie selon des territoires de permanence arrêtés par le Directeur Général de l'ARS et définis sur proposition d'organisation des médecins et de leurs représentants. Sur ces territoires, sont déployés le niveau opérationnel et le cadre de la mise en œuvre de la PDSA.

Au sein de ces territoires de permanence des soins, les médecins volontaires assurent à tour de rôle des astreintes, en nombre variable selon les plages horaires ou calendaires et les caractéristiques de la zone couverte (superficie, population résidente/touristique...).

La structuration géographique du secteur résulte de la consolidation des propositions des médecins participants, et vise à l'atteinte de différents objectifs :

- garantir une couverture effective de la totalité du territoire régional conforme aux modalités de prise en charge des patients énoncées ci-après et identifier en particulier, en tout lieu, une solution de prise en charge des demandes de visites,
- créer les conditions d'émergence d'organisations locales d'autant plus robustes qu'elles reposent sur un nombre de médecins plus important,
- apporter de la visibilité aux médecins et de la cohérence territoriale aux usagers dans la réponse à leurs demandes des soins non programmés.

#### ■ Horaires de l'astreinte PDSA

L'organisation des astreintes doit permettre de garantir une effecton au minimum de 20h à 00h les soirs de semaine, les samedis de 12h à 00h, les dimanches et fériés (y compris ponts) de 08h à 00h dans tous les départements.

Une réduction de toute ou partie de cette astreinte pourra être envisagée à titre exceptionnel. Elle devra être justifiée par les données d'activité et concertée avec les médecins régulateurs (AMU et SNP).

L'astreinte de nuit profonde (0h-8h) est arrêtée sur tous les territoires

En Occitanie, en période de nuit profonde (0h-8h), il est constaté une très faible activité relevant de la PDSA<sup>12</sup>.

Après minuit, les besoins en soins relèvent essentiellement de l'urgence vitale. Sur les territoires situés à plus de 30 minutes d'un Service Mobile d'Urgence et de Réanimation (SMUR), le déploiement de médecins correspondant du SAMU et leur consolidation sont soutenus par l'ARS dans un cadre régional.

La poursuite de l'astreinte sur tout ou partie de la nuit profonde sera exceptionnelle et conditionnée aux éléments d'activité justifiant le besoin.

Ces dispositions n'ont pas vocation à reporter le besoin en soins sur les structures hospitalières. Les demandes de soins de PDSA ne relèvent pas de l'urgence vitale. C'est pourquoi, pour les appels de demande en soins reçus aux horaires cités supra, la régulation apportera une réponse adaptée conformément à l'organisation décrite au II-1 et si une consultation est nécessaire, orientera les patients vers une consultation de médecine générale le lendemain.

## ■ Accès au médecin d'astreinte

L'accès au médecin d'astreinte de la PDSA fait l'objet d'une régulation médicale téléphonique préalable. Afin de garantir cet accès durant l'intégralité des plages horaires de la PDSA, le médecin d'astreinte doit pouvoir être joint pendant toute la durée de l'astreinte par le médecin régulateur. Il ne peut pas être sollicité par la régulation pour une intervention au-delà de sa période de permanence.

En aucun cas, les coordonnées du médecin d'astreinte ne peuvent être communiquées au patient ou à l'appelant par la régulation sauf dispositions contraires expressément et individuellement indiquées aux médecins régulateurs. Cette disposition peut faire l'objet d'un article dans les conventions de bonnes pratiques mentionnées supra. Dans ce cas, ce type d'accord conventionnel ne relève pas le médecin régulateur de sa responsabilité quant à la prise en charge du patient, et doit prévoir en conséquence les modalités d'information de la régulation des suites données par le médecin d'astreinte.

## ■ Modalités de l'astreinte

L'astreinte médicale a pour objectif d'assurer aux heures de la PDSA la prise en charge physique des patients dont les appels ne relèvent pas d'un simple conseil médical téléphonique ou du déclenchement de l'Aide Médicale Urgente.

Cette prise en charge se fera en privilégiant les consultations et le déplacement des patients, que ce soit au sein du cabinet ou de points fixes de consultation, chaque fois que cela est médicalement possible, tout en garantissant le traitement des demandes de visites conformément aux règles de bonnes pratiques évoquées au II.1.

<sup>12</sup> 15 033 actes réalisés en nuit profonde en 2021 pour les habitants d'Occitanie, soit 3,8% de l'activité totale en PDSA et 41 actes en moyenne par nuit sur l'ensemble de la région (Source : Données SNDS Inter- régime)



En Occitanie, trois types de modalités d'astreintes sont retenus :

- Effecteur posté : le médecin d'astreinte assure des consultations ou téléconsultations en cabinet ou dans un point fixe de consultation.
- Effecteur mixte : le médecin d'astreinte assure des consultations ou téléconsultations en cabinet et dans un point fixe de consultation ainsi que les visites demandées par le médecin régulateur.
- Effecteur mobile : le médecin mobile est dédié à la réalisation des visites demandées par le médecin régulateur. Cette modalité vient en complément d'un médecin d'astreinte posté, excepté en nuit profonde. Elle doit être justifiée par le besoin sur le territoire couvert.

Les modalités d'astreinte propres à chaque département et chaque secteur selon les plages horaires de la PDSA (y compris le choix d'opter pour des lieux fixes de consultation et/ou pour la mise en place de dispositifs spécifiques), sont décrites dans les annexes départementales.

### ■ Maisons médicales de garde (MMG)

Une MMG se définit comme un lieu fixe réalisant des prestations non programmées de médecine générale, fonctionnant uniquement aux heures de la permanence des soins telles que définies dans le présent cahier des charges. A l'instar des autres modalités d'effecteur, une adaptation des horaires d'ouverture à l'activité constatée est possible, en prévoyant l'articulation avec les alternatives locales, notamment l'offre de soins hospitalière.

Lorsque cela est possible, les maisons médicales de garde sont implantées en proximité des services d'accueil des urgences.

Les MMG constituent des structures facilement identifiables pour la population ainsi que pour la régulation et offrent aux médecins qui y exercent un lieu d'exercice sécurisé en y concentrant les moyens.

L'installation de ces dispositifs spécifiques d'effecteur résulte d'une stratégie départementale d'organisation de la permanence des soins ambulatoires concertée en comité départemental de l'aide médicale urgente, de la permanence des soins et des transports sanitaires (CODAMUPS).

Les médecins réalisant leurs astreintes au sein de la MMG en organisent le fonctionnement. L'ARS joue un rôle facilitateur dans leur implantation, leur répartition, leur mode de fonctionnement et leur financement.

L'annexe R-3 au présent cahier des charges précise les modalités d'accompagnement financier de l'ARS Occitanie à destination des MMG.

### ■ Transport des patients

Dans chaque département, l'ARS a la responsabilité d'organiser la garde départementale des transporteurs sanitaires. Ce dispositif est strictement encadré réglementairement dans ses missions et ses horaires par le Code de la santé publique.

Ainsi, aux horaires de la PDSA, chaque département est divisé en secteurs dans lesquels au moins un véhicule de transport sanitaire couché est mobilisable - *en l'état actuel de la réglementation* - sur prescription du médecin régulateur du SAMU après échange avec le médecin régulateur de PDSA.

Ce transport sanitaire peut être dirigé vers un point fixe de l'effectif PDSA sous réserve que ce dernier soit inscrit en annexe du cahier des charges de la garde ambulancière et d'avoir formalisé un protocole avec le(s) médecin(s) ou la structure juridique porteuse du point fixe d'effectif concerné. Ce protocole définit les conditions d'accueil et de transport du patient, notamment :

- La nature des patients accueillis ;
- Le processus à utiliser par les ARM ou par les opérateurs de soins non programmés du SAS pour obtenir l'assentiment du destinataire ;
- Les informations indispensables relatives à l'état patient.

En l'état actuel de la réglementation, la prescription du trajet retour est réalisée le cas échéant par le médecin ayant pris en charge le patient dans les conditions de droit commun.

### ■ Dispositions spécifiques aux afflux saisonniers

La région Occitanie fait l'objet d'un afflux saisonnier important qui nécessite d'adapter les moyens pour assurer la prise en charge des soins non programmés en horaires de PDSA.

Afin de pallier ces afflux saisonniers, une organisation spécifique est décrite dans les déclinaisons départementales sur les territoires concernés, et mentionne notamment le nombre d'astreintes supplémentaires nécessaires par période et la durée de ce renfort.

### ■ Dispositions spécifiques relatives à l'établissement des certificats de décès

Les week-ends, les jours fériés et les jours de pont, en l'absence d'une organisation départementale dédiée<sup>13</sup> en cas d'indisponibilité du médecin traitant, voire en l'absence de celui-ci, tout médecin d'astreinte, y compris posté, pourra être sollicité par la régulation pour la réalisation d'un certificat de décès. Le médecin d'astreinte sera libre en toute responsabilité du délai de déplacement sur le lieu. En tout état de cause, ce délai devra être raisonnable par respect des familles et dans l'intérêt de leurs démarches.

## V. ÉTABLISSEMENT DES TABLEAUX DE LA PDSA ET MODALITÉS DE LIQUIDATION

### ■ Gestion des tableaux de la PDSA

Pour tous les départements, la gestion des tableaux d'astreinte d'effectif et de garde de régulation médicale, leur validation ainsi que leur transmission se fait par l'utilisation de la solution « Ordigard » proposée et administrée par le Conseil National de l'Ordre des Médecins (CNOM).

Au sein des territoires, les médecins effecteurs, régulateurs et les associations participant au dispositif établissent les tableaux de permanence pour une durée minimale de trois mois<sup>14</sup>. Ce tableau précise le nom et le mode de participation du médecin. Pour l'astreinte, sont également précisées l'adresse du lieu de consultation et les coordonnées téléphoniques permettant de joindre le médecin pendant la période d'astreinte.

Le tableau doit être transmis au plus tard 45 jours avant sa mise en œuvre au CDOM concerné.

<sup>13</sup> Exemple : Liste de médecins retraités volontaires, intervention de praticiens de l'Institut Médico Légal, mobilisation d'IDE...

<sup>14</sup> Article R.6315-24

Lorsque le médecin intervient dans le cadre d'une association de PDSA, l'association transmet au CDOM une liste actualisée des médecins susceptibles de participer à la PDSA pour l'association. Après la mise en œuvre du tableau d'astreinte, elle précise, par tranche horaire, le nom des médecins ayant effectivement assuré la PDSA sur le territoire concerné.

Le rôle des CDOM est précisé par le code de la santé publique<sup>15</sup>. Leurs principales missions sont de :

- s'assurer de la conformité des tableaux de la PDSA à l'annexe départementale qui les concerne,
- vérifier et attester de la capacité des médecins à prendre part au dispositif,
- constater le cas échéant les carences et, après consultation des organisations locales regroupant les professionnels, de déclarer la carence à l'ARS,
- pouvoir accorder des exemptions de permanence si la situation des médecins le justifie.

Les CDOM contribuent donc à la constitution et à la diffusion des tableaux dans les délais et veillent à leur complétude après avoir, si nécessaire, fait les démarches auprès des organisations représentatives.

Dix jours au moins avant sa mise en œuvre, le tableau est transmis par le CDOM :

- au Directeur Général de l'agence régionale de santé,
- au Préfet de département,
- aux services d'Aide Médicale Urgente,
- aux médecins et associations de permanence des soins concernés,
- aux Caisses Primaires d'Assurance Maladie,
- aux organisations représentatives des pharmaciens en charge du tableau de garde des officines.

Toute modification du tableau de permanence survenue après cette transmission fait l'objet d'une nouvelle communication dans les plus brefs délais aux acteurs concernés.

Lorsqu'un médecin initialement mentionné dans le tableau de permanence ne peut finalement pas être disponible au jour prévu, il lui incombe d'effectuer la recherche d'un remplaçant. Il doit signaler ce remplacement, le plus tôt possible, à la personne chargée de l'élaboration du tableau de son secteur et au CDOM qui valide la modification et veille à transmettre le tableau départemental de permanence modifié à tous les acteurs concernés.

Les obligations ou engagements pris par le médecin titulaire dans le cadre de la permanence des soins sont assurés par le médecin qui le remplace.

Chaque année, la liste des médecins exemptés est transmise pour information au Directeur Général de l'ARS et au Préfet de département par le CDOM.

En cas d'incomplétude du tableau d'astreinte, le CDOM entame des démarches de concertation, notamment avec l'URPS médecins, afin de le compléter conformément à la procédure prévue par le code de la santé publique<sup>16</sup>.

En cas d'insuccès, le CDOM transmet un rapport au Directeur Général de l'ARS ou à son représentant territorial, accompagné de la liste des médecins susceptibles d'assurer la PDSA.

<sup>15</sup> Articles R.6315-1, R.6315-2 et R.615.4

<sup>16</sup> Articles R.6315-4 du CSP

En dernier ressort, le Directeur Général de ARS communique ces éléments au Préfet de département, afin que celui-ci procède, sur la base du pouvoir de réquisition des médecins non exemptés qui lui est dévolu<sup>17</sup>, à des réquisitions.

### ■ Modalités de validation et de liquidation

Chaque début de mois, les CDOM valident les tableaux d'astreinte d'effectif et de garde de régulation libérale du mois précédent, au plus tard dans un délai de 5 jours.

Ces tableaux de permanence, ainsi validés, sont transmis à chaque délégation départementale de l'ARS. L'ARS contrôle, valide et transmet pour ordre de paiement les éléments aux CPAM concernées.

Pour tous les départements, la gestion des demandes de paiement par les médecins et des règlements par la CPAM s'effectue par l'utilisation du logiciel PGarde dans le cadre de l'interconnexion de cet outil avec le logiciel Ordigard.

## V. SUIVI ET EVALUATION DU CAHIER DES CHARGES REGIONAL

### ■ Suivi et évaluation du cahier des charges

Les CDOM et l'URPS médecins ont un rôle essentiel dans le suivi du respect du cahier des charges régional, notamment faire émerger des propositions d'améliorations, en lien avec les médecins, les établissements sièges de SAMU, l'ARS et l'Assurance Maladie.

Le rôle des Comités Départementaux de l'Aide Médicale Urgente, de la Permanence des Soins et des Transports Sanitaires (CODAMUPS-TS) est précisé par le Code de la Santé Publique<sup>18</sup> : dans chaque département, ils veillent à la qualité de la distribution de l'Aide Médicale Urgente, à l'organisation de la permanence des soins et à son ajustement aux besoins de la population dans le respect du cahier des charges régional.

En leur sein, les sous-comités médicaux, évaluent chaque année l'organisation de la PDSA et proposent les modifications qu'ils jugent souhaitables sur la base de données d'activité fournies par l'ARS.

Chaque année, l'ARS Occitanie met à disposition des CODAMUPS-TS une analyse d'activité issues des données du Système National des Données de Santé (SNDS), du programme national SI-Samu, d'Ordigard, de l'Observatoire Régional des Urgences (ORU Occitanie) et des données d'activité des CRRRA que chaque établissement siège de SAMU lui transmet.

Les évolutions d'organisations départementales feront l'objet d'une modification des annexes départementales et si besoin du cadre régional du cahier des charges.

### ■ Suivi des dysfonctionnements

<sup>17</sup> Articles L.6314-1 et R.6315-4 du CSP, article L.2215-1 du Code Général des Collectivités Territoriales.

<sup>18</sup> Article R6313-1 du code de la santé publique

Tout dysfonctionnement dans l'organisation et le fonctionnement de la PDSA nécessitera la rédaction d'un signalement. Les dysfonctionnements graves préjudiciables à la sécurité des prises en charge (absence de réponse notamment) sont déclarés par les acteurs de la PDSA (médecins régulateurs libéraux, médecins d'astreinte d'effecton, SAMU) à l'ARS **sans délai** : (mail : [ars-oc-alerte@ars.sante.fr](mailto:ars-oc-alerte@ars.sante.fr) – Tel : 0800 301 301 – Fax : 05 34 30 25 86).

Le CDOM est saisi dans le cadre disciplinaire. Il revient aux CDOM d'instruire et de donner suite aux plaintes des usagers et des professionnels relatives à la pratique des médecins dans le cadre de la permanence des soins.

Dans les autres cas, un dispositif de recueil des signalements relatifs à l'organisation ou au fonctionnement de la permanence des soins est mis en place. En direction de l'ARS, ces signalements peuvent être transmis :

- sur l'adresse [ars-oc-alerte@ars.sante.fr](mailto:ars-oc-alerte@ars.sante.fr),
- pour les événements indésirables graves associés à des soins, via le portail <http://www.signalement-sante.gouv.fr>

Une fois par an, une analyse des signalements reçus par l'ARS et les autres acteurs institutionnels (CDOM, établissements sièges de SAMU, Associations de régulation, ...) est réalisée régionalement et en lien avec les CODAMUPS-TS. Une information sera présentée, une fois par an, en Commission Spécialisée de l'Organisation des Soins (CSOS).

## VI. FINANCEMENT DU DISPOSITIF

Le Fonds d'Intervention Régional (FIR) soutient financièrement l'organisation et le fonctionnement du dispositif de PDSA au titre de la mission 3 prévue par l'article L.1435-8 du CSP : Actions, expérimentations et structures concourant « à la permanence des soins et à la répartition des professionnels et des structures de santé sur le territoire ».

Une enveloppe régionale du FIR national est déléguée annuellement à la région.

L'ARS garantit une enveloppe régionale annuelle dédiée à la PDSA constante pour la durée du présent cahier des charges dont le montant plafond est fixé à **25,8 millions d'euros**.

Ce montant est réparti au sein des trois enveloppes plafond suivantes :

- 9 millions d'euros pour l'organisation de la régulation libérale (indemnités de garde des régulateurs, fonctionnement des associations de régulation et formation) ;
- 16 millions d'euros pour l'organisation de l'effecton (indemnités d'astreinte des effecteurs fixes, mobiles ou postés, accompagnement du fonctionnement des MMG) ;
- 0,8 millions d'euros pour accompagner les opérations de communication et soutenir les évolutions incompressibles et leurs impacts.

### ■ 9 millions d'euros pour l'organisation de la régulation libérale

Cette enveloppe régionale couvre l'indemnisation des médecins régulateurs de PDSA conformément aux organisations fixées par département et décrites en annexe.

Les indemnités de régulation sont identiques sur la région et supérieures au seuil national<sup>19</sup> :

- 100€ par heure du lundi au vendredi,
- 105€ par heure du samedi au dimanche,
- 115€ par heure tous les jours de 0h à 8h,
- 125€ par heure les jours fériés/ponts et jours spéciaux selon des calendriers établis chaque année par l'ARS.

L'enveloppe régionale de régulation couvre également le financement des associations départementales de régulation libérales (ADRL) et de leur fédération.

Les ADRL peuvent prétendre à un financement annuel de 16 720€ plafonné à :

- 5 200€ pour la coordination,
- 10 000€ pour le secrétariat,
- 1 520€ pour les frais de fonctionnement.

Ces montants sont doublés pour les associations assurant plus de 6 000h de régulation par an ou quadruplés pour celles assurant plus de 10 000h ainsi que pour la Fédération des Associations de Régulation Médicale d'Occitanie (FARMOcc).

Ce financement est construit selon une règle régionale comportant nécessité d'ouvrir ces associations à tous les médecins régulateurs du département ainsi qu'aux effecteurs et/ou aux structures d'exercice coordonnées.

Une partie des financements de coordination est conditionnée à l'atteinte d'objectifs départementaux inscrits au CPOM, dans les proportions suivantes :

- 25% pour atteinte d'un nombre de régulateurs membres inscrits au tableau de garde
- 25% pour la réalisation d'actions d'amélioration des pratiques avec l'effectif

Les ADRL peuvent reverser une partie de leurs financements à la FARMOcc pour mutualisation de moyens dans le respect de leurs plafonds initiaux.

La FARMOcc peut prétendre à des financements supplémentaires pouvant aller jusqu'à :

- 40 000€ par an pour la mutualisation de service à ses membres
- 100 000€ par an pour le 39 66
- 100 000€ par an pour la formation de régulateur en l'absence de possibilité de financement par les dispositifs nationaux.

## ■ 16 millions d'euros pour l'organisation de l'effectif

Depuis l'arrêté du 24 décembre 2021 modifiant l'arrêté du 20 avril 2011 relatif à la rémunération des médecins d'astreinte participant à la PDSA, le forfait ne peut être inférieur à 180 € pour 8 heures soit 15 € de l'heure.

En Occitanie, l'organisation de l'effectif relève d'enveloppes départementales dans le respect des seuils et plafonds financiers suivants :

<sup>19</sup> Arrêté du 24 décembre 2021 modifiant l'arrêté du 20 avril 2011 relatif à la rémunération des médecins participant à la permanence des soins en médecine ambulatoire

- Tarif horaire socle :
  - o Journée de week-end (jusqu'à 20h) 15 €/h ;
  - o Soirée de Semaine / week-end (20h-00h) 25 €/h ;
  - o Nuit profonde 25 €/h ;
  - o Mobile 35 €/h ;
  - o Majoration +25% les jours fériés/ponts et jours spéciaux selon des calendriers établis chaque année par l'ARS.
- Tarif horaire plafond :
  - o Les enveloppes départementales permettent d'accorder des indemnités majorées ne pouvant excéder 100 €/h.

Les montants des forfaits d'astreinte en fonction des secteurs et des horaires ainsi que les dispositifs d'appui aux remplaçants sont précisés dans les déclinaisons départementales.

En sus du forfait d'astreinte, les médecins perçoivent par ailleurs des majorations spécifiques applicables aux actes réalisés après régulation dont les montants sont déterminés par la convention médicale.

Certaines de leurs interventions médico-administratives peuvent par ailleurs être indemnisées dans un cadre réglementaire ou conventionnel spécifique (certificats de décès, examens pour Ivresse Publique Manifeste...).

Les enveloppes départementales ont été déterminées en tenant compte de la superficie, de la population et du tourisme ainsi que de l'historique, de la pratique et des projets futurs de chaque département. Ainsi, l'enveloppe régionale de la PDSA est ventilée comme suit :

| Département         | Enveloppe départementale effectif |
|---------------------|-----------------------------------|
| Ariège              | 600 000,00 €                      |
| Aude                | 1 450 000,00 €                    |
| Aveyron             | 1 050 000,00 €                    |
| Gard                | 1 600 000,00 €                    |
| Haute-Garonne       | 2 800 000,00 €                    |
| Gers                | 600 000,00 €                      |
| Hérault             | 2 800 000,00 €                    |
| Lot                 | 750 000,00 €                      |
| Lozère              | 600 000,00 €                      |
| Hauts-Pyrénées      | 750 000,00 €                      |
| Pyrénées-Orientales | 1 450 000,00 €                    |
| Tarn                | 950 000,00 €                      |
| Tarn-et-Garonne     | 610 000,00 €                      |



## ■ 790 000 euros pour les opérations de communication et le soutien aux évolutions incompressibles et leurs impacts

Cette enveloppe régionale, gérée par l'ARS, permet de financer les opérations de communication et le soutien aux évolutions incompressibles et leurs impacts.

## VII. COMMUNICATION RELATIVE A L'ORGANISATION DE LA PDSA EN OCCITANIE

L'organisation de la Permanence des Soins en médecine Ambulatoire mise en place au plan régional doit être connue, comprise et aisément accessible pour les usagers et les médecins.

L'organisation de la PDSA fait l'objet de communication à plusieurs niveaux :

- auprès du grand public (en relais des communications nationales) afin de sensibiliser les patients à la préservation de la ressource médicale et de l'éduquer au recours pertinent au regard de ses besoins pour une prise en charge de qualité. Des actions de communication prenant en compte les spécificités locales pourront être déclinées par département afin que les patients soient informés de l'organisation de la PDSA sur leur territoire,
- auprès des professionnels de santé via les CDOM, l'URPS médecins et leurs représentants afin que chaque professionnel puisse informer et former sa patientèle au bon usage des dispositifs de recours (notamment l'Aide Médicale Urgente),
- auprès des médecins généralistes afin de valoriser l'implication des professionnels engagés et d'encourager le volontariat.

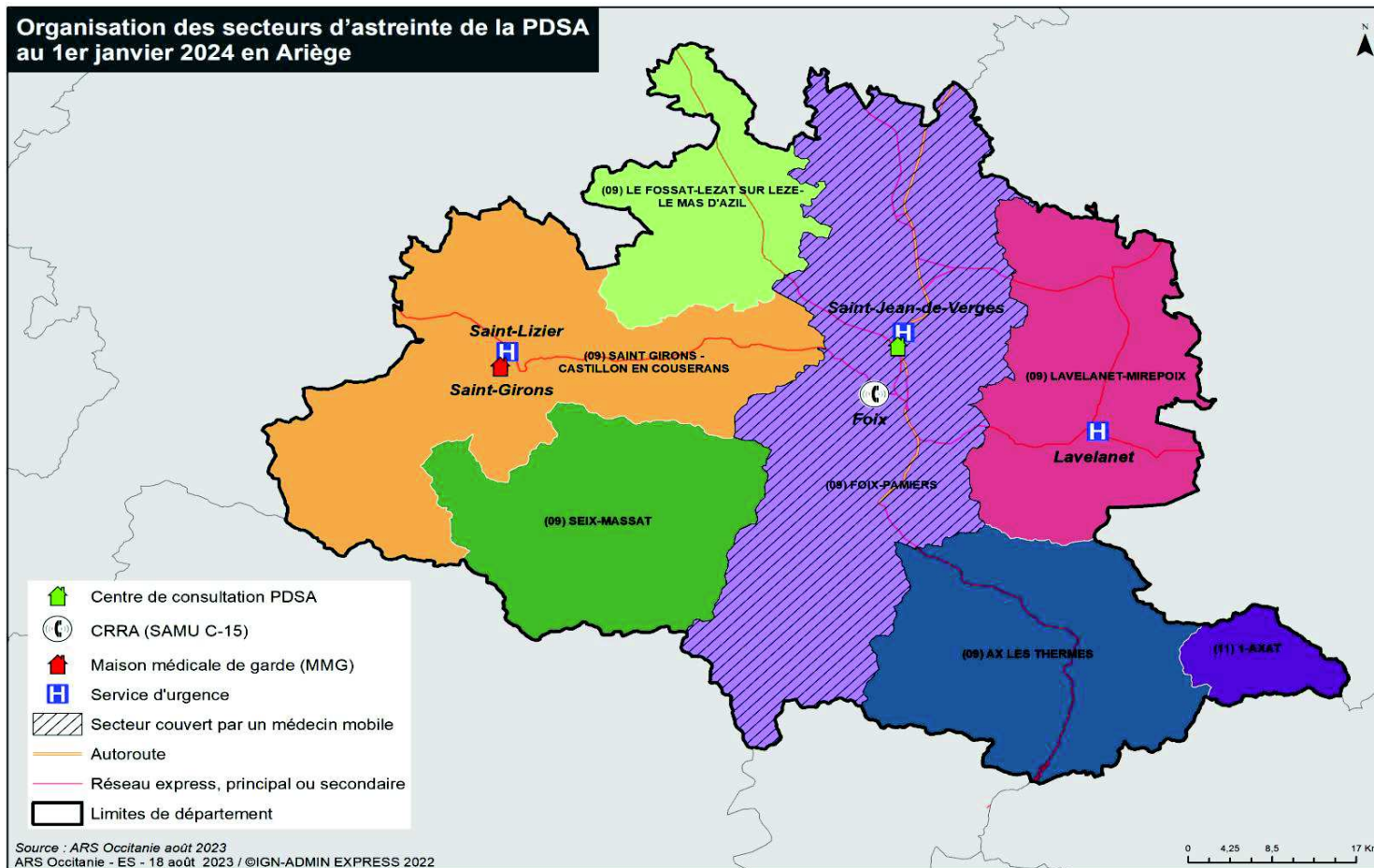
Ces campagnes, élaborées conjointement avec les Ordres et l'URPS médecins, pourront être accompagnées par l'ARS à travers des relais sur son site Internet ainsi que sur le portail d'accompagnement des professionnels de santé Occitanie ([PAPS](#)).



## Troisième partie : Annexes Départementales

# 09 - Département de l'Ariège

## CARTOGRAPHIE





## 09 - Département de l'Ariège

### Planning de régulation Médicale PDSA

| Mois     | Janvier | Février | Mars | Avril | Mai | Juin | Juillet | Aout | Septembre | Octobre | Novembre | Décembre |
|----------|---------|---------|------|-------|-----|------|---------|------|-----------|---------|----------|----------|
| Planning | A       | A       | A    | A     | A   | A    | A       | A    | A         | A       | A        | A        |

#### Nombre de régulateur par heure

| Planning A |                      |          |        |                          |
|------------|----------------------|----------|--------|--------------------------|
|            | Du lundi<br>au jeudi | Vendredi | Samedi | Dimanche,<br>Férié, Pont |
| 00:00      |                      |          |        |                          |
| 01:00      |                      |          |        |                          |
| 02:00      |                      |          |        |                          |
| 03:00      |                      |          |        |                          |
| 04:00      |                      |          |        |                          |
| 05:00      |                      |          |        |                          |
| 06:00      |                      |          |        |                          |
| 07:00      |                      |          |        |                          |
| 08:00      |                      |          |        |                          |
| 09:00      |                      |          |        | 1                        |
| 10:00      |                      |          |        | 1                        |
| 11:00      |                      |          |        | 1                        |
| 12:00      |                      |          | 1      | 1                        |
| 13:00      |                      |          | 1      | 1                        |
| 14:00      |                      |          | 1      | 1                        |
| 15:00      |                      |          | 1      | 1                        |
| 16:00      |                      |          | 1      | 1                        |
| 17:00      |                      |          | 1      | 1                        |
| 18:00      |                      |          | 1      | 1                        |
| 19:00      |                      |          | 1      | 1                        |
| 20:00      | 1                    | 1        | 1      | 1                        |
| 21:00      | 1                    | 1        | 1      | 1                        |
| 22:00      |                      | 1        | 1      | 1                        |
| 23:00      |                      |          |        |                          |

#### Spécificité

-

Association départementale de régulation libérale

**Groupe de Permeance des Soins 09 (GPS 09)**



## 09 - Département de l'Ariège

### Organisation de l'effectif PDSA

| Secteurs<br>(terminologie ORDIGARD) | Semaine :<br>* 20h – 22h<br>* 20h-24h |                                    |                             | Samedi : 12h – 20h   |                                    |                             | Dim et JF/pont : 8h -20h |                                    |                             | WE et JF/pont :<br>* 20h – 22h<br>* 20h-24h |                                    |                             | Niveau<br>d'indemnité |
|-------------------------------------|---------------------------------------|------------------------------------|-----------------------------|----------------------|------------------------------------|-----------------------------|--------------------------|------------------------------------|-----------------------------|---|------------------------------------|-----------------------------|-----------------------|
|                                     | Nbre<br>d'Astreyntes                  | Type d'astreinte<br>(implantation) | Montant de<br>l'Astreinte € | Nbre<br>d'Astreyntes | Type d'astreinte<br>(implantation) | Montant de<br>l'Astreinte € | Nbre<br>d'Astreyntes     | Type d'astreinte<br>(implantation) | Montant de<br>l'Astreinte € | Nbre<br>d'Astreyntes                        | Type d'astreinte<br>(implantation) | Montant de<br>l'Astreinte € |                       |
| Ax-les-thermes                      | 1                                     | EM (cab)                           | 60                          | 1                    | EM (cab)                           | 200                         | 1                        | EM (cab)                           | 300                         | 1   | EM (cab)                           | 60                          | Majoré                |
| Le Fossat-Lézat-Le Mas d'Azil       | 1                                     | EM (cab)                           | 60                          | 1                    | EM (cab)                           | 160                         | 1                        | EM (cab)                           | 240                         | 1   | EM (cab)                           | 60                          |                       |
| Foix-Pamiers                        | 1                                     | EP (cab)                           | 100                         | 2                    | EP (cab)                           | 160                         | 2                        | EP (cab)                           | 240                         | 1   | EP (cab)                           | 100                         |                       |
|                                     | 2                                     | EMOB                               | 140                         | 2                    | EMOB                               | 295                         | 2                        | EMOB                               | 450                         | 2   | EMOB                               | 140                         |                       |
| Lavelanet - Mirepoix <sup>(1)</sup> |                                       |                                    |                             | 1                    | EP (cab)                           | 160                         | 1                        | EP (cab)                           | 240                         | 1   | EP (cab)                           | 50                          |                       |
| Saint Girons -Castillon             | 1                                     | EM (MMG)                           | 60                          | 1                    | EM (MMG)                           | 160                         | 1                        | EM (MMG)                           | 240                         |   |                                    |                             |                       |
|                                     |                                       |                                    |                             | 1                    | EMOB                               | 295                         | 1                        | EMOB                               | 450                         | 1   | EMOB                               | 70                          |                       |
| Seix-Oust-Massat                    | 1                                     | EM (cab)                           | 60                          | 1                    | EM (cab)                           | 200                         | 1                        | EM (cab)                           | 300                         | 1   | EM (cab)                           | 60                          |                       |
| Nombre total de ligne d'astreintes  | 7                                     |                                    |                             | 10                   |                                    |                             | 10                       |                                    |                             | 8   |                                    |                             |                       |

<sup>(1)</sup> Secteur Lavelanet - Mirepoix : l'effecteur posté assure les visites incompressibles en EHPAD

Points fixes d'astreinte :

Secteur Foix - Pamiers : **Maison Médicale Allo Médecins**, 9 route de Varilhes, 09 000 St Jean de Verges

Secteur Saint Girons - Castillon : **Maison Médicale de Garde de St Girons**, boulevard du Général de Gaulle, 09 200 Saint Girons

Légende

Type d'astreinte :

EM = Effecteur mixte

EP = Effecteur posté

EMOB = Effecteur mobile

Implantation :

Cab = Cabinet médical

MMG = maison médicale de garde

SH = structures hospitalières



## 09 - Département de l'Ariège

### Liste des communes des secteurs d'astreinte du département

(code officiel géographique au 1er janvier 2023 - INSEE)

| Code département commune      | Code commune | Libellé commune             |
|-------------------------------|--------------|-----------------------------|
| <b>SECTEUR AX LES THERMES</b> |              |                             |
| 09                            | 09004        | Albiès                      |
| 09                            | 09012        | Appy                        |
| 09                            | 09023        | Ascou                       |
| 09                            | 09024        | Aston                       |
| 09                            | 09031        | Axiat                       |
| 09                            | 09032        | Ax-les-Thermes              |
| 09                            | 09053        | Bestiac                     |
| 09                            | 09064        | Bouan                       |
| 09                            | 09070        | Les Cabannes                |
| 09                            | 09087        | Caussou                     |
| 09                            | 09088        | Caychax                     |
| 09                            | 09096        | Château-Verdun              |
| 09                            | 09131        | Garanou                     |
| 09                            | 09139        | L'Hospitalet-près-l'Andorre |
| 09                            | 09140        | Ignaux                      |
| 09                            | 09155        | Larcac                      |
| 09                            | 09156        | Larnat                      |
| 09                            | 09159        | Lassur                      |
| 09                            | 09171        | Lordat                      |
| 09                            | 09176        | Luzenac                     |
| 09                            | 09189        | Mérens-les-Vals             |
| 09                            | 09197        | Montaillou                  |
| 09                            | 09218        | Orgeix                      |
| 09                            | 09220        | Orlu                        |
| 09                            | 09226        | Pech                        |
| 09                            | 09228        | Perles-et-Castelet          |
| 09                            | 09232        | Prades                      |
| 09                            | 09283        | Savignac-les-Ormeaux        |
| 09                            | 09287        | Senconac                    |
| 09                            | 09296        | Aulos-Sinsat                |
| 09                            | 09298        | Sorgeat                     |
| 09                            | 09311        | Tignac                      |
| 09                            | 09318        | Unac                        |
| 09                            | 09320        | Urs                         |
| 09                            | 09325        | Vaychis                     |
| 09                            | 09326        | Vèbre                       |
| 09                            | 09328        | Verdun                      |
| 09                            | 09330        | Vernaux                     |



## 09 - Département de l'Ariège

### Liste des communes des secteurs d'astreinte du département

(code officiel géographique au 1er janvier 2023 - INSEE)

| Code département commune     | Code commune | Libellé commune           |
|------------------------------|--------------|---------------------------|
| <b>SECTEUR FOIX-PAMIERIS</b> |              |                           |
| 09                           | 09006        | Alliat                    |
| 09                           | 09013        | Arabaux                   |
| 09                           | 09015        | Arignac                   |
| 09                           | 09016        | Arnavé                    |
| 09                           | 09021        | Artix                     |
| 09                           | 09022        | Arvigna                   |
| 09                           | 09030        | Auzat                     |
| 09                           | 09040        | La Bastide-de-Lordat      |
| 09                           | 09044        | Baulou                    |
| 09                           | 09045        | Bédeilhac-et-Aynat        |
| 09                           | 09049        | Bénac                     |
| 09                           | 09050        | Benagues                  |
| 09                           | 09056        | Bézac (Saint-Amans)       |
| 09                           | 09058        | Bompas                    |
| 09                           | 09060        | Bonnac                    |
| 09                           | 09063        | Le Bosc                   |
| 09                           | 09066        | Brassac                   |
| 09                           | 09067        | Brie                      |
| 09                           | 09068        | Burret                    |
| 09                           | 09072        | Calzan                    |
| 09                           | 09076        | Canté                     |
| 09                           | 09077        | Capoulet-et-Junac         |
| 09                           | 09081        | Le Carlaret               |
| 09                           | 09090        | Cazaux                    |
| 09                           | 09092        | Cazenave-Serres-et-Allens |
| 09                           | 09093        | Celles                    |
| 09                           | 09099        | Cos                       |
| 09                           | 09101        | Coussa                    |
| 09                           | 09103        | Crampagna                 |
| 09                           | 09104        | Dalou                     |
| 09                           | 09116        | Escosse                   |
| 09                           | 09117        | Esplas                    |
| 09                           | 09121        | Ferrières-sur-Ariège      |
| 09                           | 09122        | Foix                      |
| 09                           | 09130        | Ganac                     |
| 09                           | 09132        | Gaudiès                   |
| 09                           | 09133        | Génat                     |
| 09                           | 09134        | Gestiès                   |
| 09                           | 09136        | Gourbit                   |



## 09 - Département de l'Ariège

### Liste des communes des secteurs d'astreinte du département

(code officiel géographique au 1er janvier 2023 - INSEE)

| Code département commune | Code commune | Libellé commune           |
|--------------------------|--------------|---------------------------|
| 09                       | 09137        | Gudas                     |
| 09                       | 09138        | L'Herm                    |
| 09                       | 09143        | Illier-et-Laramade        |
| 09                       | 09145        | Les Issards               |
| 09                       | 09146        | Justiniac                 |
| 09                       | 09147        | Labatut                   |
| 09                       | 09152        | Lapège                    |
| 09                       | 09162        | Lercoul                   |
| 09                       | 09163        | Lescousse                 |
| 09                       | 09170        | Lissac                    |
| 09                       | 09173        | Loubens                   |
| 09                       | 09174        | Loubières                 |
| 09                       | 09175        | Ludiès                    |
| 09                       | 09177        | Madière                   |
| 09                       | 09179        | Malléon                   |
| 09                       | 09185        | Mazères                   |
| 09                       | 09188        | Mercus-Garrabet           |
| 09                       | 09192        | Miglos                    |
| 09                       | 09199        | Montaut                   |
| 09                       | 09202        | Montégut-Plantaurel       |
| 09                       | 09207        | Montgaillard              |
| 09                       | 09210        | Montoulieu                |
| 09                       | 09217        | Niaux                     |
| 09                       | 09221        | Ornolac-Ussat-les-Bains   |
| 09                       | 09222        | Orus                      |
| 09                       | 09225        | Pamiers                   |
| 09                       | 09234        | Pradières                 |
| 09                       | 09236        | Prayols                   |
| 09                       | 09238        | Les Pujols                |
| 09                       | 09240        | Quié                      |
| 09                       | 09241        | Rabat-les-Trois-Seigneurs |
| 09                       | 09245        | Rieux-de-Pelleport        |
| 09                       | 09254        | Saint-Amadou              |
| 09                       | 09256        | Saint-Bauzeil             |
| 09                       | 09258        | Saint-Félix-de-Rieutord   |
| 09                       | 09264        | Saint-Jean-de-Verges      |
| 09                       | 09265        | Saint-Jean-du-Falga       |
| 09                       | 09269        | Saint-Martin-de-Caralp    |
| 09                       | 09272        | Saint-Paul-de-Jarrat      |
| 09                       | 09273        | Saint-Pierre-de-Rivière   |



## 09 - Département de l'Ariège

### Liste des communes des secteurs d'astreinte du département

(code officiel géographique au 1er janvier 2023 - INSEE)

| Code département commune          | Code commune | Libellé commune                                       |
|-----------------------------------|--------------|---|
| 09                                | 09275        | Saint-Quirc   |
| 09                                | 09276        | Saint-Victor-Rouzaud                                  |
| 09                                | 09280        | Saurat  |
| 09                                | 09282        | Saverdun  |
| 09                                | 09284        | Ségura  |
| 09                                | 09293        | Serres-sur-Arget                                      |
| 09                                | 09295        | Siguer  |
| 09                                | 09300        | Soula   |
| 09                                | 09303        | Surba   |
| 09                                | 09306        | Tarascon-sur-Ariège                                   |
| 09                                | 09312        | La Tour-du-Crieu                                      |
| 09                                | 09315        | Trémoulet   |
| 09                                | 09319        | Unzent  |
| 09                                | 09321        | Ussat   |
| 09                                | 09324        | Varilhes  |
| 09                                | 09327        | Ventenac  |
| 09                                | 09329        | Vernajoul   |
| 09                                | 09331        | Le Vernet   |
| 09                                | 09332        | Verniolle   |
| 09                                | 09334        | Val-de-Sos (Goulier, Sem, Suc-et-Sentenac, Vicdessos) |
| 09                                | 09339        | Villeneuve-du-Paréage                                 |
| 09                                | 09340        | Vira  |
| <b>SECTEUR LAVELANET-MIREPOIX</b> |              |   |
| 09                                | 09002        | Aigues-Vives  |
| 09                                | 09003        | L'Aiguillon   |
| 09                                | 09039        | La Bastide-de-Bousignac                               |
| 09                                | 09043        | La Bastide-sur-l'Hers                                 |
| 09                                | 09047        | Bélesta   |
| 09                                | 09048        | Belloc  |
| 09                                | 09051        | Bénaix  |
| 09                                | 09052        | Besset  |
| 09                                | 09074        | Camon   |
| 09                                | 09080        | Carla-de-Roquefort                                    |
| 09                                | 09089        | Cazals-des-Baylès                                     |
| 09                                | 09102        | Coutens   |
| 09                                | 09106        | Dreuilhe  |
| 09                                | 09107        | Dun   |
| 09                                | 09115        | Esclagne  |
| 09                                | 09125        | Fougax-et-Barrineuf                                   |
| 09                                | 09126        | Freychenet  |





## 09 - Département de l'Ariège

### Liste des communes des secteurs d'astreinte du département

(code officiel géographique au 1er janvier 2023 - INSEE)

| Code département commune | Code commune | Libellé commune            |
|--------------------------|--------------|----------------------------|
| 09                       | 09142        | Ilhat                      |
| 09                       | 09150        | Lagarde                    |
| 09                       | 09153        | Lapenne                    |
| 09                       | 09157        | Laroque-d'Olmes            |
| 09                       | 09160        | Lavelanet                  |
| 09                       | 09161        | Léran                      |
| 09                       | 09165        | Lesparrou                  |
| 09                       | 09166        | Leychert                   |
| 09                       | 09168        | Lieurac                    |
| 09                       | 09169        | Limbrassac                 |
| 09                       | 09178        | Malegoude                  |
| 09                       | 09180        | Manses                     |
| 09                       | 09194        | Mirepoix                   |
| 09                       | 09200        | Montbel                    |
| 09                       | 09206        | Montferrier                |
| 09                       | 09211        | Montségur                  |
| 09                       | 09213        | Moulin-Neuf                |
| 09                       | 09215        | Nalzen                     |
| 09                       | 09227        | Péreille                   |
| 09                       | 09229        | Le Peyrat                  |
| 09                       | 09233        | Pradettes                  |
| 09                       | 09242        | Raissac                    |
| 09                       | 09243        | Régat                      |
| 09                       | 09244        | Rieucros                   |
| 09                       | 09249        | Roquefixade                |
| 09                       | 09250        | Roquefort-les-Cascades     |
| 09                       | 09251        | Roumengoux                 |
| 09                       | 09259        | Saint-Félix-de-Tourneat    |
| 09                       | 09260        | Sainte-Foi                 |
| 09                       | 09262        | Saint-Jean-d'Aigues-Vives  |
| 09                       | 09266        | Saint-Julien-de-Gras-Capou |
| 09                       | 09274        | Saint-Quentin-la-Tour      |
| 09                       | 09281        | Sautel                     |
| 09                       | 09305        | Tabre                      |
| 09                       | 09309        | Teilhêt                    |
| 09                       | 09314        | Tourtrol                   |
| 09                       | 09316        | Troye-d'Ariège             |
| 09                       | 09323        | Vals                       |
| 09                       | 09336        | Villeneuve-d'Olmes         |
| 09                       | 09341        | Viviès                     |
| 11                       | 11080        | Val de Lambronne           |
| 11                       | 11100        | Corbières                  |



## 09 - Département de l'Ariège

### Liste des communes des secteurs d'astreinte du département

(code officiel géographique au 1er janvier 2023 - INSEE)

| Code département commune                              | Code commune | Libellé commune       |
|---|--------------|-----------------------|
| 11  | 11282        | Peyrefitte-du-Razès   |
| 11  | 11400        | Trézières             |
| <b>SECTEUR LE FOSSAT-LEZAT SUR LEZE-LE MAS D'AZIL</b> |              |                       |
| 09  | 09019        | Artigat               |
| 09  | 09038        | La Bastide-de-Besplas |
| 09  | 09061        | Les Bordes-sur-Arize  |
| 09  | 09073        | Camarade              |
| 09  | 09075        | Campagne-sur-Arize    |
| 09  | 09079        | Carla-Bayle           |
| 09  | 09083        | Castéras              |
| 09  | 09084        | Castex                |
| 09  | 09097        | Clermont              |
| 09  | 09105        | Daumazan-sur-Arize    |
| 09  | 09109        | Durfort               |
| 09  | 09123        | Fornex                |
| 09  | 09124        | Le Fossat             |
| 09  | 09127        | Gabre                 |
| 09  | 09151        | Lanoux                |
| 09  | 09167        | Lézat-sur-Lèze        |
| 09  | 09172        | Loubaut               |
| 09  | 09181        | Le Mas-d'Azil         |
| 09  | 09186        | Méras                 |
| 09  | 09195        | Monesple              |
| 09  | 09205        | Montfa                |
| 09  | 09224        | Pailhès               |
| 09  | 09253        | Sabarat               |
| 09  | 09270        | Saint-Martin-d'Oydes  |
| 09  | 09271        | Saint-Michel          |
| 09  | 09277        | Saint-Ybars           |
| 09  | 09294        | Sieuras               |
| 09  | 09310        | Thouars-sur-Arize     |
| 09  | 09338        | Villeneuve-du-Latou   |
| 09  | 09342        | Sainte-Suzanne        |
| <b>SECTEUR SAINT GIRONS - CASTILLON EN COUSERANS</b>  |              |                       |
| 09  | 09001        | Aigues-Juntes         |
| 09  | 09007        | Allières              |
| 09  | 09008        | Alos                  |
| 09  | 09009        | Alzen                 |
| 09  | 09011        | Antras                |
| 09  | 09014        | Argein                |
| 09  | 09018        | Arrout                |
| 09  | 09025        | Aucazein              |
| 09  | 09026        | Audressein            |



## 09 - Département de l'Ariège

### Liste des communes des secteurs d'astreinte du département

(code officiel géographique au 1er janvier 2023 - INSEE)

| Code département commune | Code commune | Libellé commune          |
|--------------------------|--------------|--------------------------|
| 09                       | 09027        | Augirein                 |
| 09                       | 09033        | Bagert                   |
| 09                       | 09034        | Balacet                  |
| 09                       | 09035        | Balaguères               |
| 09                       | 09037        | Barjac                   |
| 09                       | 09041        | La Bastide-du-Salat      |
| 09                       | 09042        | La Bastide-de-Sérou      |
| 09                       | 09046        | Bédeille                 |
| 09                       | 09054        | Betchat                  |
| 09                       | 09059        | Bonac-Irazein            |
| 09                       | 09062        | Bordes-Uchentein         |
| 09                       | 09069        | Buzan                    |
| 09                       | 09071        | Cadarcet                 |
| 09                       | 09082        | Castelnau-Durban         |
| 09                       | 09085        | Castillon-en-Couserans   |
| 09                       | 09086        | Caumont                  |
| 09                       | 09091        | Cazavet                  |
| 09                       | 09094        | Cérizols                 |
| 09                       | 09095        | Cescau                   |
| 09                       | 09098        | Contrazy                 |
| 09                       | 09108        | Durban-sur-Arize         |
| 09                       | 09110        | Encourtiech              |
| 09                       | 09111        | Engomer                  |
| 09                       | 09118        | Esplas-de-Sérou          |
| 09                       | 09119        | Eycheil                  |
| 09                       | 09120        | Fabas                    |
| 09                       | 09128        | Gajan                    |
| 09                       | 09129        | Galey                    |
| 09                       | 09141        | Illartein                |
| 09                       | 09148        | Lacave                   |
| 09                       | 09149        | Lacourt                  |
| 09                       | 09154        | Larbont                  |
| 09                       | 09158        | Lasserre                 |
| 09                       | 09164        | Lescure                  |
| 09                       | 09183        | Mauvezin-de-Prat         |
| 09                       | 09184        | Mauvezin-de-Sainte-Croix |
| 09                       | 09187        | Mercenac                 |
| 09                       | 09190        | Mérigon                  |
| 09                       | 09196        | Montagne                 |
| 09                       | 09198        | Montardit                |
| 09                       | 09201        | Montégut-en-Couserans    |
| 09                       | 09203        | Montels                  |
| 09                       | 09204        | Montesquieu-Avantès      |



## 09 - Département de l'Ariège

### Liste des communes des secteurs d'astreinte du département

(code officiel géographique au 1er janvier 2023 - INSEE)

| Code département commune   | Code commune | Libellé commune             |
|----------------------------|--------------|-----------------------------|
| 09                         | 09208        | Montgauch                   |
| 09                         | 09209        | Montjoie-en-Couserans       |
| 09                         | 09212        | Montseron                   |
| 09                         | 09214        | Moulis                      |
| 09                         | 09216        | Nescus                      |
| 09                         | 09219        | Orgibet                     |
| 09                         | 09235        | Prat-Bonrepaux              |
| 09                         | 09246        | Rimont                      |
| 09                         | 09247        | Rivièrevert                 |
| 09                         | 09257        | Sainte-Croix-Volvestre      |
| 09                         | 09261        | Saint-Girons                |
| 09                         | 09263        | Saint-Jean-du-Castillonnais |
| 09                         | 09267        | Saint-Lary                  |
| 09                         | 09268        | Saint-Lizier                |
| 09                         | 09279        | Salsein                     |
| 09                         | 09289        | Lorp-Sentaraille            |
| 09                         | 09290        | Sentein                     |
| 09                         | 09292        | Sentenac-de-Sérou           |
| 09                         | 09297        | Sor                         |
| 09                         | 09304        | Suzan                       |
| 09                         | 09307        | Taurignan-Castet            |
| 09                         | 09308        | Taurignan-Vieux             |
| 09                         | 09313        | Tourtouse                   |
| 09                         | 09335        | Villeneuve                  |
| <b>SECTEUR SEIX-MASSAT</b> |              |                             |
| 09                         | 09005        | Aleu                        |
| 09                         | 09017        | Arrien-en-Bethmale          |
| 09                         | 09029        | Aulus-les-Bains             |
| 09                         | 09055        | Bethmale                    |
| 09                         | 09057        | Biert                       |
| 09                         | 09065        | Bousсенac                   |
| 09                         | 09100        | Couflens                    |
| 09                         | 09113        | Ercé                        |
| 09                         | 09114        | Erp                         |
| 09                         | 09182        | Massat                      |
| 09                         | 09223        | Oust                        |
| 09                         | 09231        | Le Port                     |
| 09                         | 09285        | Seix                        |
| 09                         | 09291        | Sentenac-d'Oust             |
| 09                         | 09299        | Soueix-Rogalle              |
| 09                         | 09301        | Soulan                      |
| 09                         | 09322        | Ustou                       |



## 09 - Département de l'Ariège

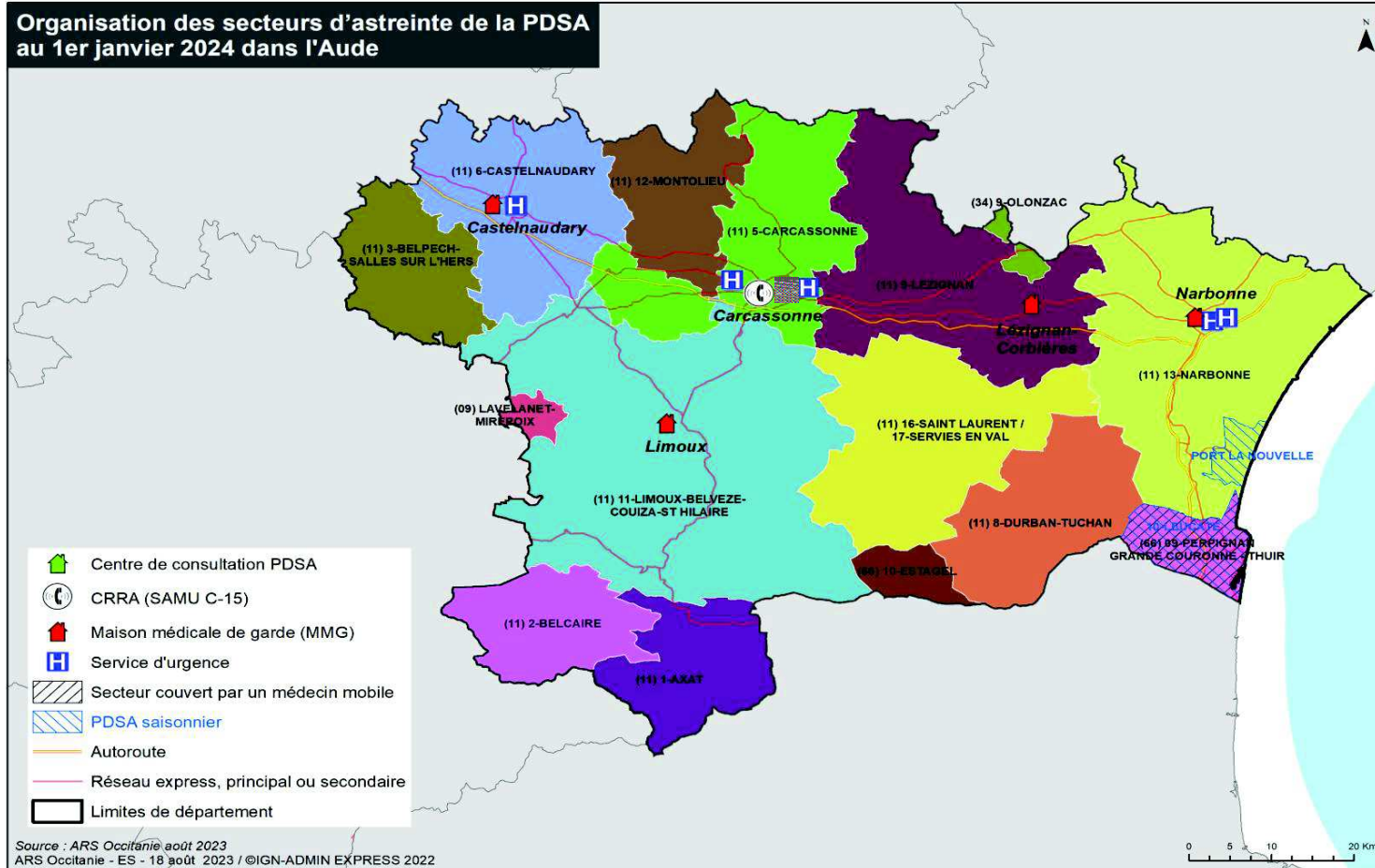
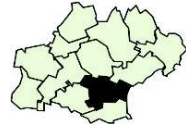
### Liste des communes du département rattachées à des secteurs d'astreinte hors département

(code officiel géographique au 1er janvier 2023 - INSEE)

| Code département<br>Commune       | Code commune | Libellé commune |
|-----------------------------------|--------------|-----------------|
| <b>SECTEUR 1 AXAT (11 - AUDE)</b> |              |                 |
| 09                                | 09020        | Artigues        |
| 09                                | 09078        | Carcanières     |
| 09                                | 09193        | Mijanès         |
| 09                                | 09230        | Le Pla          |
| 09                                | 09237        | Le Puch         |
| 09                                | 09239        | Quérigut        |
| 09                                | 09252        | Rouze           |

# 11 - Département de l'Aude

## CARTOGRAPHIE





## 11 - Département de l'Aude

### Planning de régulation Médicale PDSA

| Mois     | Janvier | Février | Mars | Avril | Mai | Juin | Juillet | Aout | Septembre | Octobre | Novembre | Décembre |
|----------|---------|---------|------|-------|-----|------|---------|------|-----------|---------|----------|----------|
| Planning | A       | A       | A    | A     | A   | A    | A       | A    | A         | A       | A        | A        |

#### Nombre de régulateur par heure

| Planning A |                      |          |        |                          |
|------------|----------------------|----------|--------|--------------------------|
|            | Du lundi<br>au jeudi | Vendredi | Samedi | Dimanche,<br>Férié, Pont |
| 00:00      |                      |          |        |                          |
| 01:00      |                      |          |        |                          |
| 02:00      |                      |          |        |                          |
| 03:00      |                      |          |        |                          |
| 04:00      |                      |          |        |                          |
| 05:00      |                      |          |        |                          |
| 06:00      |                      |          |        |                          |
| 07:00      |                      |          |        |                          |
| 08:00      |                      |          |        | 2                        |
| 09:00      |                      |          |        | 2                        |
| 10:00      |                      |          |        | 2                        |
| 11:00      |                      |          |        | 2                        |
| 12:00      |                      |          | 1      | 1                        |
| 13:00      |                      |          | 1      | 1                        |
| 14:00      |                      |          | 1      | 1                        |
| 15:00      |                      |          | 1      | 1                        |
| 16:00      |                      |          | 1      | 1                        |
| 17:00      |                      |          | 1      | 1                        |
| 18:00      |                      |          | 1      | 1                        |
| 19:00      |                      |          | 1      | 1                        |
| 20:00      | 1                    | 1        | 1      | 1                        |
| 21:00      | 1                    | 1        | 1      | 1                        |
| 22:00      | 1                    | 1        | 1      | 1                        |
| 23:00      | 1                    | 1        | 1      | 1                        |

#### Spécificité

Association départementale de régulation libérale  
**Association pour la Permanence des Soins dans l'Aude (APSA 11)**



## 11 - Département de l'Aude

### Organisation de l'effectif PDSA

| Secteurs<br>(terminologie ORDIGARD)  | Semaine : 20h-24h        |                                    |                             | Samedi : 12h – 20h       |                                    |                             | Dim et JF/pont : 8h -20h |                                    |                             | WE et JF/pont : 20h-24h  |                                    |                             | Niveau<br>d'indemnité |          |
|--------------------------------------|--------------------------|------------------------------------|-----------------------------|--------------------------|------------------------------------|-----------------------------|--------------------------|------------------------------------|-----------------------------|--------------------------|------------------------------------|-----------------------------|-----------------------|----------|
|                                      | Nbre<br>d'Astrei-<br>tes | Type d'astreinte<br>(implantation) | Montant de<br>l'Astreinte € | Nbre<br>d'Astrei-<br>tes | Type d'astreinte<br>(implantation) | Montant de<br>l'Astreinte € | Nbre<br>d'Astrei-<br>tes | Type d'astreinte<br>(implantation) | Montant de<br>l'Astreinte € | Nbre<br>d'Astrei-<br>tes | Type d'astreinte<br>(implantation) | Montant de<br>l'Astreinte € |                       |          |
| 5 CARCASSONNE                        | 1                        | EPE (MMG)                          | 100                         | 2                        | EM (MMG)                           | 120                         | 2                        | EM (MMG)                           | 180                         | 2                        | EM (MMG)                           | 100                         | Régional              |          |
| 12 MONTOLIEU                         | 1                        | EM (cab)                           | 100                         | 1                        | EM (cab)                           | 120                         | 1                        | EM (cab)                           | 180                         | 1                        | EM (cab)                           | 100                         |                       |          |
| 6 CASTELNAUDARY                      |                          |                                    |                             | 1                        | EPE (MMG)                          | 120                         | 1                        | EPE (MMG)                          | 180                         |                          |                                    |                             |                       |          |
| 3 BELPECH- SALLES SUR L'HERS         |                          |                                    |                             | 1                        | EM (cab)                           | 120                         | 1                        | EM (cab)                           | 180                         |                          |                                    |                             |                       |          |
| 9 LEZIGNAN                           | 1                        | EM (MMG)                           | 100                         | 1                        | EM (MMG)                           | 120                         | 1                        | EM (MMG)                           | 180                         | 1                        | EM (MMG)                           | 100                         |                       |          |
| 16 SAINT LAURENT / 17 SERVIES EN VAL | 1                        | EM (cab)                           | 140                         | 1                        | EM (cab)                           | 120                         | 1                        | EM (cab)                           | 180                         | 1                        | EM (cab)                           | 140                         |                       |          |
| 13 NARBONNE                          | 1                        | EM (MMG)                           | 100                         | 2                        | EM (MMG)                           | 120                         | 2                        | EM (MMG)                           | 180                         | 2                        | EM (MMG)                           | 100                         |                       |          |
| 8 DURBAN TUCHAN                      | 1                        | EM (cab)                           | 100                         | 1                        | EM (cab)                           | 120                         | 1                        | EM (cab)                           | 180                         | 1                        | EM (cab)                           | 100                         |                       |          |
| 1 AXAT                               | 1                        | EM (cab)                           | 140                         | 1                        | EM (cab)                           | 120                         | 1                        | EM (cab)                           | 180                         | 1                        | EM (cab)                           | 140                         |                       |          |
| 2 BELCAIRE                           | 1                        | EM (cab)                           | 100                         | 1                        | EM (cab)                           | 120                         | 1                        | EM (cab)                           | 180                         | 1                        | EM (cab)                           | 100                         |                       |          |
| 11 LIMOUX BELVEZE COUIZA ST HILAIRE  | 1                        | EP (MMG)                           | 100                         | 1                        | EP (MMG)                           | 120                         | 1                        | EP (MMG)                           | 180                         | 1                        | EP (MMG)                           | 100                         |                       |          |
| Nombre total de ligne d'astreintes   | 9                        |                                    |                             | 13                       |                                    |                             | 13                       |                                    |                             | 11                       |                                    |                             |                       |          |
| <b>Dispositifs saisonniers</b>       |                          |                                    |                             |                          |                                    |                             |                          |                                    |                             |                          |                                    |                             |                       |          |
| PORT LA NOUVELLE : 01/07 au 31/08    |                          |                                    |                             | 1                        | EM (cab)                           | 120                         | 1                        | EM (cab)                           | 180                         | 1                        | EM (cab)                           | 100                         |                       | Régional |
| 13 NARBONNE : 01/07 au 31/08         |                          |                                    |                             | 1                        | EM (MMG)                           | 120                         | 1                        | EM (MMG)                           | 180                         | 1                        | EM (MMG)                           | 100                         |                       |          |
| 10 LEUCATE : 01/07 au 31/08          | 1                        | EM (cab)                           | 100                         | 1                        | EM (cab)                           | 120                         | 1                        | EM (cab)                           | 180                         | 1                        | EM (cab)                           | 100                         |                       |          |

#### Points fixes d'astreinte :

Maison Médicale de Garde de Carcassonne : 1bis Avenue des Berges de l'Aude, 11 000 Carcassonne  
Maison Médicale de Garde de Castelnaudary : CH Jean-Pierre Cassabel, Avenue Monseigneur de Langie, 11 400 Castelnaudary  
Maison Médicale de Garde de Lézignan-Corbières : 15 boulevard Pasteur, 11 200 Lézignan  
Maison Médicale de Garde de Limoux : CH de Limoux, 17 Rue Madeleine Brès, 11 300 Limoux  
Maison Médicale de Garde de Narbonne : Boulevard Dr Lacroix, 11 100 Narbonne

#### Légende

Type d'astreinte :

EM = Effecteur mixte

EP = Effecteur posté

Implantation :

Cab = Cabinet médical

MMG = maison médicale de garde

SH = structures hospitalières





## 11 - Département de l'Aude

### Liste des communes des secteurs d'astreinte du département

(code officiel géographique au 1er janvier 2023 - INSEE)

| Code département commune | Code commune | Libellé commune           |
|--------------------------|--------------|---------------------------|
| <b>1 AXAT</b>            |              |                           |
| 09                       | 09020        | Artigues                  |
| 09                       | 09078        | Carcanières               |
| 09                       | 09193        | Mijanès                   |
| 09                       | 09230        | Le Pla                    |
| 09                       | 09237        | Le Puch                   |
| 09                       | 09239        | Quérigut                  |
| 09                       | 09252        | Rouze                     |
| 11                       | 11017        | Artigues                  |
| 11                       | 11021        | Axat                      |
| 11                       | 11047        | Le Bousquet               |
| 11                       | 11060        | Cailla                    |
| 11                       | 11093        | Le Clat                   |
| 11                       | 11104        | Counozouls                |
| 11                       | 11127        | Escouloubre               |
| 11                       | 11163        | Gincla                    |
| 11                       | 11244        | Montfort-sur-Boulzane     |
| 11                       | 11302        | Puilaurens                |
| 11                       | 11306        | Quirbajou                 |
| 11                       | 11321        | Roquefort-de-Sault        |
| 11                       | 11335        | Sainte-Colombe-sur-Guette |
| 11                       | 11358        | Saint-Martin-Lys          |
| 11                       | 11373        | Salvezines                |
| <b>2 BELCAIRE</b>        |              |                           |
| 11                       | 11019        | Aunat                     |
| 11                       | 11028        | Belcaire                  |
| 11                       | 11031        | Belfort-sur-Rebenty       |
| 11                       | 11036        | Belvis                    |
| 11                       | 11038        | Bessède-de-Sault          |
| 11                       | 11062        | Campagna-de-Sault         |
| 11                       | 11066        | Camurac                   |
| 11                       | 11096        | Comus                     |
| 11                       | 11130        | Espezet                   |
| 11                       | 11135        | La Fajolle                |
| 11                       | 11147        | Fontanès-de-Sault         |
| 11                       | 11160        | Galinagues                |
| 11                       | 11177        | Joucou                    |
| 11                       | 11219        | Marsa                     |
| 11                       | 11229        | Mazuby                    |
| 11                       | 11230        | Mérial                    |
| 11                       | 11265        | Niort-de-Sault            |
| 11                       | 11317        | Rodome                    |



## 11 - Département de l'Aude

### Liste des communes des secteurs d'astreinte du département

(code officiel géographique au 1er janvier 2023 - INSEE)

| Code département commune            | Code commune | Libellé commune          |
|-------------------------------------|--------------|--------------------------|
| 11                                  | 11320        | Roquefeuil               |
| <b>3 BELPECH- SALLES SUR L'HERS</b> |              |                          |
| 11                                  | 11030        | Belflou                  |
| 11                                  | 11033        | Belpech                  |
| 11                                  | 11057        | Cahuzac                  |
| 11                                  | 11114        | Cumiès                   |
| 11                                  | 11134        | Fajac-la-Relenque        |
| 11                                  | 11159        | Gaja-la-Selve            |
| 11                                  | 11166        | Gourvieille              |
| 11                                  | 11184        | Lafage                   |
| 11                                  | 11208        | La Louvière-Lauragais    |
| 11                                  | 11218        | Marquein                 |
| 11                                  | 11226        | Mayreville               |
| 11                                  | 11231        | Mézerville               |
| 11                                  | 11236        | Molandier                |
| 11                                  | 11239        | Montauriol               |
| 11                                  | 11275        | Payra-sur-l'Hers         |
| 11                                  | 11277        | Pécharic-et-le-Py        |
| 11                                  | 11278        | Pech-Luna                |
| 11                                  | 11283        | Peyrefitte-sur-l'Hers    |
| 11                                  | 11290        | Plaigne                  |
| 11                                  | 11312        | Ribouisse                |
| 11                                  | 11331        | Saint-Amans              |
| 11                                  | 11334        | Sainte-Camelle           |
| 11                                  | 11359        | Saint-Michel-de-Lanès    |
| 11                                  | 11365        | Saint-Sernin             |
| 11                                  | 11371        | Salles-sur-l'Hers        |
| 11                                  | 11419        | Villautou                |
| <b>5 CARCASSONNE</b>                |              |                          |
| 11                                  | 11005        | Alairac                  |
| 11                                  | 11011        | Aragon                   |
| 11                                  | 11018        | Arzens                   |
| 11                                  | 11025        | Bagnoles                 |
| 11                                  | 11037        | Berriac                  |
| 11                                  | 11049        | Bram                     |
| 11                                  | 11069        | Carcassonne              |
| 11                                  | 11088        | Cazilhac                 |
| 11                                  | 11099        | Conques-sur-Orbiel       |
| 11                                  | 11154        | Fournes-Cabardès         |
| 11                                  | 11174        | Les Ilhes                |
| 11                                  | 11180        | Labastide-Esparbairénque |
| 11                                  | 11194        | Lastours                 |



## 11 - Département de l'Aude

### Liste des communes des secteurs d'astreinte du département

(code officiel géographique au 1er janvier 2023 - INSEE)

| Code département commune | Code commune | Libellé commune         |
|--------------------------|--------------|-------------------------|
| 11                       | 11205        | Limousis                |
| 11                       | 11215        | Malves-en-Minervois     |
| 11                       | 11221        | Les Martyrs             |
| 11                       | 11222        | Mas-Cabardès            |
| 11                       | 11232        | Miraval-Cabardès        |
| 11                       | 11254        | Montréal                |
| 11                       | 11272        | Palaja                  |
| 11                       | 11279        | Pennautier              |
| 11                       | 11297        | Pradelles-Cabardès      |
| 11                       | 11319        | Roquefère               |
| 11                       | 11368        | Sallèles-Cabardès       |
| 11                       | 11372        | Salsigne                |
| 11                       | 11391        | La Tourette-Cabardès    |
| 11                       | 11395        | Trassanel               |
| 11                       | 11404        | Ventenac-Cabardès       |
| 11                       | 11410        | Villalier               |
| 11                       | 11411        | Villanière              |
| 11                       | 11413        | Villardonnell           |
| 11                       | 11416        | Villarzel-Cabardès      |
| 11                       | 11425        | Villegailhenc           |
| 11                       | 11426        | Villegly                |
| 11                       | 11429        | Villemoustaussou        |
| 11                       | 11432        | Villeneuve-lès-Montréal |
| 11                       | 11438        | Villesisclé             |
| <b>6 CASTELNAUDARY</b>   |              |                         |
| 11                       | 11002        | Airoux                  |
| 11                       | 11026        | Baraigne                |
| 11                       | 11054        | Les Brunels             |
| 11                       | 11070        | Carlipa                 |
| 11                       | 11072        | La Cassaigne            |
| 11                       | 11074        | Les Cassés              |
| 11                       | 11076        | Castelnaudary           |
| 11                       | 11087        | Cazalrenoux             |
| 11                       | 11138        | Fendeille               |
| 11                       | 11149        | Fonters-du-Razès        |
| 11                       | 11162        | Generville              |
| 11                       | 11175        | Issel                   |
| 11                       | 11178        | Labastide-d'Anjou       |
| 11                       | 11181        | Labécède-Lauragais      |
| 11                       | 11192        | Lasbordes               |
| 11                       | 11195        | Laurabuc                |
| 11                       | 11196        | Laurac                  |



## 11 - Département de l'Aude

### Liste des communes des secteurs d'astreinte du département

(code officiel géographique au 1er janvier 2023 - INSEE)

| Code département commune | Code commune | Libellé commune          |
|--------------------------|--------------|--------------------------|
| 11                       | 11225        | Mas-Saintes-Puelles      |
| 11                       | 11234        | Mireval-Lauragais        |
| 11                       | 11238        | Molleville               |
| 11                       | 11243        | Montferrand              |
| 11                       | 11252        | Montmaur                 |
| 11                       | 11281        | Pexiora                  |
| 11                       | 11284        | Peyrens                  |
| 11                       | 11292        | La Pomarède              |
| 11                       | 11300        | Puginier                 |
| 11                       | 11313        | Ricaud                   |
| 11                       | 11356        | Saint-Martin-Lalande     |
| 11                       | 11361        | Saint-Papoul             |
| 11                       | 11362        | Saint-Paulet             |
| 11                       | 11382        | Souilhanel               |
| 11                       | 11383        | Souilhe                  |
| 11                       | 11385        | Soupex                   |
| 11                       | 11399        | Tréville                 |
| 11                       | 11407        | Verdun-en-Lauragais      |
| 11                       | 11418        | Villasavary              |
| 11                       | 11430        | Villeneuve-la-Comptal    |
| 11                       | 11434        | Villepinte               |
| 11                       | 11439        | Villespy                 |
| <b>8 DURBAN-TUCHAN</b>   |              |                          |
| 11                       | 11006        | Albas                    |
| 11                       | 11071        | Cascastel-des-Corbières  |
| 11                       | 11124        | Durban-Corbières         |
| 11                       | 11125        | Embres-et-Castelmaure    |
| 11                       | 11152        | Fontjoncouse             |
| 11                       | 11157        | Fraissé-des-Corbières    |
| 11                       | 11213        | Maisons                  |
| 11                       | 11245        | Montgaillard             |
| 11                       | 11270        | Padern                   |
| 11                       | 11271        | Palairac                 |
| 11                       | 11276        | Paziols                  |
| 11                       | 11305        | Quintillan               |
| 11                       | 11345        | Saint-Jean-de-Barrou     |
| 11                       | 11401        | Tuchan                   |
| 11                       | 11431        | Villeneuve-les-Corbières |
| 11                       | 11436        | Villesèque-des-Corbières |
| <b>9 LEZIGNAN</b>        |              |                          |
| 11                       | 11001        | Aigues-Vives             |
| 11                       | 11013        | Argens-Minervois         |

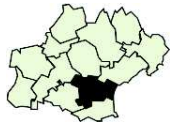


## 11 - Département de l'Aude

### Liste des communes des secteurs d'astreinte du département

(code officiel géographique au 1er janvier 2023 - INSEE)

| Code département commune | Code commune | Libellé commune        |
|--------------------------|--------------|------------------------|
| 11                       | 11022        | Azille                 |
| 11                       | 11023        | Badens                 |
| 11                       | 11027        | Barbaira               |
| 11                       | 11042        | Blomac                 |
| 11                       | 11043        | Bouilhonnac            |
| 11                       | 11048        | Boutenac               |
| 11                       | 11056        | Cabrespine             |
| 11                       | 11064        | Camplong-d'Aude        |
| 11                       | 11068        | Capendu                |
| 11                       | 11075        | Castans                |
| 11                       | 11077        | Castelnau-d'Aude       |
| 11                       | 11081        | Caunes-Minervois       |
| 11                       | 11092        | Citou                  |
| 11                       | 11095        | Comigne                |
| 11                       | 11098        | Conilhac-Corbières     |
| 11                       | 11111        | Cruscades              |
| 11                       | 11122        | Douzens                |
| 11                       | 11126        | Escales                |
| 11                       | 11132        | Fabrezan               |
| 11                       | 11140        | Ferrals-les-Corbières  |
| 11                       | 11146        | Floure                 |
| 11                       | 11148        | Fontcouverte           |
| 11                       | 11151        | Fontiès-d'Aude         |
| 11                       | 11190        | La Redorte             |
| 11                       | 11198        | Laure-Minervois        |
| 11                       | 11200        | Lespinassière          |
| 11                       | 11203        | Lézignan-Corbières     |
| 11                       | 11210        | Luc-sur-Orbieu         |
| 11                       | 11220        | Marseillette           |
| 11                       | 11241        | Montbrun-des-Corbières |
| 11                       | 11248        | Montirat               |
| 11                       | 11257        | Monze                  |
| 11                       | 11261        | Moux                   |
| 11                       | 11273        | Paraza                 |
| 11                       | 11286        | Peyriac-Minervois      |
| 11                       | 11301        | Puichéric              |
| 11                       | 11315        | Rieux-Minervois        |
| 11                       | 11318        | Roquecourbe-Minervois  |
| 11                       | 11324        | Roubia                 |
| 11                       | 11330        | Rustiques              |
| 11                       | 11337        | Saint-Couat-d'Aude     |
| 11                       | 11342        | Saint-Frichoux         |

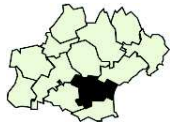


## 11 - Département de l'Aude

### Liste des communes des secteurs d'astreinte du département

(code officiel géographique au 1er janvier 2023 - INSEE)

| Code département commune                   | Code commune | Libellé commune      |
|--|--------------|----------------------|
| 11   | 11396        | Trausse              |
| 11   | 11397        | Trèbes               |
| 11   | 11422        | Villedubert          |
| 11   | 11433        | Villeneuve-Minervois |
| <b>11 LIMOUX-BELVEZE-COUIZA-ST HILAIRE</b> |              |                      |
| 11   | 11003        | Ajac                 |
| 11   | 11004        | Alaigne              |
| 11   | 11008        | Alet-les-Bains       |
| 11   | 11010        | Antugnac             |
| 11   | 11015        | Arques               |
| 11   | 11029        | Belcastel-et-Buc     |
| 11   | 11032        | Bellegarde-du-Razès  |
| 11   | 11034        | Belvèze-du-Razès     |
| 11   | 11035        | Belvianes-et-Cavirac |
| 11   | 11039        | La Bezole            |
| 11   | 11045        | Bouriège             |
| 11   | 11046        | Bourigeole           |
| 11   | 11051        | Brézilhac            |
| 11   | 11053        | Brugairolles         |
| 11   | 11055        | Bugarach             |
| 11   | 11058        | Cailhau              |
| 11   | 11059        | Cailhavel            |
| 11   | 11061        | Cambieure            |
| 11   | 11063        | Campagne-sur-Aude    |
| 11   | 11065        | Camps-sur-l'Agly     |
| 11   | 11073        | Cassaignes           |
| 11   | 11078        | Castelreng           |
| 11   | 11082        | Caunette-sur-Lauquet |
| 11   | 11085        | Cavanac              |
| 11   | 11090        | Cépie                |
| 11   | 11091        | Chalabre             |
| 11   | 11094        | Clermont-sur-Lauquet |
| 11   | 11101        | Coudons              |
| 11   | 11102        | Couffoulens          |
| 11   | 11103        | Couiza               |
| 11   | 11105        | Cournanel            |
| 11   | 11107        | Courtauly            |
| 11   | 11108        | La Courtète          |
| 11   | 11109        | Coustaussa           |
| 11   | 11112        | Cubières-sur-Cinoble |
| 11   | 11119        | La Digne-d'Amont     |
| 11   | 11120        | La Digne-d'Aval      |



## 11 - Département de l'Aude

### Liste des communes des secteurs d'astreinte du département

(code officiel géographique au 1er janvier 2023 - INSEE)

| Code département commune | Code commune | Libellé commune                        |
|--------------------------|--------------|--|
| 11                       | 11121        | Donazac                                |
| 11                       | 11128        | Escueillens-et-Saint-Just-de-Béleugard |
| 11                       | 11129        | Espérasa                               |
| 11                       | 11131        | Val-du-Faby (Fa, Rouvenac)             |
| 11                       | 11136        | Fanjeaux                               |
| 11                       | 11139        | Fenouillet-du-Razès                    |
| 11                       | 11141        | Ferran                                 |
| 11                       | 11142        | Festes-et-Saint-André                  |
| 11                       | 11153        | La Force                               |
| 11                       | 11155        | Fourtou                                |
| 11                       | 11158        | Gaja-et-Villedieu                      |
| 11                       | 11161        | Gardie                                 |
| 11                       | 11165        | Ginols                                 |
| 11                       | 11167        | Gramazie                               |
| 11                       | 11168        | Granès                                 |
| 11                       | 11169        | Greffeil                               |
| 11                       | 11173        | Hounoux                                |
| 11                       | 11183        | Ladern-sur-Lauquet                     |
| 11                       | 11193        | Lasserre-de-Prouille                   |
| 11                       | 11197        | Lauraguel                              |
| 11                       | 11199        | Lavalette                              |
| 11                       | 11201        | Leuc                                   |
| 11                       | 11204        | Lignairolles                           |
| 11                       | 11206        | Limoux                                 |
| 11                       | 11207        | Loupia                                 |
| 11                       | 11209        | Luc-sur-Aude                           |
| 11                       | 11211        | Magrie                                 |
| 11                       | 11214        | Malras                                 |
| 11                       | 11216        | Malviès                                |
| 11                       | 11228        | Mazerolles-du-Razès                    |
| 11                       | 11235        | Missègre                               |
| 11                       | 11240        | Montazels                              |
| 11                       | 11242        | Montclar                               |
| 11                       | 11246        | Montgradail                            |
| 11                       | 11247        | Monthaut                               |
| 11                       | 11249        | Montjardin                             |
| 11                       | 11263        | Nébias                                 |
| 11                       | 11268        | Orsans                                 |
| 11                       | 11274        | Pauligne                               |
| 11                       | 11287        | Peyrolles                              |
| 11                       | 11289        | Pieusse                                |
| 11                       | 11291        | Plavilla                               |



## 11 - Département de l'Aude

### Liste des communes des secteurs d'astreinte du département

(code officiel géographique au 1er janvier 2023 - INSEE)

| Code département commune | Code commune | Libellé commune  |
|--------------------------|--------------|--|
| 11                       | 11293        | Pomas  |
| 11                       | 11294        | Pomy   |
| 11                       | 11299        | Preixan  |
| 11                       | 11303        | Puivert  |
| 11                       | 11304        | Quillan  |
| 11                       | 11309        | Rennes-le-Château  |
| 11                       | 11310        | Rennes-les-Bains   |
| 11                       | 11316        | Rivel  |
| 11                       | 11323        | Roquetaillade-et-Cominac (Roquetaillade, Cominac-de-la-Montagne) |
| 11                       | 11325        | Rouffiac-d'Aude  |
| 11                       | 11327        | Roullens   |
| 11                       | 11328        | Routier  |
| 11                       | 11333        | Saint-Benoît   |
| 11                       | 11336        | Sainte-Colombe-sur-l'Hers  |
| 11                       | 11338        | Saint-Couat-du-Razès   |
| 11                       | 11341        | Saint-Ferriol  |
| 11                       | 11343        | Saint-Gaudéric   |
| 11                       | 11344        | Saint-Hilaire  |
| 11                       | 11346        | Saint-Jean-de-Paracol  |
| 11                       | 11347        | Saint-Julia-de-Bec   |
| 11                       | 11348        | Saint-Julien-de-Briola   |
| 11                       | 11350        | Saint-Just-et-le-Bézu  |
| 11                       | 11352        | Saint-Louis-et-Parahou   |
| 11                       | 11355        | Saint-Martin-de-Villereglan                                      |
| 11                       | 11364        | Saint-Polycarpe  |
| 11                       | 11375        | Signalens  |
| 11                       | 11376        | La Serpent   |
| 11                       | 11377        | Serres   |
| 11                       | 11380        | Sonnac-sur-l'Hers  |
| 11                       | 11381        | Sougraigne   |
| 11                       | 11389        | Terroles   |
| 11                       | 11394        | Tourreilles  |
| 11                       | 11402        | Valmigère  |
| 11                       | 11406        | Vérasa   |
| 11                       | 11408        | Verzeille  |
| 11                       | 11412        | Villardebelle  |
| 11                       | 11415        | Villar-Saint-Anselme   |
| 11                       | 11417        | Villarsel-du-Razès   |
| 11                       | 11420        | Villebazy  |
| 11                       | 11423        | Villefloure  |
| 11                       | 11424        | Villefort  |
| 11                       | 11427        | Villelongue-d'Aude   |





## 11 - Département de l'Aude

### Liste des communes des secteurs d'astreinte du département

(code officiel géographique au 1er janvier 2023 - INSEE)

| Code département commune | Code commune | Libellé commune         |
|--------------------------|--------------|-------------------------|
| <b>12 MONTOLIEU</b>      |              |                         |
| 11                       | 11009        | Alzonne                 |
| 11                       | 11052        | Brousses-et-Villaret    |
| 11                       | 11079        | Caudebronde             |
| 11                       | 11084        | Caux-et-Sauzens         |
| 11                       | 11089        | Cenne-Monestiés         |
| 11                       | 11115        | Cuxac-Cabardès          |
| 11                       | 11150        | Fontiers-Cabardès       |
| 11                       | 11156        | Fraisse-Cabardès        |
| 11                       | 11182        | Lacombe                 |
| 11                       | 11189        | Laprade                 |
| 11                       | 11253        | Montolieu               |
| 11                       | 11259        | Moussoulens             |
| 11                       | 11288        | Pezens                  |
| 11                       | 11308        | Raissac-sur-Lampy       |
| 11                       | 11339        | Saint-Denis             |
| 11                       | 11340        | Sainte-Eulalie          |
| 11                       | 11357        | Saint-Martin-le-Vieil   |
| 11                       | 11367        | Saissac                 |
| 11                       | 11428        | Villemagne              |
| 11                       | 11437        | Villesèquelande         |
| <b>13 NARBONNE</b>       |              |                         |
| 11                       | 11012        | Argeliers               |
| 11                       | 11014        | Armissan                |
| 11                       | 11024        | Bages                   |
| 11                       | 11040        | Bizanet                 |
| 11                       | 11041        | Bize-Minervois          |
| 11                       | 11067        | Canet                   |
| 11                       | 11106        | Coursan                 |
| 11                       | 11116        | Cuxac-d'Aude            |
| 11                       | 11145        | Fleury                  |
| 11                       | 11164        | Ginestas                |
| 11                       | 11170        | Gruissan                |
| 11                       | 11188        | La Palme                |
| 11                       | 11212        | Mailhac                 |
| 11                       | 11217        | Marcorignan             |
| 11                       | 11233        | Mirepeisset             |
| 11                       | 11255        | Montredon-des-Corbières |
| 11                       | 11258        | Moussan                 |
| 11                       | 11262        | Narbonne                |
| 11                       | 11264        | Névian                  |
| 11                       | 11266        | Port-la-Nouvelle        |



## 11 - Département de l'Aude

### Liste des communes des secteurs d'astreinte du département

(code officiel géographique au 1er janvier 2023 - INSEE)

| Code département commune                    | Code commune | Libellé commune                |
|---|--------------|--------------------------------|
| 11  | 11267        | Ornaisons                      |
| 11  | 11269        | Ouveillan                      |
| 11  | 11285        | Peyriac-de-Mer                 |
| 11  | 11295        | Portel-des-Corbières           |
| 11  | 11296        | Pouzols-Minervois              |
| 11  | 11307        | Raissac-d'Aude                 |
| 11  | 11322        | Roquefort-des-Corbières        |
| 11  | 11332        | Saint-André-de-Roquelongue     |
| 11  | 11353        | Saint-Marcel-sur-Aude          |
| 11  | 11360        | Saint-Nazaire-d'Aude           |
| 11  | 11366        | Sainte-Valière                 |
| 11  | 11369        | Sallèles-d'Aude                |
| 11  | 11370        | Salles-d'Aude                  |
| 11  | 11379        | Sigean                         |
| 11  | 11405        | Ventenac-en-Minervois          |
| 11  | 11421        | Villedaigne                    |
| 11  | 11441        | Vinassan                       |
| <b>16 SAINT LAURENT / 17 SERVIES EN VAL</b> |              |                                |
| 11  | 11007        | Albières                       |
| 11  | 11020        | Auriac                         |
| 11  | 11044        | Bouisse                        |
| 11  | 11110        | Coustouge                      |
| 11  | 11117        | Davejean                       |
| 11  | 11118        | Dernacueillette                |
| 11  | 11137        | Félines-Termenès               |
| 11  | 11176        | Jonquières                     |
| 11  | 11186        | Lairière                       |
| 11  | 11187        | Lanet                          |
| 11  | 11191        | Laroque-de-Fa                  |
| 11  | 11224        | Massac                         |
| 11  | 11250        | Montjoi                        |
| 11  | 11256        | Montségret                     |
| 11  | 11260        | Mouthoumet                     |
| 11  | 11351        | Saint-Laurent-de-la-Cabrerisse |
| 11  | 11374        | Salza                          |
| 11  | 11386        | Talairan                       |
| 11  | 11388        | Termes                         |
| 11  | 11390        | Thézan-des-Corbières           |
| 11  | 11392        | Tournissan                     |
| 11  | 11435        | Villeroque-Termenès            |
| 11  | 11016        | Arquettes-en-Val               |
| 11  | 11083        | Caunettes-en-Val               |



## 11 - Département de l'Aude

### Liste des communes des secteurs d'astreinte du département

(code officiel géographique au 1er janvier 2023 - INSEE)

| Code département commune | Code commune | Libellé commune                           |
|--------------------------|--------------|---|
| 11                       | 11133        | Fajac-en-Val                              |
| 11                       | 11179        | Labastide-en-Val                          |
| 11                       | 11185        | Lagrasse                                  |
| 11                       | 11223        | Mas-des-Cours                             |
| 11                       | 11227        | Mayronnes                                 |
| 11                       | 11251        | Val-de-Dagne (Montlaur, Pradelles-en-Val) |
| 11                       | 11311        | Ribaute                                   |
| 11                       | 11314        | Rieux-en-Val                              |
| 11                       | 11354        | Saint-Martin-des-Puits                    |
| 11                       | 11363        | Saint-Pierre-des-Champs                   |
| 11                       | 11378        | Serviès-en-Val                            |
| 11                       | 11387        | Taurize                                   |
| 11                       | 11409        | Vigneville                                |
| 11                       | 11414        | Villar-en-Val                             |
| 11                       | 11440        | Villetritouts                             |



## 11 - Département de l'Aude

### Liste des communes des secteurs d'astreinte saisonniers du département

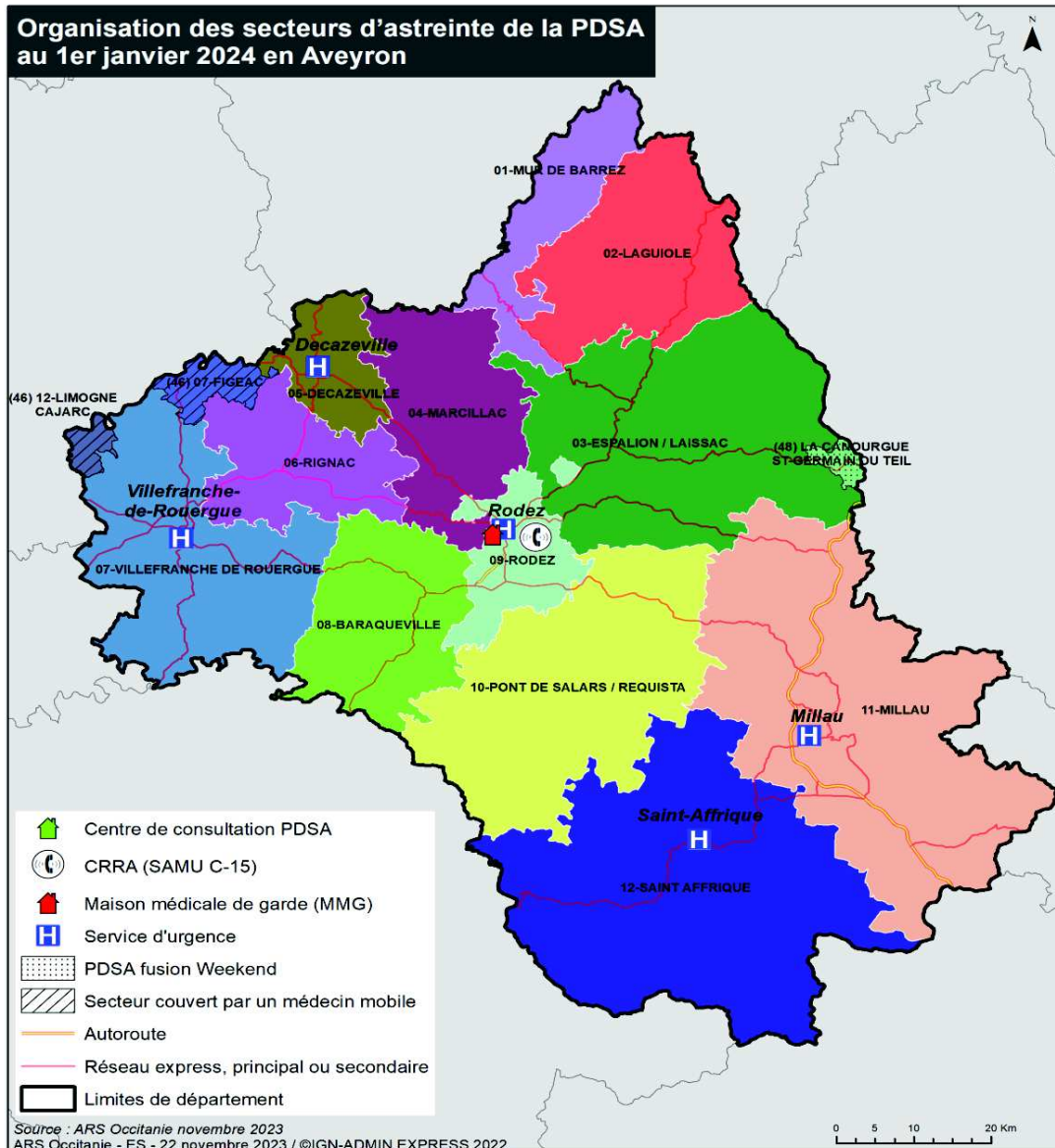
(code officiel géographique au 1er janvier 2023 - INSEE)

| Code département<br>Commune | Code commune | Libellé commune  |
|-----------------------------|--------------|------------------|
| <b>PORT-LA-NOUVELLE</b>     |              |                  |
| 11                          | 11266        | Port-la-Nouvelle |

### Liste des communes du département rattachées à des secteurs d'astreinte hors département

(code officiel géographique au 1er janvier 2023 - INSEE)

| Code département<br>Commune                              | Code commune | Libellé commune           |
|--|--------------|---------------------------|
| <b>LAVELANET-MIREPOIX (09 - ARIEGE)</b>                  |              |                           |
| 11   | 11080        | Val de Lambronne          |
| 11   | 11100        | Corbières                 |
| 11   | 11282        | Peyrefitte-du-Razès       |
| 11   | 11400        | Tréziers                  |
| <b>SECTEUR 9 OLONZAC (34 - HERAULT)</b>                  |              |                           |
| 11   | 11172        | Homps                     |
| 11   | 11280        | Pépieux                   |
| 11   | 11393        | Tourouzelle               |
| <b>TERRITOIRE 09 PERPIGNAN GRANDE COURONNE (66 - PO)</b> |              |                           |
| 11   | 11086        | Caves                     |
| 11   | 11143        | Feuilla                   |
| 11   | 11144        | Fitou                     |
| 11   | 11202        | Leucate                   |
| 11   | 11398        | Treilles                  |
| <b>TERRITOIRE 10 ESTAGEL (66 - PO)</b>                   |              |                           |
| 11   | 11113        | Cucugnan                  |
| 11   | 11123        | Duilhac-sous-Peyrepertuse |
| 11   | 11326        | Rouffiac-des-Corbières    |
| 11   | 11384        | Soulatgé                  |





## 12 - Département de l'Aveyron

### Planning de régulation Médicale PDSA

| Mois     | Janvier | Février | Mars | Avril | Mai | Juin | Juillet | Aout | Septembre | Octobre | Novembre | Décembre |
|----------|---------|---------|------|-------|-----|------|---------|------|-----------|---------|----------|----------|
| Planning | A       | A       | A    | A     | A   | A    | A       | A    | A         | A       | A        | A        |

#### Nombre de régulateur par heure

| Planning A |                      |          |        |                          |
|------------|----------------------|----------|--------|--------------------------|
|            | Du lundi<br>au jeudi | Vendredi | Samedi | Dimanche,<br>Férié, Pont |
| 00:00      |                      |          |        |                          |
| 01:00      |                      |          |        |                          |
| 02:00      |                      |          |        |                          |
| 03:00      |                      |          |        |                          |
| 04:00      |                      |          |        |                          |
| 05:00      |                      |          |        |                          |
| 06:00      |                      |          |        |                          |
| 07:00      |                      |          |        |                          |
| 08:00      |                      |          |        | 2                        |
| 09:00      |                      |          |        | 2                        |
| 10:00      |                      |          |        | 2                        |
| 11:00      |                      |          |        | 2                        |
| 12:00      |                      |          | 2      | 2                        |
| 13:00      |                      |          | 2      | 2                        |
| 14:00      |                      |          | 2      | 2                        |
| 15:00      |                      |          | 2      | 2                        |
| 16:00      |                      |          | 2      | 2                        |
| 17:00      |                      |          | 2      | 2                        |
| 18:00      |                      |          | 2      | 2                        |
| 19:00      |                      |          | 2      | 2                        |
| 20:00      | 1                    | 1        | 1      | 1                        |
| 21:00      | 1                    | 1        | 1      | 1                        |
| 22:00      | 1                    | 1        | 1      | 1                        |
| 23:00      | 1                    | 1        | 1      | 1                        |

#### Spécificité

**Régulation 0h-8h assurée par le 81**

Association départementale de régulation libérale

**Association des Praticiens participant à la Permanence des Soins et aux Urgences Médicales de l'Aveyron (APPSUM 12)**



## 12 - Département de l'Aveyron

### Organisation de l'effecton PDSA

| Secteurs<br>(terminologie ORDIGARD) | Semaine : 20h-24h    |                                    |                             | Samedi : 12h – 20h   |                                    |                             | Dim et JF/pont : 8h -20h |                                    |                             | WE et JF/pont : 20h-24h |                                    |                             | Niveau<br>d'indemnité |
|-------------------------------------|----------------------|------------------------------------|-----------------------------|----------------------|------------------------------------|-----------------------------|--------------------------|------------------------------------|-----------------------------|-------------------------|------------------------------------|-----------------------------|-----------------------|
|                                     | Nbre<br>d'Astreintes | Type d'astreinte<br>(implantation) | Montant de<br>l'Astreinte € | Nbre<br>d'Astreintes | Type d'astreinte<br>(implantation) | Montant de<br>l'Astreinte € | Nbre<br>d'Astreintes     | Type d'astreinte<br>(implantation) | Montant de<br>l'Astreinte € | Nbre<br>d'Astreintes    | Type d'astreinte<br>(implantation) | Montant de<br>l'Astreinte € |                       |
| 01-MUR DE BARREZ                    | 1                    | EM (cab)                           | 100                         | 1                    | EM (cab)                           | 120                         | 1                        | EM (cab)                           | 180                         | 1                       | EM (cab)                           | 100                         | Régional              |
| 02-LAGUIOLE                         | 1                    | EM (cab)                           | 100                         | 1                    | EM (cab)                           | 120                         | 1                        | EM (cab)                           | 180                         | 1                       | EM (cab)                           | 100                         |                       |
| 03-ESPALION / LAISSAC               | 1                    | EM (cab)                           | 100                         | 1                    | EM (cab)                           | 120                         | 1                        | EM (cab)                           | 180                         | 1                       | EM (cab)                           | 100                         |                       |
| 04-MARCILLAC                        | 1                    | EM (cab)                           | 100                         | 1                    | EM (cab)                           | 120                         | 1                        | EM (cab)                           | 180                         | 1                       | EM (cab)                           | 100                         |                       |
| 05-DECAZEVILLE                      | 1                    | EM (cab)                           | 100                         | 1                    | EM (cab)                           | 120                         | 1                        | EM (cab)                           | 180                         | 1                       | EM (cab)                           | 100                         |                       |
| 06-RIGNAC                           | 1                    | EM (cab)                           | 100                         | 1                    | EM (cab)                           | 120                         | 1                        | EM (cab)                           | 180                         | 1                       | EM (cab)                           | 100                         |                       |
| 07-VILLEFRANCHE DE ROUERGUE         | 1                    | EM (cab)                           | 100                         | 1                    | EM (cab)                           | 120                         | 1                        | EM (cab)                           | 180                         | 1                       | EM (cab)                           | 100                         |                       |
| 08-BARAQUEVILLE                     | 1                    | EM (cab)                           | 100                         | 1                    | EM (cab)                           | 120                         | 1                        | EM (cab)                           | 180                         | 1                       | EM (cab)                           | 100                         |                       |
| 09-RODEZ                            | 1                    | EM (cab)                           | 100                         | 1                    | EM (MMG)                           | 120                         | 1                        | EM (MMG)                           | 180                         | 1                       | EM (MMG)                           | 100                         |                       |
| 10-PONT DE SALARS / REQUISTA        | 1                    | EM (cab)                           | 100                         | 1                    | EM (cab)                           | 120                         | 1                        | EM (cab)                           | 180                         | 1                       | EM (cab)                           | 100                         |                       |
| 11-MILLAU                           | 1                    | EM (cab)                           | 100                         | 1                    | EM (cab)                           | 120                         | 1                        | EM (cab)                           | 180                         | 1                       | EM (cab)                           | 100                         |                       |
| 12-SAINT AFFRIQUE                   | 1                    | EM (cab)                           | 100                         | 1                    | EM (cab)                           | 120                         | 1                        | EM (cab)                           | 180                         | 1                       | EM (cab)                           | 100                         |                       |
| Nombre total de ligne d'astreintes  | 12                   |                                    |                             | 12                   |                                    |                             | 12                       |                                    |                             | 12                      |                                    |                             |                       |

#### Point fixe d'astreinte :

Maison Médicale de Garde de Rodez : CH Rodez, avenue de l'hôpital, 12 000 Rodez

Association Départementale pour l'Organisation de la Permanence des Soins des Médecins Libéraux Effecteurs de l'Aveyron (ADOPSE-12) contribue à la mise en œuvre des orientations régionales du cahier des charges de la PDSA.

#### Légende

Type d'astreinte :

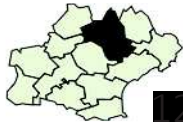
EM = Effecteur mixte

Implantation :

Cab = Cabinet médical

MMG = maison médicale de garde

SH = structures hospitalières



■ - Département de l'Aveyron

## Liste des communes des secteurs d'astreinte du département

(code officiel géographique au 1er janvier 2023 - INSEE)

| Code département commune     | Code commune | Libellé commune  |
|------------------------------|--------------|--|
| <b>01-MUR DE BARREZ</b>      |              |  |
| 12                           | 12036        | Brommat  |
| 12                           | 12093        | Le Fel   |
| 12                           | 12094        | Entraygues-sur-Truyère   |
| 12                           | 12110        | Golinhac   |
| 12                           | 12118        | Lacroix-Barrez   |
| 12                           | 12164        | Mur-de-Barrez  |
| 12                           | 12166        | Murols   |
| 12                           | 12226        | Saint-Hippolyte (Pons)   |
| 12                           | 12277        | Taussac  |
| 12                           | 12280        | Thérondeles  |
| <b>02-LAGUIOLE</b>           |              |  |
| 12                           | 12048        | Campouriez (Banhars)   |
| 12                           | 12051        | Cantoin  |
| 12                           | 12058        | Cassuéjous   |
| 12                           | 12088        | Curières   |
| 12                           | 12103        | Florentin-la-Capelle   |
| 12                           | 12116        | Huparlac   |
| 12                           | 12119        | Laguiole   |
| 12                           | 12151        | Montézic   |
| 12                           | 12156        | Montpeyroux  |
| 12                           | 12172        | Le Nayrac  |
| 12                           | 12209        | Saint-Amans-des-Cots   |
| 12                           | 12223        | Argences en Aubrac (Alpuech, Graissac, Lacalm, La Terrisse, Vitrac en Viadene) |
| 12                           | 12250        | Saint-Symphorien-de-Thénières (Saint-Gervais)                                  |
| 12                           | 12273        | Soulaiges-Bonneval   |
| <b>03-ESPALION / LAISSAC</b> |              |  |
| 12                           | 12027        | Bessuéjous   |
| 12                           | 12049        | Campuac  |
| 12                           | 12061        | Castelnau-de-Mandailles secteur Castelnau                                      |
| 12                           | 12064        | Le Cayrol  |
| 12                           | 12074        | Condom-d'Aubrac  |
| 12                           | 12079        | Coubisou   |
| 12                           | 12096        | Espalion   |
| 12                           | 12098        | Estaing  |
| 12                           | 12124        | Lassouts   |
| 12                           | 12187        | Prades-d'Aubrac  |
| 12                           | 12214        | Saint-Chély-d'Aubrac (Aubrac)  |
| 12                           | 12216        | Saint-Côme-d'Olt   |
| 12                           | 12265        | Sébrazac   |
| 12                           | 12001        | Agen-d'Aveyron   |
| 12                           | 12026        | Bertholène   |





12 - Département de l'Aveyron

## Liste des communes des secteurs d'astreinte du département

(code officiel géographique au 1er janvier 2023 - INSEE)

| Code département commune | Code commune | Libellé commune   |
|--------------------------|--------------|---|
| 12                       | 12033        | Bozouls   |
| 12                       | 12106        | Gabriac   |
| 12                       | 12107        | Gaillac-d'Aveyron   |
| 12                       | 12120        | Laissac-Sévérac l'Église  |
| 12                       | 12131        | La Loubière   |
| 12                       | 12157        | Montrozier (Gages)  |
| 12                       | 12177        | Palmas d'Aveyron (Coussergues, Cruejous)                              |
| 12                       | 12201        | Rodelle   |
| 12                       | 12303        | Vimenet   |
| 12                       | 12224        | Saint Geniez d'Olt et d'Aubrac (Aurelle Verlac)                       |
| 12                       | 12047        | Campagnac   |
| 12                       | 12055        | La Capelle-Bonance  |
| 12                       | 12061        | Castelnau-de-Mandailles secteur Mandailles                            |
| 12                       | 12182        | Pierrefiche   |
| 12                       | 12184        | Pomayrols   |
| 12                       | 12219        | Sainte-Eulalie-d'Olt  |
| 12                       | 12239        | Saint-Martin-de-Lenne   |
| 12                       | 12247        | Saint-Saturnin-de-Lenne   |
| <b>04-MARCILLAC</b>      |              |   |
| 12                       | 12066        | Clairvaux-d'Aveyron   |
| 12                       | 12076        | Conques-en-Rouergue (Grand Vabre, Noailhac, Saint-Cyprien sur Doudou) |
| 12                       | 12090        | Balsac (Balsac)   |
| 12                       | 12097        | Espeyrac  |
| 12                       | 12138        | Marcillac-Vallon  |
| 12                       | 12161        | Mouret  |
| 12                       | 12165        | Muret-le-Château  |
| 12                       | 12171        | Nauviale  |
| 12                       | 12193        | Pruines   |
| 12                       | 12215        | Saint-Christophe-Vallon   |
| 12                       | 12221        | Saint-Félix-de-Lunel  |
| 12                       | 12254        | Salles-la-Source  |
| 12                       | 12268        | Sénergues   |
| 12                       | 12288        | Valady (Nuces)  |
| 12                       | 12298        | Villecomtal   |
| <b>05-DECAZEVILLE</b>    |              |   |
| 12                       | 12004        | Almont-les-Junies   |
| 12                       | 12013        | Aubin (Combes)  |
| 12                       | 12016        | Auzits  |
| 12                       | 12028        | Boisse-Penchat  |
| 12                       | 12030        | Bouillac  |
| 12                       | 12083        | Cransac   |
| 12                       | 12089        | Decazeville   |



■ - Département de l'Aveyron

## Liste des communes des secteurs d'astreinte du département

(code officiel géographique au 1er janvier 2023 - INSEE)

| Code département commune            | Code commune | Libellé commune  |
|-------------------------------------|--------------|--|
| 12                                  | 12100        | Firmi  |
| 12                                  | 12101        | Flagnac  |
| 12                                  | 12130        | Livinhac-le-Haut   |
| 12                                  | 12240        | Saint-Parthem  |
| 12                                  | 12246        | Saint-Santin   |
| 12                                  | 12305        | Viviez   |
| <b>06-RIGNAC</b>                    |              |  |
| 12                                  | 12003        | Les Albres   |
| 12                                  | 12008        | Anglars-Saint-Félix  |
| 12                                  | 12024        | Belcastel  |
| 12                                  | 12031        | Bournazel  |
| 12                                  | 12034        | Brandonnet   |
| 12                                  | 12071        | Compolibat   |
| 12                                  | 12091        | Drulhe (Le Gua)  |
| 12                                  | 12095        | Escandolières  |
| 12                                  | 12108        | Galgan   |
| 12                                  | 12111        | Goutrens   |
| 12                                  | 12121        | Lanuéjols  |
| 12                                  | 12134        | Lugan  |
| 12                                  | 12136        | Maleville  |
| 12                                  | 12142        | Mayran   |
| 12                                  | 12148        | Montbazens   |
| 12                                  | 12170        | Naussac  |
| 12                                  | 12181        | Peyrusse-le-Roc  |
| 12                                  | 12191        | Privezac   |
| 12                                  | 12199        | Rignac   |
| 12                                  | 12206        | Roussennac   |
| 12                                  | 12252        | Salles-Courbatiès (La Mothe)                                     |
| 12                                  | 12289        | Valzergues   |
| 12                                  | 12290        | Vaureilles   |
| <b>07 -VILLEFRANCHE DE ROUERGUE</b> |              |  |
| 12                                  | 12007        | Ambeyrac   |
| 12                                  | 12018        | Balaguier-d'Olt  |
| 12                                  | 12021        | Le Bas Ségala (La Bastide l'Evêque, Saint Salvadou, Vabre Tizac) |
| 12                                  | 12029        | Bor-et-Bar   |
| 12                                  | 12053        | La Capelle-Balaguier   |
| 12                                  | 12054        | La Capelle-Bleys   |
| 12                                  | 12104        | Foissac  |
| 12                                  | 12105        | La Fouillade   |
| 12                                  | 12128        | Lescure-Jaoul  |
| 12                                  | 12135        | Lunac  |
| 12                                  | 12140        | Martiel  |



12 - Département de l'Aveyron

## Liste des communes des secteurs d'astreinte du département

(code officiel géographique au 1er janvier 2023 - INSEE)

| Code département commune | Code commune | Libellé commune          |
|--------------------------|--------------|--------------------------|
| 12                       | 12150        | Monteils                 |
| 12                       | 12158        | Montsalès                |
| 12                       | 12159        | Morlhon-le-Haut          |
| 12                       | 12167        | Najac                    |
| 12                       | 12175        | Ols-et-Rinhodes          |
| 12                       | 12190        | Prévinquières            |
| 12                       | 12198        | Rieupeyroux              |
| 12                       | 12205        | La Rouquette             |
| 12                       | 12210        | Saint-André-de-Najac     |
| 12                       | 12217        | Sainte-Croix             |
| 12                       | 12227        | Saint-Igest              |
| 12                       | 12242        | Saint-Rémy               |
| 12                       | 12258        | La Salvetat-Peyralès     |
| 12                       | 12259        | Sanvensa                 |
| 12                       | 12263        | Savignac                 |
| 12                       | 12281        | Toulonjac                |
| 12                       | 12287        | Vailhourles              |
| 12                       | 12300        | Villefranche-de-Rouergue |
| 12                       | 12301        | Villeneuve               |
| <b>08-BARAQUEVILLE</b>   |              |                          |
| 12                       | 12032        | Boussac                  |
| 12                       | 12041        | Cabanès                  |
| 12                       | 12045        | Camboulazet              |
| 12                       | 12046        | Camjac                   |
| 12                       | 12056        | Baraqueville (Vors)      |
| 12                       | 12059        | Castanet                 |
| 12                       | 12060        | Castelmary               |
| 12                       | 12065        | Centrès                  |
| 12                       | 12068        | Colombiès                |
| 12                       | 12085        | Crespin                  |
| 12                       | 12113        | Gramond                  |
| 12                       | 12137        | Manhac                   |
| 12                       | 12162        | Moyrazès                 |
| 12                       | 12169        | Naucelle                 |
| 12                       | 12189        | Pradinas                 |
| 12                       | 12194        | Quins                    |
| 12                       | 12235        | Saint-Just-sur-Viaur     |
| 12                       | 12252        | Salles-Courbatiès        |
| 12                       | 12262        | Sauveterre-de-Rouergue   |
| 12                       | 12276        | Tauriac-de-Naucelle      |
| 12                       | 12278        | Tayrac                   |
| <b>09-RODEZ</b>          |              |                          |



■ - Département de l'Aveyron

## Liste des communes des secteurs d'astreinte du département

(code officiel géographique au 1er janvier 2023 - INSEE)

| Code département commune            | Code commune | Libellé commune           |
|-------------------------------------|--------------|---------------------------|
| 12                                  | 12043        | Calmont (Ceignac)         |
| 12                                  | 12090        | Druelle (Druelle, Ampiac) |
| 12                                  | 12102        | Flavin                    |
| 12                                  | 12133        | Luc-la-Primaube           |
| 12                                  | 12146        | Le Monastère              |
| 12                                  | 12174        | Olemps                    |
| 12                                  | 12176        | Onet-le-Château           |
| 12                                  | 12202        | Rodez                     |
| 12                                  | 12234        | Sainte-Juliette-sur-Viaur |
| 12                                  | 12241        | Sainte-Radegonde          |
| 12                                  | 12264        | Sébazac-Concourès         |
| <b>10-PONT DE SALARS / REQUISTA</b> |              |                           |
| 12                                  | 12010        | Arques                    |
| 12                                  | 12050        | Canet-de-Salars           |
| 12                                  | 12185        | Pont-de-Salars            |
| 12                                  | 12188        | Prades-Salars             |
| 12                                  | 12253        | Salles-Curan              |
| 12                                  | 12266        | Séгур                     |
| 12                                  | 12283        | Trémouilles               |
| 12                                  | 12297        | Le Vibal                  |
| 12                                  | 12307        | Curan                     |
| 12                                  | 12006        | Alrance                   |
| 12                                  | 12011        | Arvieu                    |
| 12                                  | 12015        | Auriac-Lagast             |
| 12                                  | 12017        | Ayssènes                  |
| 12                                  | 12035        | Brasc                     |
| 12                                  | 12038        | Brousse-le-Château        |
| 12                                  | 12057        | Cassagnes-Bégonhès        |
| 12                                  | 12073        | Comps-la-Grand-Ville      |
| 12                                  | 12075        | Connac                    |
| 12                                  | 12092        | Durenque                  |
| 12                                  | 12127        | Lédergues                 |
| 12                                  | 12129        | Lestrade-et-Thouels       |
| 12                                  | 12144        | Meljac                    |
| 12                                  | 12149        | Montclar                  |
| 12                                  | 12197        | Réquista                  |
| 12                                  | 12207        | Rullac-Saint-Cirq         |
| 12                                  | 12230        | Saint-Jean-Delnous        |
| 12                                  | 12255        | Salmiech                  |
| 12                                  | 12267        | La Selve                  |
| 12                                  | 12284        | Le Truel                  |
| 12                                  | 12299        | Villefranche-de-Panat     |

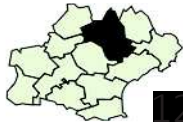


12 - Département de l'Aveyron

## Liste des communes des secteurs d'astreinte du département

(code officiel géographique au 1er janvier 2023 - INSEE)

| Code département commune | Code commune | Libellé commune  |
|--------------------------|--------------|--|
| <b>11-MILLAU</b>         |              |  |
| 12                       | 12002        | Aguessac   |
| 12                       | 12022        | La Bastide-Pradines  |
| 12                       | 12062        | Castelnau-Pégayrols  |
| 12                       | 12063        | La Cavalerie   |
| 12                       | 12070        | Compeyre   |
| 12                       | 12072        | Comprégnac   |
| 12                       | 12077        | Cornus   |
| 12                       | 12082        | La Couvertoirade   |
| 12                       | 12084        | Creissels  |
| 12                       | 12086        | La Cresse  |
| 12                       | 12115        | L'Hospitalet-du-Larzac   |
| 12                       | 12122        | Lapanouse-de-Cernon  |
| 12                       | 12145        | Millau   |
| 12                       | 12160        | Mostuéjols   |
| 12                       | 12168        | Nant   |
| 12                       | 12178        | Paulhe   |
| 12                       | 12180        | Peyreleau  |
| 12                       | 12200        | Rivière-sur-Tarn (Boyne)   |
| 12                       | 12204        | La Roque-Sainte-Marguerite   |
| 12                       | 12211        | Saint-André-de-Vézins  |
| 12                       | 12213        | Saint-Beauzély   |
| 12                       | 12220        | Sainte-Eulalie-de-Cernon   |
| 12                       | 12225        | Saint-Georges-de-Luzençon  |
| 12                       | 12231        | Saint-Jean-du-Bruel  |
| 12                       | 12236        | Saint-Laurent-de-Lévézou   |
| 12                       | 12238        | Saint-Léons  |
| 12                       | 12260        | Sauclières   |
| 12                       | 12291        | Verrières  |
| 12                       | 12293        | Veyreau  |
| 12                       | 12270        | Sévérac d'Aveyron (Buzeins, Lapanouse, Lavernhe, Recoules Prévinquières) |
| 12                       | 12294        | Vézins-de-Lévézou  |
| 48                       | 48094        | Massegros Causses Gorges (St Rome de Dolan, Le Recoux, Le Massegros)     |
| 48                       | 48131        | Le Rozier  |
| 30                       | 30074        | Causse-Bégon   |
| 30                       | 30105        | Dourbies   |
| 30                       | 30213        | Revens   |
| 30                       | 30332        | Trèves   |
| <b>12-SAINT AFFRIQUE</b> |              |  |
| 12                       | 12009        | Arnac-sur-Dourdou  |
| 12                       | 12019        | Balaguier-sur-Rance  |



■ - Département de l'Aveyron

## Liste des communes des secteurs d'astreinte du département

(code officiel géographique au 1er janvier 2023 - INSEE)

| Code département commune | Code commune | Libellé commune                   |
|--------------------------|--------------|-----------------------------------|
| 12                       | 12023        | La Bastide-Solages                |
| 12                       | 12025        | Belmont-sur-Rance                 |
| 12                       | 12037        | Broquiès                          |
| 12                       | 12039        | Brusque                           |
| 12                       | 12042        | Calmels-et-le-Viala               |
| 12                       | 12044        | Camarès                           |
| 12                       | 12067        | Le Clapier                        |
| 12                       | 12069        | Combret                           |
| 12                       | 12078        | Les Costes-Gozon                  |
| 12                       | 12080        | Coupiac                           |
| 12                       | 12099        | Fayet                             |
| 12                       | 12109        | Gissac                            |
| 12                       | 12125        | Laval-Roquecezière                |
| 12                       | 12139        | Marnhagues-et-Latour              |
| 12                       | 12141        | Martrin                           |
| 12                       | 12143        | Mélagues                          |
| 12                       | 12147        | Montagnol (Cénomes)               |
| 12                       | 12152        | Montfranc                         |
| 12                       | 12153        | Montjaux                          |
| 12                       | 12154        | Montlaur                          |
| 12                       | 12155        | Fondamente                        |
| 12                       | 12163        | Murasson                          |
| 12                       | 12179        | Peux-et-Couffouleux               |
| 12                       | 12183        | Plaisance                         |
| 12                       | 12186        | Pousthomy                         |
| 12                       | 12192        | Mounes-Prohencoux                 |
| 12                       | 12195        | Rebourguil                        |
| 12                       | 12203        | Roquefort-sur-Soulzon             |
| 12                       | 12208        | Saint-Affrique                    |
| 12                       | 12212        | Saint-Beaulize                    |
| 12                       | 12222        | Saint-Félix-de-Sorgues            |
| 12                       | 12228        | Saint-Izaire                      |
| 12                       | 12229        | Saint-Jean-d'Alcapiès             |
| 12                       | 12232        | Saint-Jean-et-Saint-Paul          |
| 12                       | 12233        | Saint-Juéry                       |
| 12                       | 12243        | Saint-Rome-de-Cernon              |
| 12                       | 12244        | Saint-Rome-de-Tarn                |
| 12                       | 12248        | Saint-Sernin-sur-Rance            |
| 12                       | 12249        | Saint-Sever-du-Moustier           |
| 12                       | 12251        | Saint-Victor-et-Melvieu (Melvieu) |
| 12                       | 12269        | La Serre                          |
| 12                       | 12274        | Sylvanès                          |

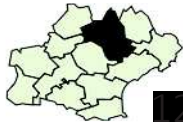


12 - Département de l'Aveyron

## Liste des communes des secteurs d'astreinte du département

(code officiel géographique au 1er janvier 2023 - INSEE)

| Code département commune | Code commune | Libellé commune      |
|--------------------------|--------------|----------------------|
| 12                       | 12275        | Tauriac-de-Camarès   |
| 12                       | 12282        | Tournemire           |
| 12                       | 12286        | Vabres-l'Abbaye      |
| 12                       | 12292        | Versols-et-Lapeyre   |
| 12                       | 12295        | Viala-du-Pas-de-Jaux |
| 12                       | 12296        | Viala-du-Tarn        |



■ - Département de l'Aveyron

## Liste des communes du département rattachées à des secteurs d'astreinte hors département

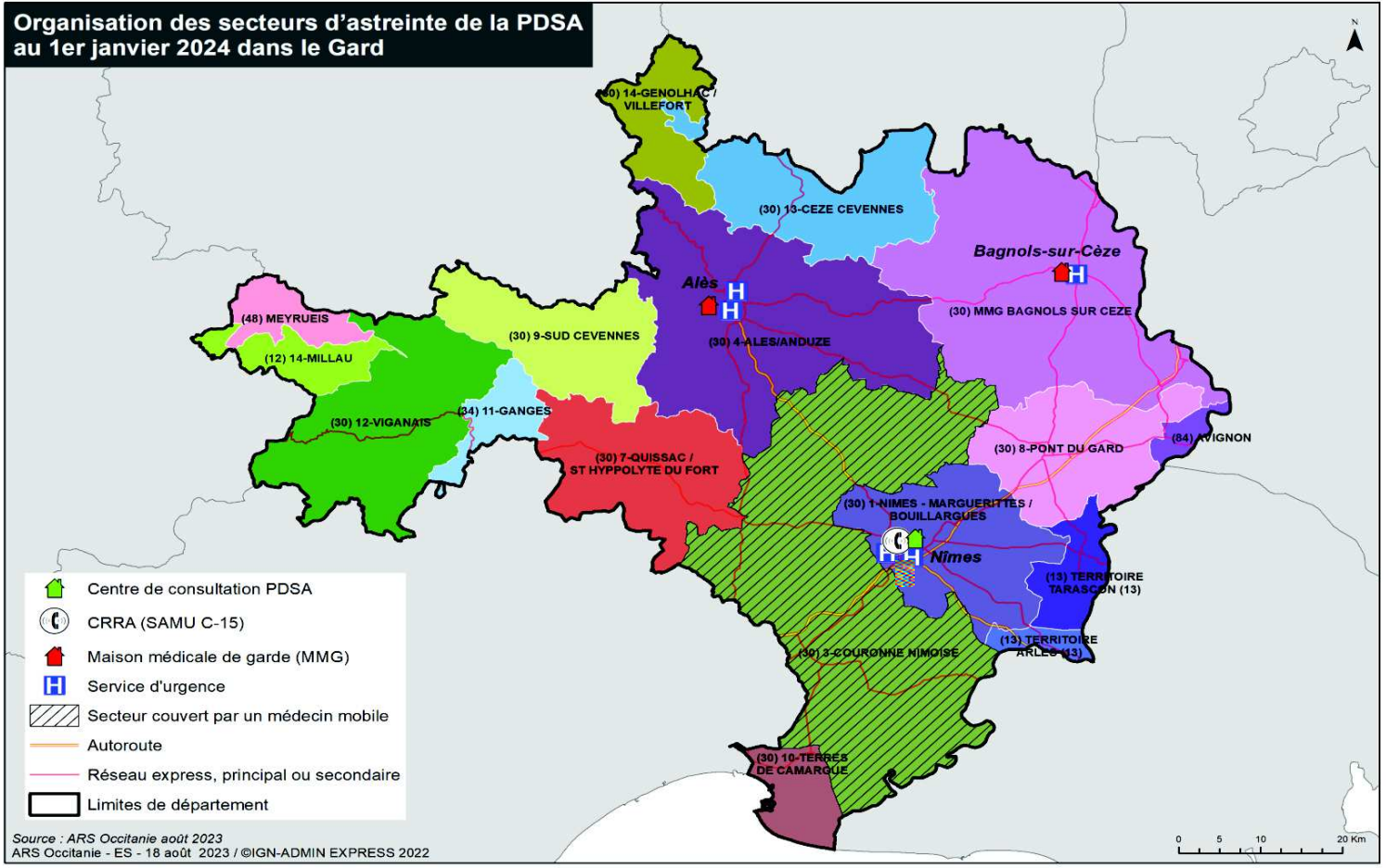
(code officiel géographique au 1er janvier 2023 - INSEE)

| Code département<br>Commune                            | Code commune | Libellé commune     |
|--|--------------|---------------------|
| <b>07 - FIGEAC (46 - LOT)</b>                          |              |                     |
| 12   | 12012        | Asprières           |
| 12   | 12052        | Capdenac-Gare       |
| 12   | 12257        | Causse-et-Diège     |
| 12   | 12272        | Sonnac              |
| <b>12 - LIMOGNE CAJARC (46 - LOT)</b>                  |              |                     |
| 12   | 12256        | Salvagnac-Cajarc    |
| 12   | 12261        | Saujac              |
| <b>LA CANOURGUE / ST-GERMAIN DU TEIL (48 - LOZERE)</b> |              |                     |
| 12   | 12237        | Saint-Laurent-d'Olt |



# 30 - Département du Gard

## CARTOGRAPHIE





## 30 - Département du Gard

### Planning de régulation Médicale PDSA

| Mois     | Janvier | Février | Mars | Avril | Mai | Juin | Juillet | Aout | Septembre | Octobre | Novembre | Décembre |
|----------|---------|---------|------|-------|-----|------|---------|------|-----------|---------|----------|----------|
| Planning | B       | B       | A    | A     | A   | A    | B       | B    | A         | A       | A        | B        |

#### Nombre de régulateur par heure

|       | Planning A        |          |        |                       |
|-------|-------------------|----------|--------|-----------------------|
|       | Du lundi au jeudi | Vendredi | Samedi | Dimanche, Férié, Pont |
| 00:00 | 1                 | 1        | 1      | 1                     |
| 01:00 | 1                 | 1        | 1      | 1                     |
| 02:00 | 1                 | 1        | 1      | 1                     |
| 03:00 | 1                 | 1        | 1      | 1                     |
| 04:00 | 1                 | 1        | 1      | 1                     |
| 05:00 | 1                 | 1        | 1      | 1                     |
| 06:00 | 1                 | 1        | 1      | 1                     |
| 07:00 | 1                 | 1        | 1      | 1                     |
| 08:00 |                   |          |        | 2                     |
| 09:00 |                   |          |        | 2                     |
| 10:00 |                   |          |        | 2                     |
| 11:00 |                   |          |        | 2                     |
| 12:00 |                   |          | 2      | 2                     |
| 13:00 |                   |          | 2      | 2                     |
| 14:00 |                   |          | 2      | 2                     |
| 15:00 |                   |          | 2      | 2                     |
| 16:00 |                   |          | 2      | 2                     |
| 17:00 |                   |          | 2      | 2                     |
| 18:00 |                   |          | 2      | 2                     |
| 19:00 |                   |          | 2      | 2                     |
| 20:00 | 2                 | 2        | 2      | 2                     |
| 21:00 | 2                 | 2        | 2      | 2                     |
| 22:00 | 2                 | 2        | 2      | 2                     |
| 23:00 | 2                 | 2        | 2      | 2                     |

|       | Planning B        |          |        |                       |
|-------|-------------------|----------|--------|-----------------------|
|       | Du lundi au jeudi | Vendredi | Samedi | Dimanche, Férié, Pont |
| 00:00 | 1                 | 1        | 1      | 1                     |
| 01:00 | 1                 | 1        | 1      | 1                     |
| 02:00 | 1                 | 1        | 1      | 1                     |
| 03:00 | 1                 | 1        | 1      | 1                     |
| 04:00 | 1                 | 1        | 1      | 1                     |
| 05:00 | 1                 | 1        | 1      | 1                     |
| 06:00 | 1                 | 1        | 1      | 1                     |
| 07:00 | 1                 | 1        | 1      | 1                     |
| 08:00 |                   |          |        | 3                     |
| 09:00 |                   |          |        | 3                     |
| 10:00 |                   |          |        | 3                     |
| 11:00 |                   |          |        | 3                     |
| 12:00 |                   |          | 3      | 3                     |
| 13:00 |                   |          | 3      | 3                     |
| 14:00 |                   |          | 3      | 3                     |
| 15:00 |                   |          | 3      | 3                     |
| 16:00 |                   |          | 3      | 3                     |
| 17:00 |                   |          | 3      | 3                     |
| 18:00 |                   |          | 3      | 3                     |
| 19:00 |                   |          | 3      | 3                     |
| 20:00 | 2                 | 2        | 3      | 3                     |
| 21:00 | 2                 | 2        | 3      | 3                     |
| 22:00 | 2                 | 2        | 2      | 2                     |
| 23:00 | 2                 | 2        | 2      | 2                     |

Spécificité

-

Association départementale de régulation libérale

**Union Départementale des Gardes et Urgences Médicales du Gard (UDGUM 30)**



Organisation de l'effecton PDSA

| Secteurs (terminologie ORDIGARD)         | Semaine:<br>* 20h – 22h<br>* 20h - 24h |                                 |                          | Samedi :<br>* 12h – 20h<br>* 14h - 20h |                                 |                          | Dim et JF/pont :<br>* 8h -20h<br>* 10h -20h |                                 |                          | WE et JF/pont :<br>* 20h – 22h<br>* 20h - 24h |                                 |                          | Tous les jours :<br>* 24h - 2h |                                 |                          | Niveau d'indemnité |
|--|--|---------------------------------|--------------------------|--|---------------------------------|--------------------------|---|---------------------------------|--------------------------|---|---------------------------------|--------------------------|--------------------------------|---------------------------------|--------------------------|--------------------|
|  | Nbre d'Astreintes                      | Type d'astreinte (implantation) | Montant de l'Astreinte € | Nbre d'Astreintes                      | Type d'astreinte (implantation) | Montant de l'Astreinte € | Nbre d'Astreintes                           | Type d'astreinte (implantation) | Montant de l'Astreinte € | Nbre d'Astreintes                             | Type d'astreinte (implantation) | Montant de l'Astreinte € | Nbre d'Astreintes              | Type d'astreinte (implantation) | Montant de l'Astreinte € |                    |
| 13/ CEZE CEVENNES                        | 1                                      | EM (cab)                        | 140                      | 1                                      | EM (cab)                        | 200                      | 1   | EM (cab)                        | 300                      | 1   | EM (cab)                        | 140                      |                                |                                 |                          | Majoré             |
| 14 / GENOLHAC / VILLEFORT                | 1                                      | EM (cab)                        | 140                      | 1                                      | EM (cab)                        | 200                      | 1   | EM (cab)                        | 300                      | 1   | EM (cab)                        | 140                      |                                |                                 |                          |                    |
| 09 / SUD CEVENNES                        | 1                                      | EM (cab)                        | 140                      | 1                                      | EM (cab)                        | 200                      | 1   | EM (cab)                        | 300                      | 1   | EM (cab)                        | 140                      |                                |                                 |                          |                    |
| 04 / ALES ANDUZE                         | 2                                      | EM (MMG)                        | 100                      | 1                                      | EM (MMG)                        | 120                      | 1   | EM (MMG)                        | 180                      | 2   | EM (MMG)                        | 100                      |                                |                                 |                          | Régional           |
| MMG BAGNOLS SUR CEZE                     | 1                                      | EM (MMG)                        | 120                      | 1                                      | EM (MMG)                        | 120                      | 1   | EM (MMG)                        | 180                      | 1   | EM (MMG)                        | 100                      |                                |                                 |                          |                    |
| 12 / VIGANIS                             |  |                                 |                          | 1                                      | EM (cab)                        | 120                      | 1   | EM (cab)                        | 180                      | 1   | EM (cab)                        | 100                      |                                |                                 |                          |                    |
| 07 / QUISSAC SAUVE ST HIPPOLYTE          |  |                                 |                          | 1                                      | EM (cab)                        | 120                      | 1   | EM (cab)                        | 180                      |   |                                 |                          |                                |                                 |                          | Régional           |
| 01/ NIMES MARGUERITES BOUILLARGUES       | 2                                      | EM (cab SOS)                    | 100                      | 2                                      | EM (cab SOS)                    | 560                      | 2   | EM (cab SOS)                    | 840                      | 2   | EM (cab SOS)                    | 280                      | 1                              | EMOB (SOS)*                     | 140                      |                    |
|  | 1                                      | EP (cab SOS)                    | 100                      | 2                                      | EP (cab SOS)                    | 120                      | 2   | EP (cab SOS)                    | 180                      | 1   | EP (cab SOS)                    | 100                      |                                |                                 |                          |                    |
| 03 / COURONNE NIMOISE                    | 3                                      | EP (MMG)                        | 100                      | 3                                      | EMOB**                          | 420                      | 1   | EMOB**                          | 700                      | 1   | EMOB**                          | 140                      |                                |                                 |                          | Régional           |
|  |  |                                 |                          | 3                                      | EP (MMG)                        | 120                      | 3   | EP (MMG)                        | 180                      | 3   | EP (MMG)                        | 100                      |                                |                                 |                          |                    |
| 08 / PONT DU GARD                        | 1                                      | EM (cab)                        | 50                       | 1                                      | EM (cab)                        | 120                      | 1   | EM (cab)                        | 180                      | 1   | EM (cab)                        | 100                      |                                |                                 |                          |                    |
| Nombre total de ligne d'astreintes       | 13                                     |                                 |                          | 17                                     |                                 |                          | 17  |                                 |                          | 15  |                                 |                          |                                |                                 |                          |                    |
| <b>Dispositifs saisonniers</b>           |  |                                 |                          |  |                                 |                          |   |                                 |                          |   |                                 |                          |                                |                                 |                          |                    |
| 10 / TERRES DE CAMARGUE : 01/04 au 30/09 |  |                                 |                          | 1                                      | EM (cab)                        | 120                      | 1   | EM (cab)                        | 180                      | 1   | EM (MMG)                        | 100                      |                                |                                 |                          | Régional           |

\* La ligne d'astreinte de nuit profonde est soumise à une évaluation comprenant la transmission régulière de données d'activité par SOS afin de justifier du besoin et donc de son maintien.

\*\* Horaires de l'EMOB : 14h-22h les samedis et 10h-20h les dimanches et JF

\*\* Le niveau d'indemnité d'astreinte de l'EMOB sera majoré dès lors que celui-ci assurera l'ensemble des visites de la PDSA tel que défini dans le cahier des charges (cf. chapitre III-4)

**Points fixes d'astreinte :**

Maison Médicale de Garde d'Alès : CH Alès, 811 avenue du Dr Jean Goubert, 30 100 Alès  
 Maison Médicale de Garde de Nîmes : CHU Caremeau, Place du Professeur Robert Debré, 30 900 Nîmes  
 Maison médicale SOS médecins : 490 Rue Yves Sigal, 30 900 Nîmes  
 Maison médicale Bagnols-sur-Cèze : Hôpital Bagnols-sur-Cèze 7 Av. Alphonse Daudet, 30200 Bagnols-sur-Cèze

**Légende**

Type d'astreinte :

EM = Effecteur mixte

EP = Effecteur posté

EMOB = Effecteur Mobile

Implantation :

Cab = Cabinet médical

MMG = maison médicale de garde

SH = structures hospitalières



## 30 - Département du Gard

### Liste des communes des secteurs d'astreinte du département

(code officiel géographique au 1er janvier 2023 - INSEE)

| Code département commune                             | Code commune | Libellé commune            |
|--|--------------|----------------------------|
| <b>SECTEUR 1 NIMES - MARGUERITTES / BOUILLARGUES</b> |              |                            |
| 30   | 30034        | Bellegarde                 |
| 30   | 30039        | Bezouce                    |
| 30   | 30047        | Bouillargues               |
| 30   | 30057        | Cabrières                  |
| 30   | 30060        | Caissargues                |
| 30   | 30125        | Garons                     |
| 30   | 30135        | Jonquières-Saint-Vincent   |
| 30   | 30155        | Manduel                    |
| 30   | 30156        | Marguerittes               |
| 30   | 30189        | Nîmes                      |
| 30   | 30206        | Poulx                      |
| 30   | 30211        | Redessan                   |
| 30   | 30257        | Saint-Gervasy              |
| 30   | 30356        | Rodilhan                   |
| <b>SECTEUR 3 COURONNE NIMOISE</b>                    |              |                            |
| 30   | 30004        | Aigues-Vives               |
| 30   | 30006        | Aimargues                  |
| 30   | 30014        | Arpaillargues-et-Aureillac |
| 30   | 30018        | Aspères                    |
| 30   | 30019        | Aubais                     |
| 30   | 30020        | Aubord                     |
| 30   | 30021        | Aubussargues               |
| 30   | 30023        | Aujargues                  |
| 30   | 30033        | Beauvoisin                 |
| 30   | 30036        | Bernis                     |
| 30   | 30041        | Blauzac                    |
| 30   | 30043        | Boissières                 |
| 30   | 30046        | Boucoiran-et-Nozières      |
| 30   | 30049        | Bourdic                    |
| 30   | 30053        | Brignon                    |
| 30   | 30059        | Le Cailar                  |
| 30   | 30061        | La Calmette                |
| 30   | 30062        | Calvisson                  |
| 30   | 30072        | Castelnau-Valence          |
| 30   | 30075        | Caveirac                   |
| 30   | 30082        | Clarensac                  |
| 30   | 30083        | Codognan                   |
| 30   | 30086        | Collorgues                 |
| 30   | 30088        | Combas                     |
| 30   | 30091        | Congénies                  |
| 30   | 30098        | Crespian                   |
| 30   | 30100        | Cruviers-Lascours          |
| 30   | 30102        | Dions                      |



## 30 - Département du Gard

### Liste des communes des secteurs d'astreinte du département

(code officiel géographique au 1er janvier 2023 - INSEE)

| Code département commune | Code commune | Libellé commune            |
|--------------------------|--------------|----------------------------|
| 30                       | 30104        | Domessargues               |
| 30                       | 30112        | Fons                       |
| 30                       | 30114        | Fontanès                   |
| 30                       | 30121        | Gailhan                    |
| 30                       | 30122        | Gajan                      |
| 30                       | 30123        | Gallargues-le-Montueux     |
| 30                       | 30126        | Garrigues-Sainte-Eulalie   |
| 30                       | 30128        | Générac                    |
| 30                       | 30136        | Junas                      |
| 30                       | 30138        | Langlade                   |
| 30                       | 30144        | Lecques                    |
| 30                       | 30163        | Maussargues                |
| 30                       | 30169        | Milhaud                    |
| 30                       | 30180        | Montignargues              |
| 30                       | 30181        | Montmirat                  |
| 30                       | 30182        | Montpezat                  |
| 30                       | 30183        | Moulézan                   |
| 30                       | 30184        | Moussac                    |
| 30                       | 30185        | Mus                        |
| 30                       | 30186        | Nages-et-Solorgues         |
| 30                       | 30193        | Parignargues               |
| 30                       | 30224        | La Rouvière                |
| 30                       | 30228        | Sainte-Anastasie           |
| 30                       | 30233        | Saint-Bauzély              |
| 30                       | 30241        | Saint-Chartes              |
| 30                       | 30244        | Saint-Clément              |
| 30                       | 30245        | Saint-Côme-et-Maruéjols    |
| 30                       | 30248        | Saint-Dézéry               |
| 30                       | 30249        | Saint-Dionisy              |
| 30                       | 30255        | Saint-Geniès-de-Malgoirès  |
| 30                       | 30258        | Saint-Gilles               |
| 30                       | 30276        | Saint-Laurent-d'Aigouze    |
| 30                       | 30281        | Saint-Mamert-du-Gard       |
| 30                       | 30285        | Saint-Maurice-de-Cazeville |
| 30                       | 30286        | Saint-Maximin              |
| 30                       | 30299        | Saint-Siffret              |
| 30                       | 30306        | Salinelles                 |
| 30                       | 30308        | Sanilhac-Sagriès           |
| 30                       | 30313        | Sauzet                     |
| 30                       | 30321        | Sommières                  |
| 30                       | 30324        | Souviagnargues             |
| 30                       | 30333        | Uchaud                     |
| 30                       | 30334        | Uzès                       |
| 30                       | 30341        | Vauvert                    |



## 30 - Département du Gard

### Liste des communes des secteurs d'astreinte du département

(code officiel géographique au 1er janvier 2023 - INSEE)

| Code département commune     | Code commune | Libellé commune            |
|------------------------------|--------------|----------------------------|
| 30                           | 30344        | Vergèze                    |
| 30                           | 30347        | Vestric-et-Candiac         |
| 30                           | 30352        | Villevieille               |
| 30                           | 30354        | Montagnac                  |
| <b>SECTEUR 4 ALES/ANDUZE</b> |              |                            |
| 30                           | 30001        | Aigaliers                  |
| 30                           | 30002        | Aigremont                  |
| 30                           | 30007        | Alès                       |
| 30                           | 30010        | Anduze                     |
| 30                           | 30027        | Bagard                     |
| 30                           | 30030        | Baron                      |
| 30                           | 30035        | Belvézet                   |
| 30                           | 30042        | Boisset-et-Gaujac          |
| 30                           | 30048        | Bouquet                    |
| 30                           | 30051        | Branoux-les-Taillades      |
| 30                           | 30055        | Brouzet-lès-Alès           |
| 30                           | 30068        | Cardet                     |
| 30                           | 30071        | Cassagnoles                |
| 30                           | 30077        | Cendras                    |
| 30                           | 30101        | Deaux                      |
| 30                           | 30109        | Euzet                      |
| 30                           | 30111        | Foissac                    |
| 30                           | 30129        | Généralgues                |
| 30                           | 30132        | La Grand-Combe             |
| 30                           | 30137        | Lamelouze                  |
| 30                           | 30142        | Laval-Pradel               |
| 30                           | 30146        | Lédignan                   |
| 30                           | 30147        | Lézan                      |
| 30                           | 30158        | Martignargues              |
| 30                           | 30160        | Maruéjols-lès-Gardon       |
| 30                           | 30161        | Massanes                   |
| 30                           | 30162        | Massillargues-Attuech      |
| 30                           | 30165        | Méjannes-lès-Alès          |
| 30                           | 30173        | Mons                       |
| 30                           | 30174        | Montaren-et-Saint-Médiers  |
| 30                           | 30177        | Monteils                   |
| 30                           | 30187        | Navacelles                 |
| 30                           | 30188        | Ners                       |
| 30                           | 30197        | Les Plans                  |
| 30                           | 30214        | Ribaute-les-Tavernes       |
| 30                           | 30223        | Rousson                    |
| 30                           | 30234        | Saint-Bénézet              |
| 30                           | 30239        | Sainte-Cécile-d'Andorge    |
| 30                           | 30240        | Saint-Césaire-de-Gauzignan |



## 30 - Département du Gard

### Liste des communes des secteurs d'astreinte du département

(code officiel géographique au 1er janvier 2023 - INSEE)

| Code département commune                        | Code commune | Libellé commune                     |
|---|--------------|-------------------------------------|
| 30  | 30243        | Saint-Christol-lès-Alès             |
| 30  | 30250        | Saint-Étienne-de-l'Olm              |
| 30  | 30259        | Saint-Hilaire-de-Brethmas           |
| 30  | 30261        | Saint-Hippolyte-de-Caton            |
| 30  | 30264        | Saint-Jean-de-Ceyrargues            |
| 30  | 30267        | Saint-Jean-de-Serres                |
| 30  | 30270        | Saint-Jean-du-Pin                   |
| 30  | 30274        | Saint-Julien-les-Rosiers            |
| 30  | 30275        | Saint-Just-et-Vacquières            |
| 30  | 30284        | Saint-Martin-de-Valgagues           |
| 30  | 30291        | Saint-Paul-la-Coste                 |
| 30  | 30294        | Saint-Privat-des-Vieux              |
| 30  | 30298        | Saint-Sébastien-d'Aigrefeuille      |
| 30  | 30305        | Salindres                           |
| 30  | 30307        | Les Salles-du-Gardon                |
| 30  | 30318        | Servas                              |
| 30  | 30319        | Serviers-et-Labaume                 |
| 30  | 30320        | Seynes                              |
| 30  | 30323        | Soustelle                           |
| 30  | 30330        | Tornac                              |
| 30  | 30338        | Vallérargues                        |
| 30  | 30348        | Vézénobres                          |
| <b>SECTEUR 7 QUISSAC / ST HYPPOLYTE DU FORT</b> |              |                                     |
| 30  | 30050        | Bragassargues                       |
| 30  | 30054        | Brouzet-lès-Quissac                 |
| 30  | 30058        | La Cadière-et-Cambo                 |
| 30  | 30065        | Canaules-et-Argentières             |
| 30  | 30066        | Cannes-et-Clairan                   |
| 30  | 30069        | Carnas                              |
| 30  | 30093        | Conqueyrac                          |
| 30  | 30095        | Corconne                            |
| 30  | 30099        | Cros                                |
| 30  | 30106        | Durfort-et-Saint-Martin-de-Sossenac |
| 30  | 30148        | Liouc                               |
| 30  | 30150        | Logrian-Florian                     |
| 30  | 30172        | Monoblet                            |
| 30  | 30192        | Orthoux-Sérignac-Quilhan            |
| 30  | 30200        | Pompignan                           |
| 30  | 30208        | Puechredon                          |
| 30  | 30210        | Quissac                             |
| 30  | 30263        | Saint-Hippolyte-du-Fort             |
| 30  | 30265        | Saint-Jean-de-Crieulon              |
| 30  | 30289        | Saint-Nazaire-des-Gardies           |
| 30  | 30300        | Saint-Théodorit                     |



## 30 - Département du Gard

### Liste des communes des secteurs d'astreinte du département

(code officiel géographique au 1er janvier 2023 - INSEE)

| Code département commune             | Code commune | Libellé commune              |
|--------------------------------------|--------------|------------------------------|
| 30                                   | 30309        | Sardan                       |
| 30                                   | 30311        | Sauve                        |
| 30                                   | 30314        | Savignargues                 |
| 30                                   | 30349        | Vic-le-Fesq                  |
| <b>SECTEUR 8 PONT DU GARD</b>        |              |                              |
| 30                                   | 30012        | Aramon                       |
| 30                                   | 30013        | Argilliers                   |
| 30                                   | 30073        | Castillon-du-Gard            |
| 30                                   | 30085        | Collias                      |
| 30                                   | 30103        | Domazan                      |
| 30                                   | 30107        | Estézargues                  |
| 30                                   | 30116        | Fournès                      |
| 30                                   | 30145        | Lédenon                      |
| 30                                   | 30166        | Meynes                       |
| 30                                   | 30179        | Montfrin                     |
| 30                                   | 30209        | Pujaut                       |
| 30                                   | 30212        | Remoulins                    |
| 30                                   | 30217        | Rochefort-du-Gard            |
| 30                                   | 30235        | Saint-Bonnet-du-Gard         |
| 30                                   | 30260        | Saint-Hilaire-d'Ozilhan      |
| 30                                   | 30315        | Saze                         |
| 30                                   | 30317        | Sernhac                      |
| 30                                   | 30328        | Théziers                     |
| 30                                   | 30340        | Valliguières                 |
| 30                                   | 30346        | Vers-Pont-du-Gard            |
| <b>SECTEUR 9 SUD CEVENNES</b>        |              |                              |
| 30                                   | 30087        | Cognac                       |
| 30                                   | 30094        | Corbès                       |
| 30                                   | 30108        | L'Estréchure                 |
| 30                                   | 30119        | Fressac                      |
| 30                                   | 30140        | Lasalle                      |
| 30                                   | 30168        | Mialet                       |
| 30                                   | 30195        | Peyrolles                    |
| 30                                   | 30198        | Les Plantiers                |
| 30                                   | 30231        | Saint-André-de-Valborgne     |
| 30                                   | 30236        | Saint-Bonnet-de-Salendrinque |
| 30                                   | 30246        | Sainte-Croix-de-Caderle      |
| 30                                   | 30252        | Saint-Félix-de-Pallières     |
| 30                                   | 30269        | Saint-Jean-du-Gard           |
| 30                                   | 30310        | Saumane                      |
| 30                                   | 30322        | Soudorgues                   |
| 30                                   | 30329        | Thoiras                      |
| 30                                   | 30335        | Vabres                       |
| <b>SECTEUR 10 TERRES DE CAMARGUE</b> |              |                              |





## 30 - Département du Gard

### Liste des communes des secteurs d'astreinte du département

(code officiel géographique au 1er janvier 2023 - INSEE)

| Code département commune        | Code commune | Libellé commune  |
|---------------------------------|--------------|--|
| 30                              | 30003        | Aigues-Mortes  |
| 30                              | 30133        | Le Grau-du-Roi   |
| <b>SECTEUR 12 VIGANAIS</b>      |              |  |
| 30                              | 30009        | Alzon  |
| 30                              | 30015        | Arphy  |
| 30                              | 30016        | Arre   |
| 30                              | 30017        | Arrigas  |
| 30                              | 30024        | Aulas  |
| 30                              | 30025        | Aumessas   |
| 30                              | 30026        | Avèze  |
| 30                              | 30038        | Bez-et-Esparon   |
| 30                              | 30040        | Blandas  |
| 30                              | 30052        | Bréau-Mars (Bréau-et-Salagosse, Mars)                  |
| 30                              | 30064        | Campestre-et-Luc                                       |
| 30                              | 30154        | Mandagout  |
| 30                              | 30170        | Molières-Cavaillac                                     |
| 30                              | 30176        | Montdardier  |
| 30                              | 30199        | Pommiers   |
| 30                              | 30219        | Rogues   |
| 30                              | 30220        | Roquedur   |
| 30                              | 30229        | Saint-André-de-Majencoules                             |
| 30                              | 30238        | Saint-Bresson  |
| 30                              | 30339        | Val-d'Aigoual (Notre-Dame-de-la-Rouvière, Valleraugue) |
| 30                              | 30350        | Le Vigan   |
| 30                              | 30353        | Vissec   |
| <b>SECTEUR 13 CEZE CEVENNES</b> |              |  |
| 07                              | 07033        | Bessas   |
| 07                              | 07168        | Orgnac-l'Aven  |
| 07                              | 07211        | Saint-André de Cuzières                                |
| 07                              | 07294        | Saint-Sauveur de Cruzières                             |
| 30                              | 30008        | Allègre-les-Fumades                                    |
| 30                              | 30022        | Aujac  |
| 30                              | 30029        | Barjac   |
| 30                              | 30037        | Bessèges   |
| 30                              | 30045        | Bordezac   |
| 30                              | 30097        | Courry   |
| 30                              | 30120        | Gagnières  |
| 30                              | 30152        | Les Mages  |
| 30                              | 30159        | Le Martinet  |
| 30                              | 30164        | Méjannes-le-Clap                                       |
| 30                              | 30167        | Meyrannes  |
| 30                              | 30171        | Molières-sur-Cèze                                      |
| 30                              | 30194        | Peyremale  |
| 30                              | 30204        | Potelières   |



## 30 - Département du Gard

### Liste des communes des secteurs d'astreinte du département

(code officiel géographique au 1er janvier 2023 - INSEE)

| Code département commune               | Code commune | Libellé commune                   |
|--|--------------|-----------------------------------|
| 30                                     | 30215        | Rivières                          |
| 30                                     | 30216        | Robiac-Rochessadoule              |
| 30                                     | 30218        | Rochegeude                        |
| 30                                     | 30227        | Saint-Ambroix                     |
| 30                                     | 30237        | Saint-Brès                        |
| 30                                     | 30247        | Saint-Denis                       |
| 30                                     | 30253        | Saint-Florent-sur-Auzonnet        |
| 30                                     | 30266        | Saint-Jean-de-Maruéjols-et-Avéjan |
| 30                                     | 30268        | Saint-Jean-de-Valérisclé          |
| 30                                     | 30271        | Saint-Julien-de-Cassagnas         |
| 30                                     | 30293        | Saint-Privat-de-Champclos         |
| 30                                     | 30303        | Saint-Victor-de-Malcap            |
| 30                                     | 30327        | Tharoux                           |
| 48                                     | 48004        | Altier                            |
| 48                                     | 48015        | Pied-de-Borne                     |
| 48                                     | 48117        | Pourcharesses                     |
| 48                                     | 48135        | Saint-André-Capcèze               |
| 48                                     | 48194        | Vialas                            |
| 48                                     | 48198        | Villefort                         |
| <b>SECTEUR 14 GENOLHAC / VILLEFORT</b> |              |                                   |
| 30                                     | 30044        | Bonnevaux                         |
| 30                                     | 30079        | Chambon                           |
| 30                                     | 30080        | Chamborigaud                      |
| 30                                     | 30090        | Concoules                         |
| 30                                     | 30130        | Génolhac                          |
| 30                                     | 30153        | Malons-et-Elze                    |
| 30                                     | 30201        | Ponteils-et-Brésis                |
| 30                                     | 30203        | Portes                            |
| 30                                     | 30316        | Sénéchas                          |
| 30                                     | 30345        | La Vernarède                      |
| <b>SECTEUR MMG BAGNOLS SUR CEZE</b>    |              |                                   |
| 30                                     | 30005        | Aiguèze                           |
| 30                                     | 30028        | Bagnols-sur-Cèze                  |
| 30                                     | 30031        | La Bastide-d'Engras               |
| 30                                     | 30056        | La Bruguière                      |
| 30                                     | 30067        | La Capelle-et-Masmolène           |
| 30                                     | 30070        | Carsan                            |
| 30                                     | 30076        | Cavillargues                      |
| 30                                     | 30081        | Chusclan                          |
| 30                                     | 30084        | Codolet                           |
| 30                                     | 30092        | Connaux                           |
| 30                                     | 30096        | Cornillon                         |
| 30                                     | 30110        | Flaux                             |
| 30                                     | 30113        | Fons-sur-Lussan                   |



## 30 - Département du Gard

### Liste des communes des secteurs d'astreinte du département

(code officiel géographique au 1er janvier 2023 - INSEE)

| Code département commune | Code commune | Libellé commune             |
|--------------------------|--------------|-----------------------------|
| 30                       | 30115        | Fontarèches                 |
| 30                       | 30124        | Le Garn                     |
| 30                       | 30127        | Gaujac                      |
| 30                       | 30131        | Goudargues                  |
| 30                       | 30134        | Issirac                     |
| 30                       | 30141        | Laudun-l'Ardoise            |
| 30                       | 30143        | Laval-Saint-Roman           |
| 30                       | 30149        | Lirac                       |
| 30                       | 30151        | Lussan                      |
| 30                       | 30175        | Montclus                    |
| 30                       | 30178        | Montfaucon                  |
| 30                       | 30191        | Orsan                       |
| 30                       | 30196        | Le Pin                      |
| 30                       | 30202        | Pont-Saint-Esprit           |
| 30                       | 30205        | Pougnadoresse               |
| 30                       | 30207        | Pouzilhac                   |
| 30                       | 30221        | Roquemaure                  |
| 30                       | 30222        | La Roque-sur-Cèze           |
| 30                       | 30225        | Sabran                      |
| 30                       | 30226        | Saint-Alexandre             |
| 30                       | 30230        | Saint-André-de-Roquepertuis |
| 30                       | 30232        | Saint-André-d'Olérargues    |
| 30                       | 30242        | Saint-Christol-de-Rodières  |
| 30                       | 30251        | Saint-Étienne-des-Sorts     |
| 30                       | 30254        | Saint-Geniès-de-Comolas     |
| 30                       | 30256        | Saint-Gervais               |
| 30                       | 30262        | Saint-Hippolyte-de-Montaigu |
| 30                       | 30273        | Saint-Julien-de-Peyrolas    |
| 30                       | 30277        | Saint-Laurent-de-Carnols    |
| 30                       | 30278        | Saint-Laurent-des-Arbres    |
| 30                       | 30279        | Saint-Laurent-la-Vernède    |
| 30                       | 30282        | Saint-Marcel-de-Careiret    |
| 30                       | 30287        | Saint-Michel-d'Euzet        |
| 30                       | 30288        | Saint-Nazaire               |
| 30                       | 30290        | Saint-Paulet-de-Caisson     |
| 30                       | 30292        | Saint-Pons-la-Calm          |
| 30                       | 30295        | Saint-Quentin-la-Poterie    |
| 30                       | 30301        | Saint-Victor-des-Oules      |
| 30                       | 30302        | Saint-Victor-la-Coste       |
| 30                       | 30304        | Salazac                     |
| 30                       | 30312        | Sauveterre                  |
| 30                       | 30326        | Tavel                       |
| 30                       | 30331        | Tresques                    |
| 30                       | 30337        | Vallabrix                   |



## 30 - Département du Gard

### Liste des communes des secteurs d'astreinte du département

(code officiel géographique au 1er janvier 2023 - INSEE)

| Code département commune | Code commune | Libellé commune      |
|--------------------------|--------------|----------------------|
| 30                       | 30342        | Vénéjan              |
| 30                       | 30343        | Verfeuil             |
| 30                       | 30355        | Saint-Paul-les-Fonts |



## 30 - Département du Gard

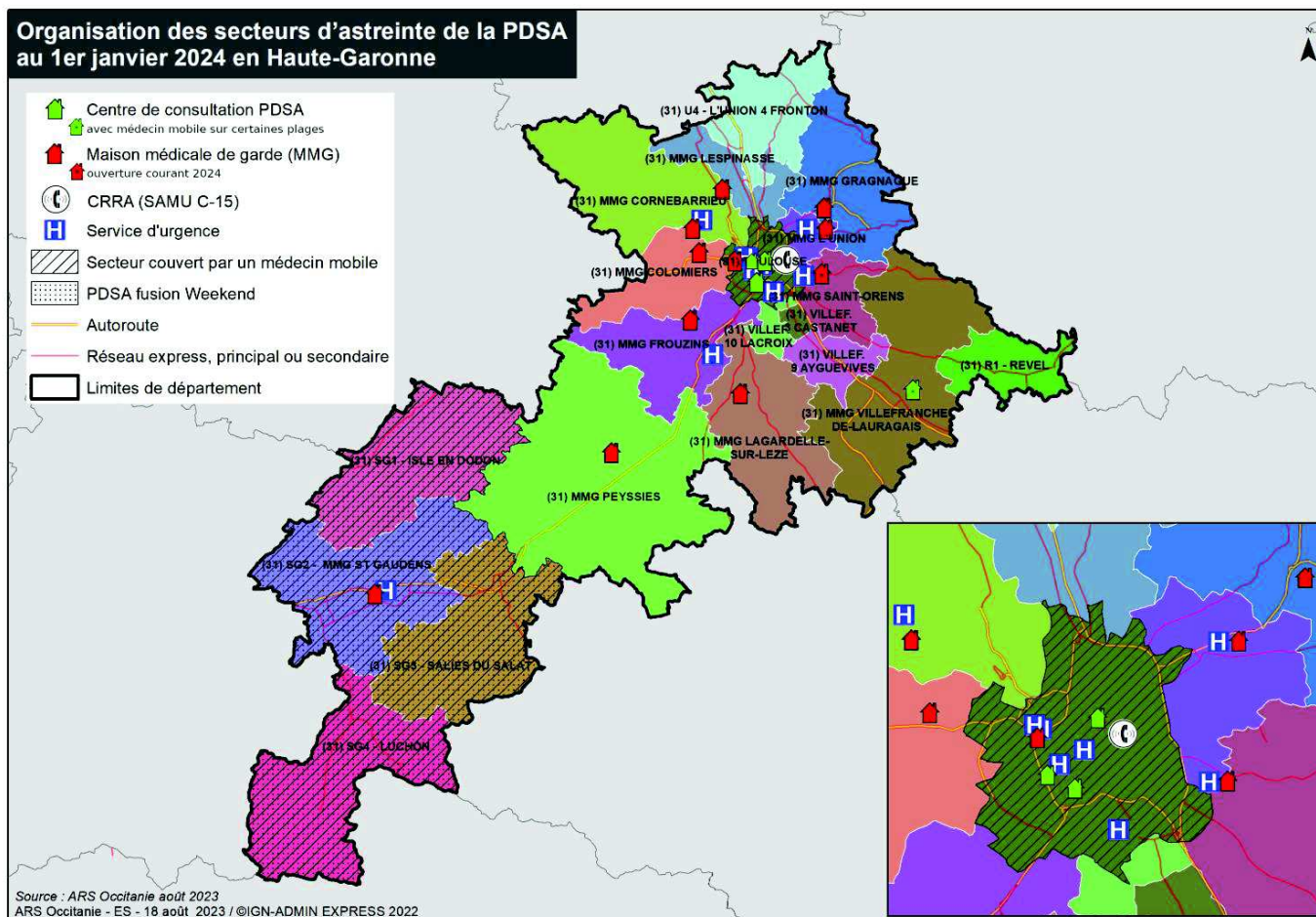
### Liste des communes du département rattachées à des secteurs d'astreinte hors département

(code officiel géographique au 1er janvier 2023 - INSEE)

| Code département<br>Commune                   | Code commune | Libellé commune         |
|---|--------------|-------------------------|
| <b>14-MILLAU (12 - AVEYRON)</b>               |              |                         |
| 30  | 30074        | Causse-Bégon            |
| 30  | 30105        | Dourbies                |
| 30  | 30213        | Revens                  |
| 30  | 30332        | Trèves                  |
| <b>TERRITOIRE TARASCON (13 - HORS REGION)</b> |              |                         |
| 30  | 30032        | Beaucaire               |
| 30  | 30089        | Comps                   |
| 30  | 30336        | Vallabrègues            |
| <b>TERRITOIRE ARLES (13 - HORS REGION)</b>    |              |                         |
| 30  | 30117        | Fourques                |
| <b>SECTEUR 11 GANGES (34 - HERAULT)</b>       |              |                         |
| 30  | 30272        | Saint-Julien-de-la-Nef  |
| 30  | 30280        | Saint-Laurent-le-Minier |
| 30  | 30283        | Saint-Martial           |
| 30  | 30296        | Saint-Roman-de-Codières |
| 30  | 30325        | Sumène                  |
| <b>MEYRUEIS (48 - LOZERE)</b>                 |              |                         |
| 30  | 30139        | Lanuéjols               |
| 30  | 30297        | Saint-Sauveur-Camprieu  |
| <b>AVIGNON (84 - HORS REGION)</b>             |              |                         |
| 30  | 30011        | Les Angles              |
| 30  | 30351        | Villeneuve-lès-Avignon  |

# 31 - Département de la Haute-Garonne

## CARTOGRAPHIE



Agence Régionale de Santé Occitanie

Cahier des charges régional de la permanence des soins ambulatoires 2024-2028

ANX DPT31 - page 74



## 31 - Département de la Haute-Garonne

### Planning de régulation Médicale PDSA

| Mois     | Janvier | Février | Mars | Avril | Mai | Juin | Juillet | Aout | Septembre | Octobre | Novembre | Décembre |
|----------|---------|---------|------|-------|-----|------|---------|------|-----------|---------|----------|----------|
| Planning | B       | B       | A    | A     | A   | A    | B       | B    | A         | B       | B        | B        |

#### Nombre de régulateur par heure

|       | Planning A        |          |        |                       |
|-------|-------------------|----------|--------|-----------------------|
|       | Du lundi au jeudi | Vendredi | Samedi | Dimanche, Férié, Pont |
| 00:00 | 2                 | 2        | 2      | 2                     |
| 01:00 | 2                 | 2        | 2      | 2                     |
| 02:00 | 2                 | 2        | 2      | 2                     |
| 03:00 | 2                 | 2        | 2      | 2                     |
| 04:00 | 2                 | 2        | 2      | 2                     |
| 05:00 | 2                 | 2        | 2      | 2                     |
| 06:00 | 2                 | 2        | 2      | 2                     |
| 07:00 | 2                 | 2        | 2      | 3                     |
| 08:00 |                   |          |        | 6                     |
| 09:00 |                   |          |        | 6                     |
| 10:00 |                   |          |        | 6                     |
| 11:00 |                   |          |        | 5                     |
| 12:00 |                   |          | 6      | 4                     |
| 13:00 |                   |          | 6      | 4                     |
| 14:00 |                   |          | 6      | 4                     |
| 15:00 |                   |          | 6      | 4                     |
| 16:00 |                   |          | 6      | 4                     |
| 17:00 |                   |          | 6      | 4                     |
| 18:00 |                   |          | 6      | 4                     |
| 19:00 |                   |          | 6      | 4                     |
| 20:00 | 4                 | 4        | 4      | 4                     |
| 21:00 | 4                 | 4        | 4      | 4                     |
| 22:00 | 4                 | 4        | 4      | 4                     |
| 23:00 | 4                 | 4        | 4      | 4                     |

|       | Planning B        |          |        |                       |
|-------|-------------------|----------|--------|-----------------------|
|       | Du lundi au jeudi | Vendredi | Samedi | Dimanche, Férié, Pont |
| 00:00 | 2                 | 2        | 2      | 2                     |
| 01:00 | 2                 | 2        | 2      | 2                     |
| 02:00 | 2                 | 2        | 2      | 2                     |
| 03:00 | 2                 | 2        | 2      | 2                     |
| 04:00 | 2                 | 2        | 2      | 2                     |
| 05:00 | 2                 | 2        | 2      | 2                     |
| 06:00 | 2                 | 2        | 2      | 2                     |
| 07:00 | 2                 | 2        | 2      | 3                     |
| 08:00 |                   |          |        | 7                     |
| 09:00 |                   |          |        | 7                     |
| 10:00 |                   |          |        | 7                     |
| 11:00 |                   |          |        | 6                     |
| 12:00 |                   |          | 7      | 6                     |
| 13:00 |                   |          | 7      | 6                     |
| 14:00 |                   |          | 7      | 6                     |
| 15:00 |                   |          | 7      | 6                     |
| 16:00 |                   |          | 6      | 4                     |
| 17:00 |                   |          | 6      | 4                     |
| 18:00 |                   |          | 6      | 4                     |
| 19:00 |                   |          | 6      | 4                     |
| 20:00 | 4                 | 4        | 4      | 4                     |
| 21:00 | 4                 | 4        | 4      | 4                     |
| 22:00 | 4                 | 4        | 4      | 4                     |
| 23:00 | 4                 | 4        | 4      | 4                     |

Spécificité

-

Association départementale de régulation libérale

**Régul'31**



Organisation de l'effectif PDSA

| CPTS                                | Secteurs actuels (terminologie ORDIGARD) | Secteurs prévisionnels (terminologie ORDIGARD) | Semaine:<br>* 20h - 22h<br>* 20h - 23h<br>* 20h - 24h |                                 |                          | Samedi: 12h - 20h |                                 |                          | Dim et JF/pont : 8h - 20h |                                 |                          | WE et JF/pont :<br>* 20h - 22h<br>* 20h - 23h<br>* 20h - 24h |                                 |                          | Tous les jours :<br>* 24h - 8h |                                 |                          |  |
|-------------------------------------|--|--|---|---------------------------------|--------------------------|-------------------|---------------------------------|--------------------------|---------------------------|---------------------------------|--------------------------|--|---------------------------------|--------------------------|--------------------------------|---------------------------------|--------------------------|--|
|                                     |  |  | Nbre d'Astres   | Type d'astreinte (implantation) | Montant de l'Astreinte € | Nbre d'Astres     | Type d'astreinte (implantation) | Montant de l'Astreinte € | Nbre d'Astres             | Type d'astreinte (implantation) | Montant de l'Astreinte € | Nbre d'Astres  | Type d'astreinte (implantation) | Montant de l'Astreinte € | Nbre d'Astres                  | Type d'astreinte (implantation) | Montant de l'Astreinte € |  |
| CPTS TOULOUSE OUEST                 | C5 - CORNEBARRIEU 5 LEGUEVIN             | MMG COLOMIERS                                  | 1   | EP (MMG)                        | 100                      | 1                 | EP (MMG)                        | 120                      | 1                         | EP (MMG)                        | 180                      | 1  | EP (MMG)                        | 100                      |                                |                                 |                          |  |
|                                     | C6 - CORNEBARRIEU 6 TOURNEFEUILLE        |  |   |                                 |                          |                   |                                 |                          |                           |                                 |                          |  |                                 |                          |                                |                                 |                          |  |
|                                     | C7 - CORNEBARRIEU 7 COLOMIERS            |  |   |                                 |                          |                   |                                 |                          |                           |                                 |                          |  |                                 |                          |                                |                                 |                          |  |
| CPTS NORD TOULOUSAIN                | US - L'UNION 5 MMG DE SECTEUR ST JOBY    | MMG LESPINASSE                                 | 1   | EP (MMG)                        | 100                      | 1                 | EP (MMG)                        | 120                      | 1                         | EP (MMG)                        | 180                      | 1  | EP (MMG)                        | 100                      |                                |                                 |                          |  |
|                                     | C2 - CORNEBARRIEU 2 GRENADE FUSION       |  |   |                                 |                          |                   |                                 |                          |                           |                                 |                          |  |                                 |                          |                                |                                 |                          |  |
| HORS CPTS                           | C1 - CORNEBARRIEU 1 CADOIRS              | MMG CORNEBARRIEU                               | 1   | EP (MMG)                        | 100                      | 1                 | EP (MMG)                        | 120                      | 1                         | EP (MMG)                        | 180                      | 1  | EP (MMG)                        | 100                      |                                |                                 |                          |  |
|                                     | C3 - CORNEBARRIEU 3 CORNEBARRIEU         |  |   |                                 |                          |                   |                                 |                          |                           |                                 |                          |  |                                 |                          |                                |                                 |                          |  |
| CPTS SUD-TOULOUSAIN / MURET         | M1 - MURET 1 MMG (EX-SAURDRNE FROUZINS)  | MMG FROUZINS                                   | 1   | EP (MMG)                        | 100                      | 1                 | EP (MMG)                        | 120                      | 1                         | EP (MMG)                        | 180                      | 1  | EP (MMG)                        | 100                      |                                |                                 |                          |  |
|                                     | M4 - MURET 4                             |  |   |                                 |                          |                   |                                 |                          |                           |                                 |                          |  |                                 |                          |                                |                                 |                          |  |
|                                     | M3 - MURET 3 MMG PEYSSIES                |  | MMG PEYSSIES  | 1                               | EP (MMG)                 | 100               | 1                               | EP (MMG)                 | 120                       | 1                               | EP (MMG)                 | 180  | 1                               | EP (MMG)                 | 100                            |                                 |                          |  |
| CPTS VAL                            | M6 - MURET 6 ST LYS                      |  |   |                                 |                          |                   |                                 |                          |                           |                                 |                          |  |                                 |                          |                                |                                 |                          |  |
|                                     | M5 - MURET 5 AUTERIVE                    | MMG LAGERDELLE SUR LEZE                        | 1   | EP (cab)                        | 100                      | 1                 | EP (cab)                        | 120                      | 1                         | EP (cab)                        | 180                      | 1  | EM (cab)                        | 100                      |                                |                                 |                          |  |
| CPTS COMMINGES                      | SG1 - ST GAUDENS 1                       | SG1 - ISLE EN DODON                            | 1   | EP (cab)                        | 100                      |                   |                                 |                          |                           |                                 |                          |  |                                 |                          |                                |                                 |                          |  |
|                                     | SG2 - ST GAUDENS 2                       | SG2 - MMG ST GAUDENS                           | 1   | EP (MMG)                        | 100                      | 1                 | EP (MMG)                        | 120                      | 1                         | EP (MMG)                        | 180                      | 1  | EP (MMG)                        | 100                      |                                |                                 |                          |  |
|                                     | SG3 - ST GAUDENS 3                       | SG3 - SALIES DU SALAT                          | 1   | EM (cab)                        | 100                      |                   |                                 |                          |                           |                                 |                          |  |                                 |                          |                                |                                 |                          |  |
|                                     | SG4 - ST GAUDENS 4                       | SG4 - LUCHON                                   | 1   | EM (cab)                        | 100                      |                   |                                 |                          |                           |                                 |                          |  |                                 |                          |                                |                                 |                          |  |
|                                     | AMPC MOBILE                              | MMOB - SG 1                                    |   |                                 |                          | 1                 | EMOB                            | 280                      | 1                         | EMOB                            | 420                      |  |                                 |                          |                                |                                 |                          |  |
| CPTS LAURAGAIS / VILLEFRANCHE       | VILLEF. 1 - MAILLOUX FUSION              | VILLEF. 2 - VILLEFRANCHE DE LAURAGAIS **       | 1   | EM (cab)                        | 75                       | 1                 | EP (COSIL)                      | 120                      | 1                         | EP (COSIL)                      | 120                      | 1  | EM (cab)                        | 75                       |                                |                                 |                          |  |
|                                     | VILLEF. 2 MMG VILLEFRANCHE               |  |   |                                 |                          |                   |                                 |                          |                           |                                 |                          |  |                                 |                          |                                |                                 |                          |  |
|                                     | VILLEF. 5 - ALBIAC FUSION                |  |   |                                 |                          |                   | 1                               | EMOB (cab ou COSIL)      | 280                       | 1                               | EMOB (cab ou COSIL)      | 420  |                                 |                          |                                |                                 |                          |  |
| CPTS PORTES DU LAURAGAIS / CASTANET | R1 - REVEL                               | R1 - REVEL                                     | 1   | EM (cab)                        | 100                      | 1                 | EM (cab)                        | 120                      | 1                         | EM (cab)                        | 300                      | 1  | EM (cab)                        | 100                      |                                |                                 |                          |  |
|                                     | VILLEF. 10 - LACROIX                     | VILLEF. 1 - LACROIX                            | 1   | EM (cab)                        | 100                      | 1                 | EM (cab)                        | 120                      | 1                         | EM (cab)                        | 180                      | 1  | EM (cab)                        | 100                      |                                |                                 |                          |  |
|                                     | VILLEF. 3 CASTANET                       | VILLEF. 2 - CASTANET                           | 1   | EM (cab)                        | 100                      | 1                 | EM (cab)                        | 120                      | 1                         | EM (cab)                        | 180                      | 1  | EM (cab)                        | 100                      |                                |                                 |                          |  |
|                                     | VILLEF. 9 - AYGUEVIVES                   | VILLEF. 3 - AYGUEVIVES                         | 1   | EM (cab)                        | 100                      | 1                 | EM (cab)                        | 120                      | 1                         | EM (cab)                        | 180                      | 1  | EM (cab)                        | 100                      |                                |                                 |                          |  |
| CPTS POUSSSES DE PASTEL             | VILLEF. 4 MMG ST ORENS / QUINT           | MMG SAINT-ORENS                                | 1   | EP (MMG)                        | 100                      | 1                 | EP (MMG)                        | 120                      | 1                         | EP (MMG)                        | 180                      | 1  | EP (MMG)                        | 100                      |                                |                                 |                          |  |
|                                     | VILLEF. 7 - DREMIL                       |  |   |                                 |                          |                   |                                 |                          |                           |                                 |                          |  |                                 |                          |                                |                                 |                          |  |
| VILLE DE TOULOUSE (*)               | T1 - TOULOUSE - MMG LA FAOURETTE         | T1 - TOULOUSE LA FAOURETTE REYNERIE            | 1   | EP (cab)                        | 100                      | 1                 | EP (cab)                        | 120                      | 1                         | EP (cab)                        | 180                      | 1  | EP (cab)                        | 100                      |                                |                                 |                          |  |
|                                     | Z - BASSIN DE TOULOUSE                   | T2 - TOULOUSE MMG PURPAN                       | 2   | EP (MMG)                        | 100                      | 2                 | EP (MMG)                        | 120                      | 2                         | EP (MMG)                        | 180                      | 2  | EP (MMG)                        | 100                      |                                |                                 |                          |  |
|                                     | T3 - TOULOUSE - SOS ALLEES JEAN JAURES   | T3 - TOULOUSE - SOS ALLEES JEAN JAURES         | 2   | EM (SOS)                        | 100                      | 2                 | EM (SOS)                        | 120                      | 2                         | EM (SOS)                        | 180                      | 2  | EM (SOS)                        | 100                      |                                |                                 |                          |  |
|                                     | T4 - TOULOUSE - SOS ROUTE D'Espagne      | T4 - TOULOUSE - SOS ROUTE D'Espagne            | 2   | EM (SOS)                        | 100                      | 2                 | EM (SOS)                        | 120                      | 2                         | EM (SOS)                        | 180                      | 2  | EM (SOS)                        | 100                      |                                |                                 |                          |  |
|                                     | T5 - TOULOUSE - SOS MOBILE 1             | T5 - TOULOUSE - SOS MOBILE 1                   | 1   | EMOB (SOS)                      | 140                      | 1                 | EMOB (SOS)                      | 280                      | 1                         | EMOB (SOS)                      | 420                      | 1  | EMOB (SOS)                      | 140                      | 1                              | EMOB (SOS) ***                  | 280                      |  |
|                                     | T6 - TOULOUSE - SOS MOBILE 2             | T6 - TOULOUSE - SOS MOBILE 2                   | 1   | EMOB (SOS)                      | 140                      | 1                 | EMOB (SOS)                      | 280                      | 1                         | EMOB (SOS)                      | 420                      | 1  | EMOB (SOS)                      | 140                      | 1                              | EMOB (SOS) ****                 | 280                      |  |





Organisation de l'effectif PDSA

| CPTS   | Secteurs actuels (terminologie ORDIGARD) | Secteurs prévisionnels (terminologie ORDIGARD) | Semaine:<br>* 20h - 22h<br>* 20h - 23h<br>* 20h - 24h |                                 |                          | Samedi: 12h - 20h |                                 |                          | Dim et JF/pont: 8h - 20h |                                 |                          | WE et JF/pont:<br>* 20h - 22h<br>* 20h - 23h<br>* 20h - 24h |                                 |                          | Tous les jours:<br>* 24h - 8h |                                 |                          |
|--|--|--|---|---------------------------------|--------------------------|-------------------|---------------------------------|--------------------------|--------------------------|---------------------------------|--------------------------|---|---------------------------------|--------------------------|-------------------------------|---------------------------------|--------------------------|
|  |  |  | Nbre d'Astretes                                       | Type d'astreinte (implantation) | Montant de l'Astreinte € | Nbre d'Astretes   | Type d'astreinte (implantation) | Montant de l'Astreinte € | Nbre d'Astretes          | Type d'astreinte (implantation) | Montant de l'Astreinte € | Nbre d'Astretes   | Type d'astreinte (implantation) | Montant de l'Astreinte € | Nbre d'Astretes               | Type d'astreinte (implantation) | Montant de l'Astreinte € |
| CPTS NORD-EST TOULOUSAIN                                   | U3 - L'UNION 3 SAINT JEAN                | MMG L'UNION                                    | 1   | EP (MMG)                        | 100                      | 1                 | EP (MMG)                        | 120                      | 1                        | EP (MMG)                        | 180                      | 1   | EP (MMG)                        | 100                      |                               |                                 |                          |
|  | VILLEF. 6 - BALMA FUSION                 |  |   |                                 |                          |                   |                                 |                          |                          |                                 |                          |   |                                 |                          |                               |                                 |                          |
|  | VILLEF. 8 - VERFEIL FUSION               | MMG GRANAGUE                                   | 1   | EP (MMG)                        | 100                      | 1                 | EP (MMG)                        | 120                      | 1                        | EP (MMG)                        | 180                      | 1   | EP (MMG)                        | 100                      |                               |                                 |                          |
| HORS CPTS  | U2 - L'UNION 2 CASTELMAUDRU              |  |   |                                 |                          |                   |                                 |                          |                          |                                 |                          |   |                                 |                          |                               |                                 |                          |
|  | U4 - L'UNION 4 FRONTON                   | U4 - L'UNION 4 FRONTON                         | 1   | EM (cab)                        | 100                      | 1                 | EM (cab)                        | 120                      | 1                        | EM (cab)                        | 180                      | 1   | EM (cab)                        | 100                      |                               |                                 |                          |
| Nombre total de ligne d'astretes                           |  |  | 28  |                                 |                          | 28                |                                 |                          | 28                       |                                 |                          | 26  |                                 |                          | 2                             |                                 |                          |
| <b>Dispositifs en cours de réflexion de déploiement</b>    |  |  |   |                                 |                          |                   |                                 |                          |                          |                                 |                          |   |                                 |                          |                               |                                 |                          |
| VILLE DE TOULOUSE  |  | T2 - TOULOUSE CENTRE VILLE                     | 1   | EP (cab)                        | 100                      | 1                 | EP (cab)                        | 120                      | 1                        | EP (cab)                        | 180                      | 1   | EP (cab)                        | 100                      |                               |                                 |                          |
| CPTS TOULOUSE OUEST et NORD TOULOUSAIN et MMG CORNEBARRIEU |  | MMOB - NORD OUEST                              |   |                                 |                          | 1                 | EMOB                            | 280                      | 1                        | EMOB                            | 420                      | 1   | EMOB                            | 70                       |                               |                                 |                          |
| CPTS SUD-TOULOUSAIN / MURET et VAL                         |  | MMOB - SUD OUEST HORS COMMINGES                |   |                                 |                          | 1                 | EMOB                            | 280                      | 1                        | EMOB                            | 420                      | 1   | EMOB                            | 70                       |                               |                                 |                          |
| CPTS LAURAGAIS / VILLEFRANCHE                              |  | MMOB - EST                                     |   |                                 |                          | 1                 | EMOB                            | 280                      | 1                        | EMOB                            | 420                      | 1   | EMOB                            | 70                       |                               |                                 |                          |
| <b>Dispositifs saisonniers</b>                             |  |  |   |                                 |                          |                   |                                 |                          |                          |                                 |                          |   |                                 |                          |                               |                                 |                          |

- \* L'organisation sur le territoire de la ville de Toulouse est mise en œuvre à titre expérimentale et fera l'objet d'une évaluation continue avec possible révision des organisations.
- Hors Nuit Profonde les lignes d'astreinte de PDSA assurées par SOS MEDECINS sont au nombre de 6 ; dans la limite de 6 lignes annuelles, leur distribution peut évoluer selon les besoins saisonniers. Après validation de l'ARS Occitanie, ces éléments figurent dans ORDIGARD.
- \*\* Arrêt à 23h de l'astreinte : expérimentation en évaluation continue
- \*\*\* La ligne d'astreinte de nuit profonde est soumise à une évaluation comprenant la transmission régulière de données d'activité par SOS afin de justifier du besoin et donc de leur maintien.
- \*\*\*\* La ligne T6 de Nuit Profonde sera possiblement activable en fonction de l'évolution de l'activité au C15, uniquement de novembre à février et de juillet à août, après validation de l'ARS.

**Points fixes d'astreinte :**

|  |
|--|
| Centre de consultations La Faourette Reynerie : 142 avenue Henri Desbals 31100 Toulouse  |
| Centre de consultations SOS médecins : 24 route d'Espagne, 31 100 Toulouse   |
| Centre de consultations SOS médecins : 76 Allées Jean Jaurès, 31 000 Toulouse  |
| Centre de consultation COSIL : Route de Revel, 31290 Villefranche-de-Lauragais   |
| Maison Médicale de Garde de Lespinasse : 18 rue des Lacs, 31150 Lespinasse   |
| Maison Médicale de Garde de Colomiers : 10 Chem. de Cournaudis, 31770 Colomiers  |
| Maison Médicale de Garde de Cornebarrieu : Clinique des Cèdres Rte de Mondonville, 31700 Cornebarrieu                          |
| Maison Médicale de Garde de Lagardelle : Polyclinique médicale de la Lèze 468 Cchemin de Reguenegade 31870 Lagardelle sur Lèze |
| Maison Médicale de Garde de L'Union : Clinique de L'Union Bd Ratalens, 31240 Saint-Jean  |
| Maison Médicale de Garde de Peyssies : EHPAD Le Village, Rue Pierre Delor, 31 390 Peyssies                                     |
| Maison Médicale de Garde de Purpan : (Hôpital des Enfants) 330 Av. de Grande Bretagne, 31300 Toulouse                          |
| Maison Médicale de Garde de Saint Gaudens : CH Comminges Pyrénées, 351 Avenue de Saint-Plancard, 31 800 Saint-Gaudens          |
| Maison Médicale de Garde Gragnague : 1bis place Bellegarde 31380 Gragnague   |
| Maison Médicale de Garde La Saurdrone : 87 boulevard de la Méditerranée, 31 270 Frouzins                                       |
| Maison Médicale de Garde Saint Orens : Clinique La Croix du Sud 52 Chem. de Ribaute, 31130 Quint-Fonsegrives                   |

**Légende**

Type d'astreinte :                      Implantation :                      SH = structures hospitalières

EM = Effecteur mixte                      Cab = Cabinet médical

EP = Effecteur posté                      MMG = maison médicale de garde

EMOB = Effecteur mobile



## 31 - Département de la Haute-Garonne

### Liste des communes des secteurs d'astreinte du département

(code officiel géographique au 1er janvier 2023 - INSEE)

| Code département commune | Code commune | Libellé commune                                    |
|--------------------------|--------------|--|
| <b>MMG COLOMIERS</b>     |              |  |
| 31                       | 31075        | Bonrepos-sur-Aussonnelle                           |
| 31                       | 31088        | Brax   |
| 31                       | 31149        | Colomiers  |
| 31                       | 31166        | Empeaux  |
| 31                       | 31187        | Fonsorbes  |
| 31                       | 31188        | Fontenilles  |
| 31                       | 31291        | Léguévin   |
| 31                       | 31417        | Pibrac   |
| 31                       | 31424        | Plaisance-du-Touch                                 |
| 31                       | 31466        | Saiguède   |
| 31                       | 31518        | Saint-Thomas                                       |
| 31                       | 31526        | La Salvetat-Saint-Gilles                           |
| 31                       | 31557        | Tournefeuille                                      |
| <b>MMG CORNEBARRIEU</b>  |              |  |
| 31                       | 31032        | Aussonne   |
| 31                       | 31056        | Beauzelle  |
| 31                       | 31061        | Bellegarde-Sainte-Marie                            |
| 31                       | 31062        | Belleserre   |
| 31                       | 31069        | Blagnac  |
| 31                       | 31089        | Bretx  |
| 31                       | 31090        | Brignemont   |
| 31                       | 31093        | Le Burgaud   |
| 31                       | 31096        | Cabanac-Séguenville                                |
| 31                       | 31098        | Cadours  |
| 31                       | 31120        | Le Castéra   |
| 31                       | 31126        | Caubiac  |
| 31                       | 31150        | Cornebarrieu                                       |
| 31                       | 31156        | Cox  |
| 31                       | 31160        | Daux   |
| 31                       | 31164        | Drudas   |
| 31                       | 31209        | Garac  |
| 31                       | 31234        | Le Grès  |
| 31                       | 31265        | Lagraulet-Saint-Nicolas                            |
| 31                       | 31275        | Laréole  |
| 31                       | 31277        | Lasserre-Pradère (Lasserre, Pradère-les-Bourguets) |
| 31                       | 31281        | Launac   |
| 31                       | 31297        | Lévignac   |
| 31                       | 31338        | Menville   |
| 31                       | 31339        | Mérenvielle  |
| 31                       | 31341        | Menville   |
| 31                       | 31351        | Mondonville  |
| 31                       | 31356        | Montaigut-sur-Save                                 |
| 31                       | 31413        | Pelleport  |



## 31 - Département de la Haute-Garonne

### Liste des communes des secteurs d'astreinte du département

(code officiel géographique au 1er janvier 2023 - INSEE)

| Code département commune | Code commune | Libellé commune           |
|--------------------------|--------------|---------------------------|
| 31                       | 31444        | Puységur                  |
| 31                       | 31473        | Saint-Cézert              |
| 31                       | 31496        | Sainte-Livrade            |
| 31                       | 31507        | Saint-Paul-sur-Save       |
| 31                       | 31541        | Seilh                     |
| 31                       | 31553        | Thil                      |
| 31                       | 31577        | Vignaux                   |
| 31                       | 31592        | Larra                     |
| <b>MMG FROUZINS</b>      |              |                           |
| 31                       | 31087        | Bragayrac                 |
| 31                       | 31101        | Cambarnard                |
| 31                       | 31157        | Cugnaux                   |
| 31                       | 31203        | Frouzins                  |
| 31                       | 31253        | Labastidette              |
| 31                       | 31269        | Lamasquère                |
| 31                       | 31287        | Lavernose-Lacasse         |
| 31                       | 31299        | Lherm                     |
| 31                       | 31395        | Muret                     |
| 31                       | 31433        | Portet-sur-Garonne        |
| 31                       | 31458        | Roques                    |
| 31                       | 31475        | Saint-Clar-de-Rivière     |
| 31                       | 31481        | Sainte-Foy-de-Peyrolières |
| 31                       | 31486        | Saint-Hilaire             |
| 31                       | 31499        | Saint-Lys                 |
| 31                       | 31547        | Seysses                   |
| 31                       | 31588        | Villeneuve-Tolosane       |
| <b>MMG GRAGNAGUE</b>     |              |                           |
| 31                       | 31038        | Azas                      |
| 31                       | 31049        | Bazus                     |
| 31                       | 31066        | Bessières                 |
| 31                       | 31073        | Bondigoux                 |
| 31                       | 31074        | Bonrepos-Riquet           |
| 31                       | 31094        | Buzet-sur-Tarn            |
| 31                       | 31117        | Castelmaurou              |
| 31                       | 31212        | Garidech                  |
| 31                       | 31215        | Gauré                     |
| 31                       | 31216        | Gémil                     |
| 31                       | 31228        | Gragnague                 |
| 31                       | 31273        | Lapeyrouse-Fossat         |
| 31                       | 31285        | Lavalette                 |
| 31                       | 31288        | Layrac-sur-Tarn           |
| 31                       | 31311        | La Magdelaine-sur-Tarn    |
| 31                       | 31346        | Mirepoix-sur-Tarn         |
| 31                       | 31358        | Montastruc-la-Conseillère |



## 31 - Département de la Haute-Garonne

### Liste des communes des secteurs d'astreinte du département

(code officiel géographique au 1er janvier 2023 - INSEE)

| Code département commune       | Code commune | Libellé commune       |
|--------------------------------|--------------|-----------------------|
| 31                             | 31383        | Montjoire             |
| 31                             | 31388        | Montpitol             |
| 31                             | 31407        | Paulhac               |
| 31                             | 31459        | Roquesérière          |
| 31                             | 31484        | Saint-Geniès-Bellevue |
| 31                             | 31489        | Saint-Jean-Lherm      |
| 31                             | 31497        | Saint-Loup-Cammas     |
| 31                             | 31501        | Saint-Marcel-Paulel   |
| 31                             | 31511        | Saint-Pierre          |
| 31                             | 31573        | Verfeil               |
| <b>MMG LAGARDELLE-SUR-LEZE</b> |              |                       |
| 31                             | 31024        | Auragne               |
| 31                             | 31027        | Auribail              |
| 31                             | 31033        | Auterive              |
| 31                             | 31052        | Beaumont-sur-Lèze     |
| 31                             | 31128        | Caujac                |
| 31                             | 31145        | Cintegabelle          |
| 31                             | 31148        | Clermont-le-Fort      |
| 31                             | 31165        | Eaunes                |
| 31                             | 31171        | Espanès               |
| 31                             | 31173        | Esperce               |
| 31                             | 31206        | Gaillac-Toulza        |
| 31                             | 31231        | Grazac                |
| 31                             | 31233        | Grépiac               |
| 31                             | 31240        | Issus                 |
| 31                             | 31248        | Labarthe-sur-Lèze     |
| 31                             | 31256        | Labruyère-Dorsa       |
| 31                             | 31263        | Lagardelle-sur-Lèze   |
| 31                             | 31264        | Lagrâce-Dieu          |
| 31                             | 31319        | Marliac               |
| 31                             | 31330        | Mauressac             |
| 31                             | 31345        | Miremont              |
| 31                             | 31401        | Noueilles             |
| 31                             | 31420        | Pinsaguel             |
| 31                             | 31421        | Pins-Justaret         |
| 31                             | 31442        | Puydaniel             |
| 31                             | 31460        | Roquettes             |
| 31                             | 31533        | Saubens               |
| 31                             | 31572        | Venerque              |
| 31                             | 31574        | Vernet                |
| 31                             | 31580        | Villate               |
| <b>MMG LESPINASSE</b>          |              |                       |
| 31                             | 31022        | Aucamville            |
| 31                             | 31116        | Castelginest          |



## 31 - Département de la Haute-Garonne

### Liste des communes des secteurs d'astreinte du département

(code officiel géographique au 1er janvier 2023 - INSEE)

| Code département commune | Code commune | Libellé commune        |
|--------------------------|--------------|------------------------|
| 31                       | 31136        | Cépet                  |
| 31                       | 31182        | Fenouillet             |
| 31                       | 31186        | Fonbeauzard            |
| 31                       | 31205        | Gagnac-sur-Garonne     |
| 31                       | 31232        | Grenade                |
| 31                       | 31252        | Labastide-Saint-Sernin |
| 31                       | 31282        | Launaguet              |
| 31                       | 31293        | Lespinasse             |
| 31                       | 31364        | Montberon              |
| 31                       | 31403        | Ondes                  |
| 31                       | 31410        | Pechbonnieu            |
| 31                       | 31467        | Saint-Alban            |
| 31                       | 31490        | Saint-Jory             |
| <b>MMG L'UNION</b>       |              |                        |
| 31                       | 31044        | Balma                  |
| 31                       | 31053        | Beaupuy                |
| 31                       | 31352        | Mondouzil              |
| 31                       | 31389        | Montrabé               |
| 31                       | 31418        | Pin-Balma              |
| 31                       | 31462        | Rouffiac-Tolosan       |
| 31                       | 31488        | Saint-Jean             |
| 31                       | 31561        | L'Union                |
| <b>MMG PEYSSIES</b>      |              |                        |
| 31                       | 31005        | Alan                   |
| 31                       | 31039        | Bachas                 |
| 31                       | 31047        | Bax                    |
| 31                       | 31051        | Beaufort               |
| 31                       | 31063        | Benque                 |
| 31                       | 31065        | Bérat                  |
| 31                       | 31071        | Bois-de-la-Pierre      |
| 31                       | 31083        | Boussan                |
| 31                       | 31084        | Boussens               |
| 31                       | 31103        | Canens                 |
| 31                       | 31104        | Capens                 |
| 31                       | 31107        | Carbonne               |
| 31                       | 31111        | Castagnac              |
| 31                       | 31119        | Castelnau-Picampeau    |
| 31                       | 31122        | Casties-Labrande       |
| 31                       | 31135        | Cazères                |
| 31                       | 31153        | Couladère              |
| 31                       | 31181        | Le Fauga               |
| 31                       | 31189        | Forgues                |
| 31                       | 31193        | Le Fousseret           |
| 31                       | 31196        | Francon                |



## 31 - Département de la Haute-Garonne

### Liste des communes des secteurs d'astreinte du département

(code officiel géographique au 1er janvier 2023 - INSEE)

| Code département commune | Code commune | Libellé commune          |
|--------------------------|--------------|--------------------------|
| 31                       | 31204        | Fustignac                |
| 31                       | 31219        | Gensac-sur-Garonne       |
| 31                       | 31225        | Goutevernisse            |
| 31                       | 31226        | Gouzens                  |
| 31                       | 31229        | Gratens                  |
| 31                       | 31250        | Labastide-Clermont       |
| 31                       | 31258        | Lacaugne                 |
| 31                       | 31261        | Lafitte-Vigordane        |
| 31                       | 31266        | Lahage                   |
| 31                       | 31267        | Lahitère                 |
| 31                       | 31272        | Lapeyrère                |
| 31                       | 31279        | Latour                   |
| 31                       | 31280        | Latrape                  |
| 31                       | 31283        | Lautignac                |
| 31                       | 31286        | Lavelanet-de-Comminges   |
| 31                       | 31292        | Lescuns                  |
| 31                       | 31303        | Longages                 |
| 31                       | 31309        | Lussan-Adeilhac          |
| 31                       | 31312        | Mailholas                |
| 31                       | 31317        | Marignac-Lasclares       |
| 31                       | 31318        | Marignac-Laspeyres       |
| 31                       | 31320        | Marquefave               |
| 31                       | 31324        | Martres-Tolosane         |
| 31                       | 31326        | Massabrac                |
| 31                       | 31327        | Mauran                   |
| 31                       | 31334        | Mauzac                   |
| 31                       | 31349        | Mondavezan               |
| 31                       | 31353        | Monès                    |
| 31                       | 31359        | Montastruc-Savès         |
| 31                       | 31361        | Montaut                  |
| 31                       | 31362        | Montberaud               |
| 31                       | 31365        | Montbrun-Bocage          |
| 31                       | 31367        | Montclar-de-Comminges    |
| 31                       | 31370        | Montégut-Bourjac         |
| 31                       | 31375        | Montesquieu-Volvestre    |
| 31                       | 31379        | Montgazin                |
| 31                       | 31382        | Montgras                 |
| 31                       | 31386        | Montoulieu-Saint-Bernard |
| 31                       | 31387        | Montoussin               |
| 31                       | 31399        | Noé                      |
| 31                       | 31406        | Palaminy                 |
| 31                       | 31414        | Peyrissas                |
| 31                       | 31416        | Peysies                  |
| 31                       | 31419        | Le Pin-Murelet           |



## 31 - Département de la Haute-Garonne

### Liste des communes des secteurs d'astreinte du département

(code officiel géographique au 1er janvier 2023 - INSEE)

| Code département commune          | Code commune | Libellé commune           |
|-----------------------------------|--------------|---------------------------|
| 31                                | 31422        | Plagne                    |
| 31                                | 31423        | Plagnole                  |
| 31                                | 31425        | Le Plan                   |
| 31                                | 31428        | Polastron                 |
| 31                                | 31435        | Poucharramet              |
| 31                                | 31436        | Pouy-de-Touges            |
| 31                                | 31454        | Rieumes                   |
| 31                                | 31455        | Rieux-Volvestre           |
| 31                                | 31457        | Roquefort-sur-Garonne     |
| 31                                | 31464        | Sabonnères                |
| 31                                | 31469        | Saint-Araille             |
| 31                                | 31474        | Saint-Christaud           |
| 31                                | 31476        | Saint-Élix-le-Château     |
| 31                                | 31492        | Saint-Julien-sur-Garonne  |
| 31                                | 31505        | Saint-Michel              |
| 31                                | 31517        | Saint-Sulpice-sur-Lèze    |
| 31                                | 31520        | Sajas                     |
| 31                                | 31525        | Salles-sur-Garonne        |
| 31                                | 31529        | Samouillan                |
| 31                                | 31530        | Sana                      |
| 31                                | 31538        | Savères                   |
| 31                                | 31543        | Sénarens                  |
| 31                                | 31552        | Terrebasse                |
| <b>MMG SAINT-ORENS</b>            |              |                           |
| 31                                | 31003        | Aigrefeuille              |
| 31                                | 31036        | Auzielle                  |
| 31                                | 31057        | Belberaud                 |
| 31                                | 31163        | Drémil-Lafage             |
| 31                                | 31169        | Escalquens                |
| 31                                | 31184        | Flourens                  |
| 31                                | 31192        | Fourquevaux               |
| 31                                | 31254        | Labège                    |
| 31                                | 31284        | Lauzerville               |
| 31                                | 31355        | Mons                      |
| 31                                | 31402        | Odars                     |
| 31                                | 31439        | Préserville               |
| 31                                | 31445        | Quint-Fonsegrives         |
| 31                                | 31480        | Sainte-Foy-d'Aigrefeuille |
| 31                                | 31506        | Saint-Orens-de-Gameville  |
| 31                                | 31567        | Vallesvilles              |
| <b>MMG VILLEFRANCHE LAURAGAIS</b> |              |                           |
| 31                                | 31002        | Aignes                    |
| 31                                | 31006        | Albiac                    |
| 31                                | 31026        | Auriac-sur-Vendinelle     |



## 31 - Département de la Haute-Garonne

### Liste des communes des secteurs d'astreinte du département

(code officiel géographique au 1er janvier 2023 - INSEE)

| Code département commune | Code commune | Libellé commune        |
|--------------------------|--------------|------------------------|
| 31                       | 31029        | Aurin                  |
| 31                       | 31037        | Avignonet-Lauragais    |
| 31                       | 31054        | Beauteville            |
| 31                       | 31055        | Beauville              |
| 31                       | 31082        | Bourg-Saint-Bernard    |
| 31                       | 31097        | Le Cabanial            |
| 31                       | 31099        | Caignac                |
| 31                       | 31100        | Calmont                |
| 31                       | 31102        | Cambiac                |
| 31                       | 31105        | Caragoudes             |
| 31                       | 31106        | Caraman                |
| 31                       | 31137        | Cessaies               |
| 31                       | 31179        | Le Faget               |
| 31                       | 31185        | Folcarde               |
| 31                       | 31194        | Francarville           |
| 31                       | 31210        | Gardouch               |
| 31                       | 31220        | Gibel                  |
| 31                       | 31262        | Lagarde                |
| 31                       | 31271        | Lanta                  |
| 31                       | 31304        | Loubens-Lauragais      |
| 31                       | 31310        | Lux                    |
| 31                       | 31325        | Mascarville            |
| 31                       | 31328        | Mauremont              |
| 31                       | 31331        | Maureville             |
| 31                       | 31332        | Mauvaisin              |
| 31                       | 31354        | Monestrol              |
| 31                       | 31368        | Montclar-Lauragais     |
| 31                       | 31374        | Montesquieu-Lauragais  |
| 31                       | 31377        | Montgaillard-Lauragais |
| 31                       | 31380        | Montgeard              |
| 31                       | 31392        | Mourvilles-Basses      |
| 31                       | 31396        | Nailloux               |
| 31                       | 31441        | Prunet                 |
| 31                       | 31450        | Renneville             |
| 31                       | 31453        | Rieumajou              |
| 31                       | 31485        | Saint-Germier          |
| 31                       | 31495        | Saint-Léon             |
| 31                       | 31512        | Saint-Pierre-de-Lages  |
| 31                       | 31514        | Saint-Rome             |
| 31                       | 31519        | Saint-Vincent          |
| 31                       | 31527        | La Salvetat-Lauragais  |
| 31                       | 31534        | Saussens               |
| 31                       | 31540        | Ségreville             |
| 31                       | 31546        | Seyre                  |





## 31 - Département de la Haute-Garonne

### Liste des communes des secteurs d'astreinte du département

(code officiel géographique au 1er janvier 2023 - INSEE)

| Code département commune   | Code commune | Libellé commune           |
|----------------------------|--------------|---------------------------|
| 31                         | 31551        | Tarabel                   |
| 31                         | 31558        | Toutens                   |
| 31                         | 31560        | Trébons-sur-la-Grasse     |
| 31                         | 31566        | Vallègue                  |
| 31                         | 31568        | Varennès                  |
| 31                         | 31571        | Vendine                   |
| 31                         | 31576        | Vieilleville              |
| 31                         | 31582        | Villefranche-de-Lauragais |
| 31                         | 31589        | Villenouvelle             |
| <b>R1 - REVEL</b>          |              |                           |
| 31                         | 31060        | Bélesta-en-Lauragais      |
| 31                         | 31180        | Falga                     |
| 31                         | 31243        | Juzes                     |
| 31                         | 31329        | Maurens                   |
| 31                         | 31371        | Montégut-Lauragais        |
| 31                         | 31393        | Mourvilles-Hautes         |
| 31                         | 31400        | Nogaret                   |
| 31                         | 31451        | Revel                     |
| 31                         | 31463        | Roumens                   |
| 31                         | 31478        | Saint-Félix-Lauragais     |
| 31                         | 31491        | Saint-Julia               |
| 31                         | 31569        | Vaudreuille               |
| 31                         | 31570        | Vaux                      |
| 81                         | 81001        | Aguts                     |
| 81                         | 81032        | Blan                      |
| 81                         | 81100        | Garrevaques               |
| 81                         | 81179        | Montgey                   |
| 81                         | 81189        | Mouzens                   |
| 81                         | 81200        | Palleville                |
| 81                         | 81205        | Péchaudier                |
| 81                         | 81210        | Poudis                    |
| 81                         | 81214        | Puéchoursi                |
| <b>SG1 - ISLE EN DODON</b> |              |                           |
| 31                         | 31001        | Agassac                   |
| 31                         | 31007        | Ambax                     |
| 31                         | 31008        | Anan                      |
| 31                         | 31070        | Blajan                    |
| 31                         | 31072        | Boissède                  |
| 31                         | 31080        | Boulogne-sur-Gesse        |
| 31                         | 31108        | Cardeilhac                |
| 31                         | 31115        | Castelgaillard            |
| 31                         | 31121        | Castéra-Vignoles          |
| 31                         | 31138        | Charlas                   |
| 31                         | 31141        | Ciadoux                   |



## 31 - Département de la Haute-Garonne

### Liste des communes des secteurs d'astreinte du département

(code officiel géographique au 1er janvier 2023 - INSEE)

| Code département commune    | Code commune | Libellé commune            |
|-----------------------------|--------------|----------------------------|
| 31                          | 31152        | Coueilles                  |
| 31                          | 31168        | Eoux                       |
| 31                          | 31170        | Escanecrabe                |
| 31                          | 31172        | Esparron                   |
| 31                          | 31178        | Fabas                      |
| 31                          | 31201        | Frontignan-Savès           |
| 31                          | 31218        | Gensac-de-Boulogne         |
| 31                          | 31223        | Goudex                     |
| 31                          | 31239        | L'Isle-en-Dodon            |
| 31                          | 31251        | Labastide-Paumès           |
| 31                          | 31276        | Larroque                   |
| 31                          | 31295        | Lespugue                   |
| 31                          | 31301        | Lilhac                     |
| 31                          | 31322        | Martisserre                |
| 31                          | 31333        | Mauvezin                   |
| 31                          | 31343        | Mirambeau                  |
| 31                          | 31347        | Molas                      |
| 31                          | 31350        | Mondilhan                  |
| 31                          | 31363        | Montbernard                |
| 31                          | 31373        | Montesquieu-Guittaut       |
| 31                          | 31378        | Montgaillard-sur-Save      |
| 31                          | 31385        | Montmaurin                 |
| 31                          | 31397        | Nénigan                    |
| 31                          | 31398        | Nizan-Gesse                |
| 31                          | 31412        | Péguilhan                  |
| 31                          | 31443        | Puymaurin                  |
| 31                          | 31456        | Riolas                     |
| 31                          | 31468        | Saint-André                |
| 31                          | 31479        | Saint-Ferréol-de-Comminges |
| 31                          | 31482        | Saint-Frajou               |
| 31                          | 31493        | Saint-Lary-Boujean         |
| 31                          | 31494        | Saint-Laurent              |
| 31                          | 31498        | Saint-Loup-en-Comminges    |
| 31                          | 31510        | Saint-Pé-Delbosc           |
| 31                          | 31522        | Salerm                     |
| 31                          | 31528        | Saman                      |
| 31                          | 31531        | Sarrecave                  |
| 31                          | 31532        | Sarremezan                 |
| 31                          | 31593        | Cazac                      |
| <b>SG2 - MMG ST GAUDENS</b> |              |                            |
| 31                          | 31013        | Ardiège                    |
| 31                          | 31021        | Aspret-Sarrat              |
| 31                          | 31023        | Aulon                      |
| 31                          | 31028        | Aurignac                   |



31 - Département de la Haute-Garonne

## Liste des communes des secteurs d'astreinte du département

(code officiel géographique au 1er janvier 2023 - INSEE)

| Code département commune | Code commune | Libellé commune             |
|--------------------------|--------------|-----------------------------|
| 31                       | 31031        | Ausson                      |
| 31                       | 31043        | Balesta                     |
| 31                       | 31045        | Barbazan                    |
| 31                       | 31076        | Bordes-de-Rivière           |
| 31                       | 31078        | Boudrac                     |
| 31                       | 31086        | Bouzin                      |
| 31                       | 31109        | Cassagnabère-Tournas        |
| 31                       | 31130        | Cazaril-Tambourès           |
| 31                       | 31134        | Cazeneuve-Montaut           |
| 31                       | 31143        | Cier-de-Rivière             |
| 31                       | 31147        | Clarac                      |
| 31                       | 31158        | Cuguron                     |
| 31                       | 31159        | Le Cuing                    |
| 31                       | 31175        | Estancarbon                 |
| 31                       | 31197        | Franquevielle               |
| 31                       | 31217        | Génos                       |
| 31                       | 31224        | Gourdan-Polignan            |
| 31                       | 31238        | Huos                        |
| 31                       | 31246        | Labarthe-Inard              |
| 31                       | 31247        | Labarthe-Rivière            |
| 31                       | 31255        | Labroquère                  |
| 31                       | 31268        | Lalouret-Laffiteau          |
| 31                       | 31270        | Landorthe                   |
| 31                       | 31274        | Larcac                      |
| 31                       | 31278        | Latoue                      |
| 31                       | 31289        | Lécussan                    |
| 31                       | 31294        | Lespiteau                   |
| 31                       | 31300        | Lieoux                      |
| 31                       | 31302        | Lodes                       |
| 31                       | 31305        | Loudet                      |
| 31                       | 31308        | Luscan                      |
| 31                       | 31313        | Malvezie                    |
| 31                       | 31323        | Martres-de-Rivière          |
| 31                       | 31344        | Miramont-de-Comminges       |
| 31                       | 31390        | Montréjeau                  |
| 31                       | 31415        | Peyrouzet                   |
| 31                       | 31426        | Pointis-de-Rivière          |
| 31                       | 31427        | Pointis-Inard               |
| 31                       | 31430        | Ponlat-Taillebourg          |
| 31                       | 31449        | Régades                     |
| 31                       | 31452        | Rieucazé                    |
| 31                       | 31472        | Saint-Bertrand-de-Comminges |
| 31                       | 31477        | Saint-Élix-Séglan           |
| 31                       | 31483        | Saint-Gaudens               |



## 31 - Département de la Haute-Garonne

### Liste des communes des secteurs d'astreinte du département

(code officiel géographique au 1er janvier 2023 - INSEE)

| Code département commune     | Code commune | Libellé commune         |
|------------------------------|--------------|-------------------------|
| 31                           | 31487        | Saint-Ignan             |
| 31                           | 31502        | Saint-Marcet            |
| 31                           | 31513        | Saint-Plancard          |
| 31                           | 31535        | Sauveterre-de-Comminges |
| 31                           | 31536        | Saux-et-Pomarède        |
| 31                           | 31537        | Savarthès               |
| 31                           | 31539        | Sédeilhac               |
| 31                           | 31542        | Seilhan                 |
| 31                           | 31556        | Les Tourreilles         |
| 31                           | 31564        | Valcabrère              |
| 31                           | 31565        | Valentine               |
| 31                           | 31585        | Villeneuve-de-Rivière   |
| 31                           | 31586        | Villeneuve-Lécussan     |
| 65                           | 65012        | Anla                    |
| 65                           | 65014        | Antichan                |
| 65                           | 65053        | Aveux                   |
| 65                           | 65087        | Bertren                 |
| 65                           | 65109        | Bramevaque              |
| 65                           | 65139        | Cazarilh                |
| 65                           | 65154        | Créchets                |
| 65                           | 65158        | Esbareich               |
| 65                           | 65175        | Ferrère                 |
| 65                           | 65186        | Gaudent                 |
| 65                           | 65193        | Gembrie                 |
| 65                           | 65229        | Ilheu                   |
| 65                           | 65230        | Izaourt                 |
| 65                           | 65287        | Loures-Barousse         |
| 65                           | 65305        | Mauléon-Barousse        |
| 65                           | 65347        | Ourde                   |
| 65                           | 65382        | Sacoué                  |
| 65                           | 65391        | Sainte-Marie            |
| 65                           | 65398        | Saléchan                |
| 65                           | 65402        | Samuran                 |
| 65                           | 65407        | Sarp                    |
| 65                           | 65427        | Siradan                 |
| 65                           | 65431        | Sost                    |
| 65                           | 65441        | Thèbe                   |
| 65                           | 65453        | Troubat                 |
| <b>SG3 - SALIES DU SALAT</b> |              |                         |
| 31                           | 31011        | Arbas                   |
| 31                           | 31012        | Arbon                   |
| 31                           | 31014        | Arguenos                |
| 31                           | 31018        | Arnaud-Guilhem          |
| 31                           | 31020        | Aspet                   |



## 31 - Département de la Haute-Garonne

### Liste des communes des secteurs d'astreinte du département

(code officiel géographique au 1er janvier 2023 - INSEE)

| Code département commune | Code commune | Libellé commune            |
|--------------------------|--------------|----------------------------|
| 31                       | 31030        | Ausseing                   |
| 31                       | 31034        | Auzas                      |
| 31                       | 31050        | Beauchalot                 |
| 31                       | 31059        | Belbèze-en-Comminges       |
| 31                       | 31095        | Cabanac-Cazaux             |
| 31                       | 31110        | Cassagne                   |
| 31                       | 31112        | Castagnède                 |
| 31                       | 31114        | Castelbiague               |
| 31                       | 31124        | Castillon-de-Saint-Martory |
| 31                       | 31131        | Cazaunous                  |
| 31                       | 31140        | Chein-Dessus               |
| 31                       | 31155        | Couret                     |
| 31                       | 31167        | Encausse-les-Thermes       |
| 31                       | 31174        | Estadens                   |
| 31                       | 31183        | Figarol                    |
| 31                       | 31191        | Fougaron                   |
| 31                       | 31195        | Francazal                  |
| 31                       | 31198        | Le Fréchet                 |
| 31                       | 31208        | Ganties                    |
| 31                       | 31236        | Herran                     |
| 31                       | 31237        | His                        |
| 31                       | 31241        | Izaut-de-l'Hôtel           |
| 31                       | 31245        | Juzet-d'Izaut              |
| 31                       | 31260        | Laffite-Toupière           |
| 31                       | 31296        | Lestelle-de-Saint-Martory  |
| 31                       | 31314        | Mancioux                   |
| 31                       | 31315        | Mane                       |
| 31                       | 31321        | Marsoulas                  |
| 31                       | 31336        | Mazères-sur-Salat          |
| 31                       | 31342        | Milhas                     |
| 31                       | 31348        | Moncaup                    |
| 31                       | 31357        | Montastruc-de-Salies       |
| 31                       | 31372        | Montespan                  |
| 31                       | 31376        | Montgaillard-de-Salies     |
| 31                       | 31391        | Montsaunès                 |
| 31                       | 31408        | Payssous                   |
| 31                       | 31431        | Portet-d'Aspet             |
| 31                       | 31440        | Proupiary                  |
| 31                       | 31447        | Razecueillé                |
| 31                       | 31461        | Rouède                     |
| 31                       | 31503        | Saint-Martory              |
| 31                       | 31504        | Saint-Médard               |
| 31                       | 31521        | Saleich                    |
| 31                       | 31523        | Salies-du-Salat            |



## 31 - Département de la Haute-Garonne

### Liste des communes des secteurs d'astreinte du département

(code officiel géographique au 1er janvier 2023 - INSEE)

| Code département commune | Code commune | Libellé commune          |
|--------------------------|--------------|--------------------------|
| 31                       | 31544        | Sengouagnet              |
| 31                       | 31545        | Sepx                     |
| 31                       | 31550        | Soueich                  |
| 31                       | 31554        | Touille                  |
| 31                       | 31562        | Urau                     |
| 31                       | 31591        | Escoulis                 |
| <b>SG4 - LUCHON</b>      |              |                          |
| 31                       | 31009        | Antichan-de-Frontignes   |
| 31                       | 31010        | Antignac                 |
| 31                       | 31015        | Argut-Dessous            |
| 31                       | 31017        | Arlos                    |
| 31                       | 31019        | Artigue                  |
| 31                       | 31040        | Bachos                   |
| 31                       | 31041        | Bagiry                   |
| 31                       | 31042        | Bagnères-de-Luchon       |
| 31                       | 31046        | Baren                    |
| 31                       | 31064        | Benque-Dessous-et-Dessus |
| 31                       | 31067        | Bezins-Garraux           |
| 31                       | 31068        | Billière                 |
| 31                       | 31081        | Bourg-d'Oueil            |
| 31                       | 31085        | Boutx                    |
| 31                       | 31092        | Burgalays                |
| 31                       | 31123        | Castillon-de-Larboust    |
| 31                       | 31125        | Cathervielle             |
| 31                       | 31127        | Caubous                  |
| 31                       | 31129        | Cazarilh-Laspènes        |
| 31                       | 31132        | Cazaux-Layrisse          |
| 31                       | 31133        | Cazeaux-de-Larboust      |
| 31                       | 31139        | Chaum                    |
| 31                       | 31142        | Cier-de-Luchon           |
| 31                       | 31144        | Cierp-Gaud               |
| 31                       | 31146        | Cirès                    |
| 31                       | 31176        | Esténos                  |
| 31                       | 31177        | Eup                      |
| 31                       | 31190        | Fos                      |
| 31                       | 31199        | Fronsac                  |
| 31                       | 31200        | Frontignan-de-Comminges  |
| 31                       | 31207        | Galié                    |
| 31                       | 31213        | Garin                    |
| 31                       | 31221        | Gouaux-de-Larboust       |
| 31                       | 31222        | Gouaux-de-Luchon         |
| 31                       | 31235        | Guran                    |
| 31                       | 31242        | Jurvielle                |
| 31                       | 31244        | Juzet-de-Luchon          |



## 31 - Département de la Haute-Garonne

### Liste des communes des secteurs d'astreinte du département

(code officiel géographique au 1er janvier 2023 - INSEE)

| Code département commune         | Code commune | Libellé commune          |
|----------------------------------|--------------|--------------------------|
| 31                               | 31290        | Lège                     |
| 31                               | 31306        | Lourde                   |
| 31                               | 31316        | Marignac                 |
| 31                               | 31335        | Mayrègne                 |
| 31                               | 31337        | Melles                   |
| 31                               | 31360        | Montauban-de-Luchon      |
| 31                               | 31369        | Mont-de-Galié            |
| 31                               | 31394        | Moustajon                |
| 31                               | 31404        | Oô                       |
| 31                               | 31405        | Ore                      |
| 31                               | 31432        | Portet-de-Luchon         |
| 31                               | 31434        | Poubeau                  |
| 31                               | 31465        | Saccourvielle            |
| 31                               | 31470        | Saint-Aventin            |
| 31                               | 31471        | Saint-Béat-Lez           |
| 31                               | 31500        | Saint-Mamet              |
| 31                               | 31508        | Saint-Paul-d'Oueil       |
| 31                               | 31509        | Saint-Pé-d'Ardet         |
| 31                               | 31524        | Salles-et-Pratviel       |
| 31                               | 31548        | Signac                   |
| 31                               | 31549        | Sode                     |
| 31                               | 31559        | Trébons-de-Luchon        |
| 31                               | 31590        | Binos                    |
| <b>TOULOUSE - 5 SOUS BASSINS</b> |              |                          |
| 31                               | 31555        | Toulouse                 |
| <b>U4 - L'UNION 4 FRONTON</b>    |              |                          |
| 31                               | 31077        | Le Born                  |
| 31                               | 31079        | Bouloc                   |
| 31                               | 31091        | Bruguières               |
| 31                               | 31118        | Castelnau-d'Estrétefonds |
| 31                               | 31202        | Fronton                  |
| 31                               | 31211        | Gargas                   |
| 31                               | 31230        | Gratentour               |
| 31                               | 31515        | Saint-Rustice            |
| 31                               | 31516        | Saint-Sauveur            |
| 31                               | 31563        | Vacquiers                |
| 31                               | 31579        | Villariès                |
| 31                               | 31581        | Villaudric               |
| 31                               | 31583        | Villematier              |
| 31                               | 31584        | Villemur-sur-Tarn        |
| 31                               | 31587        | Villeneuve-lès-Bouloc    |
| <b>VILLEF. 3 CASTANET</b>        |              |                          |
| 31                               | 31035        | Auzeville-Tolosane       |
| 31                               | 31113        | Castanet-Tolosan         |



## 31 - Département de la Haute-Garonne

### Liste des communes des secteurs d'astreinte du département

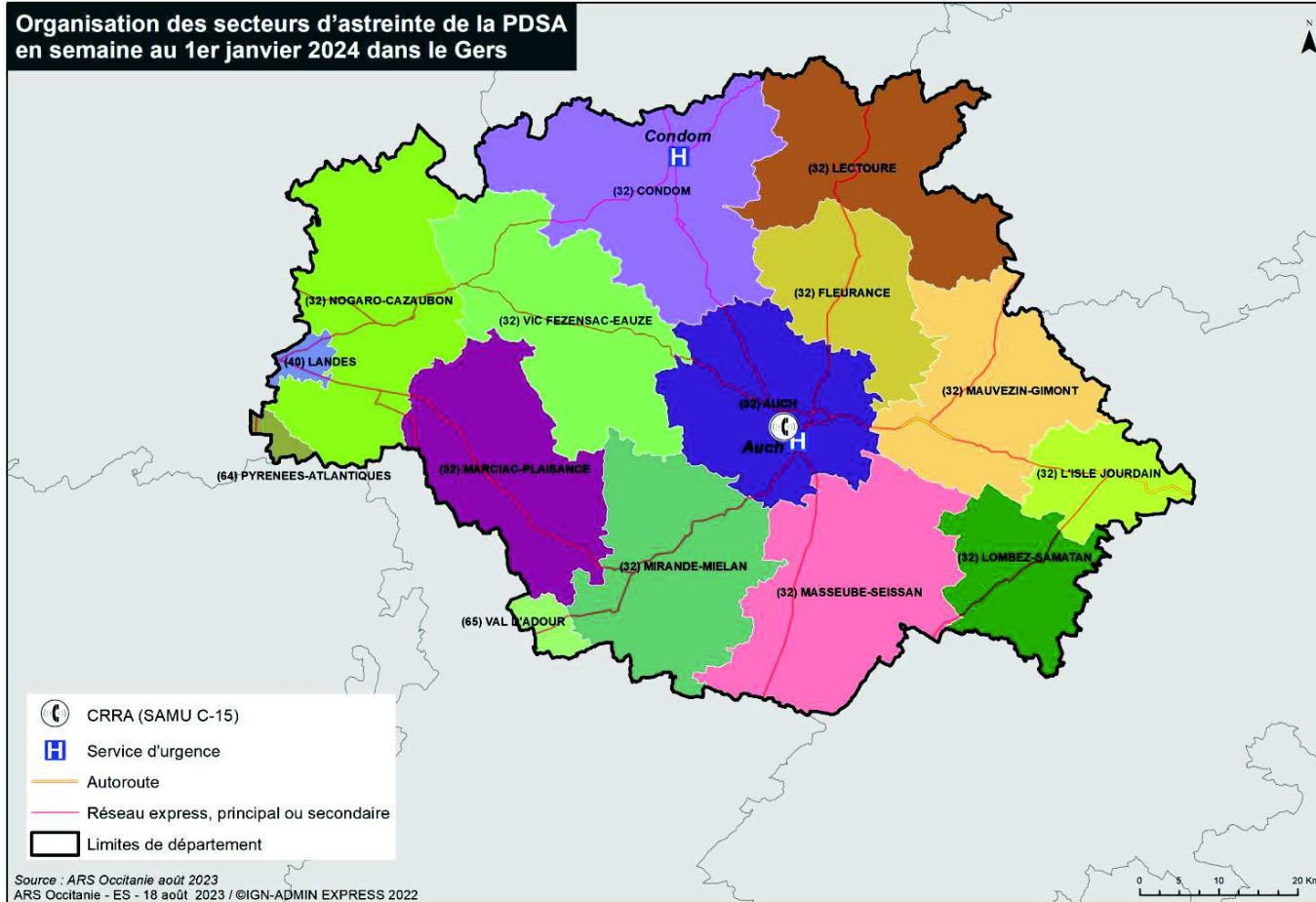
(code officiel géographique au 1er janvier 2023 - INSEE)

| Code département commune    | Code commune | Libellé commune       |
|-----------------------------|--------------|-----------------------|
| 31                          | 31409        | Péchabou              |
| <b>VILLEF. 9 AYGUEVIVES</b> |              |                       |
| 31                          | 31004        | Ayguesvives           |
| 31                          | 31048        | Baziège               |
| 31                          | 31058        | Belbèze-de-Lauragais  |
| 31                          | 31151        | Corronsac             |
| 31                          | 31161        | Deyme                 |
| 31                          | 31162        | Donneville            |
| 31                          | 31249        | Labastide-Beauvoir    |
| 31                          | 31366        | Montbrun-Lauragais    |
| 31                          | 31381        | Montgiscard           |
| 31                          | 31384        | Montlaur              |
| 31                          | 31429        | Pompertuzat           |
| 31                          | 31437        | Pouze                 |
| <b>VILLEF. 10 LACROIX</b>   |              |                       |
| 31                          | 31025        | Aureville             |
| 31                          | 31227        | Goyrans               |
| 31                          | 31259        | Lacroix-Falgarde      |
| 31                          | 31340        | Mervilla              |
| 31                          | 31411        | Pechbusque            |
| 31                          | 31446        | Ramonville-Saint-Agne |
| 31                          | 31448        | Rebigue               |
| 31                          | 31575        | Vieille-Toulouse      |
| 31                          | 31578        | Vigoulet-Auzil        |



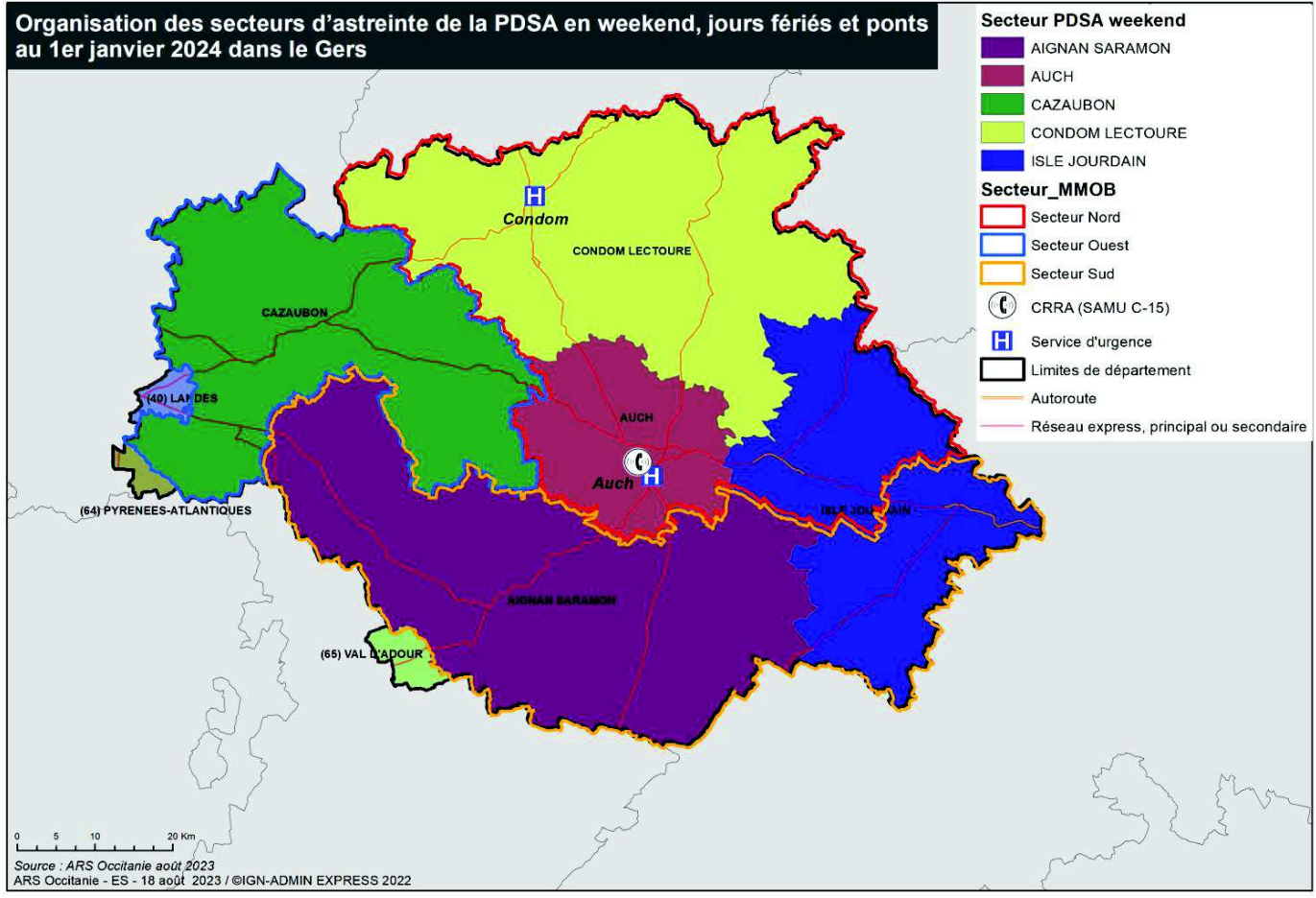
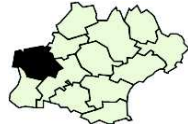
# 32 - Département du Gers

## CARTOGRAPHIE



# 32 - Département du Gers

## CARTOGRAPHIE



Agence Régionale de Santé Occitanie

Cahier des charges régional de la permanence des soins ambulatoires 2024-2028

ANX DPT32 - page 94



## 32 - Département du Gers

### Planning de régulation Médicale PDSA

| Mois     | Janvier | Février | Mars | Avril | Mai | Juin | Juillet | Aout | Septembre | Octobre | Novembre | Décembre |
|----------|---------|---------|------|-------|-----|------|---------|------|-----------|---------|----------|----------|
| Planning | A       | A       | A    | A     | A   | A    | A       | A    | A         | A       | A        | A        |

#### Nombre de régulateur par heure

| Planning A |                      |          |        |                          |
|------------|----------------------|----------|--------|--------------------------|
|            | Du lundi<br>au jeudi | Vendredi | Samedi | Dimanche,<br>Férié, Pont |
| 00:00      |                      |          |        |                          |
| 01:00      |                      |          |        |                          |
| 02:00      |                      |          |        |                          |
| 03:00      |                      |          |        |                          |
| 04:00      |                      |          |        |                          |
| 05:00      |                      |          |        |                          |
| 06:00      |                      |          |        |                          |
| 07:00      |                      |          |        |                          |
| 08:00      |                      |          |        | 2                        |
| 09:00      |                      |          |        | 2                        |
| 10:00      |                      |          |        | 2                        |
| 11:00      |                      |          |        | 2                        |
| 12:00      |                      |          | 2      | 2                        |
| 13:00      |                      |          | 2      | 2                        |
| 14:00      |                      |          | 2      | 2                        |
| 15:00      |                      |          | 2      | 2                        |
| 16:00      |                      |          | 1      | 1                        |
| 17:00      |                      |          | 1      | 1                        |
| 18:00      |                      |          | 1      | 1                        |
| 19:00      |                      |          | 1      | 1                        |
| 20:00      | 1                    | 1        | 1      | 1                        |
| 21:00      | 1                    | 1        | 1      | 1                        |
| 22:00      | 1                    | 1        | 1      | 1                        |
| 23:00      | 1                    | 1        | 1      | 1                        |

#### Spécificité

**Régulation 0h-8h assurée par le 47**

Association départementale de régulation libérale

**Association Départementale des Urgences Médicales du Gers (ADUM 32)**



## 32 - Département du Gers

### Organisation de l'effectif PDSA

| Secteurs (terminologie ORDIGARD)  | Semaine : 20h-22h |                                |                         | Samedi : 12h – 20h |                                |                         | Dim et JF/pont : 8h -20h |                                |                         | WE et JF/pont : 20h-22h |                                |                         | Niveau d'indemnité |
|-----------------------------------|-------------------|--------------------------------|-------------------------|--------------------|--------------------------------|-------------------------|--------------------------|--------------------------------|-------------------------|-------------------------|--------------------------------|-------------------------|--------------------|
|                                   | Nbre d'Astreiutes | Type d'astreute (implantation) | Montant de l'Astreute € | Nbre d'Astreiutes  | Type d'astreute (implantation) | Montant de l'Astreute € | Nbre d'Astreiutes        | Type d'astreute (implantation) | Montant de l'Astreute € | Nbre d'Astreiutes       | Type d'astreute (implantation) | Montant de l'Astreute € |                    |
| AUCH                              | 1                 | EM (cab)                       | 50                      |                    |                                |                         |                          |                                |                         |                         |                                |                         | Base régionale     |
| MAUVEZIN-GIMONT                   | 1                 | EM (cab)                       | 50                      |                    |                                |                         |                          |                                |                         |                         |                                |                         |                    |
| L'ISLE-JOURDAIN                   | 1                 | EM (cab)                       | 50                      |                    |                                |                         |                          |                                |                         |                         |                                |                         |                    |
| LOMBEZ - SAMATAN                  | 1                 | EM (cab)                       | 0                       |                    |                                |                         |                          |                                |                         |                         |                                |                         |                    |
| MASSEUBE-SEISSAN                  | 1                 | EM (cab)                       | 50                      |                    |                                |                         |                          |                                |                         |                         |                                |                         |                    |
| MIRANDE-MIELAN                    | 1                 | EM (cab)                       | 50                      |                    |                                |                         |                          |                                |                         |                         |                                |                         |                    |
| MARCIAC-PLAISANCE                 | 1                 | EM (cab)                       | 50                      |                    |                                |                         |                          |                                |                         |                         |                                |                         |                    |
| NOGARO-CAZAUBON                   | 1                 | EM (cab)                       | 50                      |                    |                                |                         |                          |                                |                         |                         |                                |                         |                    |
| VIC FEZENSAC-EAUZE                | 1                 | EM (cab)                       | 50                      |                    |                                |                         |                          |                                |                         |                         |                                |                         |                    |
| CONDOM                            | 1                 | EM (cab)                       | 50                      |                    |                                |                         |                          |                                |                         |                         |                                |                         |                    |
| LECTOURE                          | 1                 | EM (cab)                       | 50                      |                    |                                |                         |                          |                                |                         |                         |                                |                         |                    |
| FLEURANCE                         | 1                 | EM (cab)                       | 50                      |                    |                                |                         |                          |                                |                         |                         |                                |                         |                    |
| SECTEURS FIXE WE (1)              |                   |                                |                         | 5                  | EP (cab)                       | 120                     | 5                        | EP (cab)                       | 180                     | 5                       | EP (cab)                       | 50                      | Majoré             |
| SECTEURS MEDECIN MOBILE (2)       |                   |                                |                         | 3                  | EMOB                           | 584                     | 3                        | EMOB                           | 876                     | 3                       | EMOB                           | 146                     |                    |
| Nombre total de ligne d'astreutes | 12                |                                |                         | 8                  |                                |                         | 8                        |                                |                         | 8                       |                                |                         |                    |

(1) SECTEURS WE FIXE:

AUCH = AUCH  
 ISLE JOURDAIN = ISLE JOURDAIN / LOMBEZ-SAMATAN / MAUVEZIN-GIMONT  
 CONDOM LECTOURE = CONDOM / LECTOURE / FLEURANCE  
 CAZAUBON = NOGARO-CAZAUBON / VIC FEZENSAC-EAUZE  
 AIGNAN SARAMON = MARCIAC-PLAISANCE / MASSEUBE-SEISSAN / MIRANDE-MIELAN

(2) secteurs NORD - SUD - OUEST

#### Légende

Type d'astreute :

EM = Effecteur mixte

EP = Effecteur posté

EMOB = Effecteur mobile

Implantation :

Cab = Cabinet médical

SH = structures hospitalières



## 32 - Département du Gers

### Liste des communes des secteurs d'astreinte du département

(code officiel géographique au 1er janvier 2023 - INSEE)

| Code département commune | Code commune | Libellé commune             |
|--------------------------|--------------|-----------------------------|
| <b>AUCH</b>              |              |                             |
| 32                       | 32003        | Antras                      |
| 32                       | 32013        | Auch                        |
| 32                       | 32029        | Barran                      |
| 32                       | 32054        | Biran                       |
| 32                       | 32065        | Le Brouilh-Monbert          |
| 32                       | 32089        | Castillon-Massas            |
| 32                       | 32091        | Castin                      |
| 32                       | 32117        | Duran                       |
| 32                       | 32162        | Jegun                       |
| 32                       | 32183        | Lahitte                     |
| 32                       | 32200        | Lasséran                    |
| 32                       | 32201        | Lasseube-Propre             |
| 32                       | 32204        | Lavardens                   |
| 32                       | 32207        | Leboulin                    |
| 32                       | 32251        | Mérens                      |
| 32                       | 32279        | Montaut-les-Créneaux        |
| 32                       | 32282        | Montégut                    |
| 32                       | 32301        | Ordan-Larroque              |
| 32                       | 32307        | Pavie                       |
| 32                       | 32312        | Pessan                      |
| 32                       | 32316        | Peyrusse-Massas             |
| 32                       | 32331        | Preignan                    |
| 32                       | 32348        | Roquelaure                  |
| 32                       | 32381        | Saint-Jean-le-Comtal        |
| 32                       | 32384        | Saint-Lary                  |
| <b>CONDOM</b>            |              |                             |
| 32                       | 32024        | Ayguetinte                  |
| 32                       | 32035        | Beaucaire                   |
| 32                       | 32037        | Beaumont                    |
| 32                       | 32044        | Béraud                      |
| 32                       | 32052        | Bezolles                    |
| 32                       | 32057        | Blaziert                    |
| 32                       | 32059        | Bonas                       |
| 32                       | 32075        | Cassaigne                   |
| 32                       | 32079        | Castelnau d'Auzan Labarrère |
| 32                       | 32080        | Castelnau-sur-l'Auvignon    |
| 32                       | 32083        | Castéra-Verduzan            |
| 32                       | 32095        | Caussens                    |
| 32                       | 32102        | Cézan                       |
| 32                       | 32107        | Condom                      |
| 32                       | 32133        | Fourcès                     |
| 32                       | 32143        | Gazaupouy                   |



## 32 - Département du Gers

### Liste des communes des secteurs d'astreinte du département

(code officiel géographique au 1er janvier 2023 - INSEE)

| Code département commune | Code commune | Libellé commune        |
|--------------------------|--------------|------------------------|
| 32                       | 32149        | Gondrin                |
| 32                       | 32166        | Justian                |
| 32                       | 32178        | Lagardère              |
| 32                       | 32180        | Lagraulet-du-Gers      |
| 32                       | 32194        | Larressingle           |
| 32                       | 32196        | Larroque-Saint-Sernin  |
| 32                       | 32197        | Larroque-sur-l'Osse    |
| 32                       | 32203        | Lauraët                |
| 32                       | 32212        | Ligardes               |
| 32                       | 32224        | Maignaut-Tauzia        |
| 32                       | 32230        | Mansencôme             |
| 32                       | 32290        | Montréal               |
| 32                       | 32292        | Mouchan                |
| 32                       | 32345        | La Romieu              |
| 32                       | 32350        | Roquepine              |
| 32                       | 32351        | Roques                 |
| 32                       | 32352        | Rozès                  |
| 32                       | 32400        | Saint-Orens-Pouy-Petit |
| 32                       | 32402        | Saint-Paul-de-Baïse    |
| 32                       | 32404        | Saint-Puy              |
| 32                       | 32459        | Valence-sur-Baïse      |
| <b>FLEURANCE</b>         |              |                        |
| 32                       | 32014        | Augnax                 |
| 32                       | 32066        | Brugnens               |
| 32                       | 32078        | Castelnau-d'Arbieu     |
| 32                       | 32101        | Céran                  |
| 32                       | 32112        | Crastes                |
| 32                       | 32132        | Fleurance              |
| 32                       | 32142        | Gavarret-sur-Aulouste  |
| 32                       | 32150        | Goutz                  |
| 32                       | 32184        | Lalanne                |
| 32                       | 32188        | Lamothe-Goas           |
| 32                       | 32232        | Maravat                |
| 32                       | 32255        | Miramont-Latour        |
| 32                       | 32258        | Mirepoix               |
| 32                       | 32286        | Montestruc-sur-Gers    |
| 32                       | 32298        | Nougaroulet            |
| 32                       | 32306        | Pauilhac               |
| 32                       | 32318        | Pis                    |
| 32                       | 32329        | Préchac                |
| 32                       | 32335        | Puycasquier            |
| 32                       | 32337        | Puységur               |
| 32                       | 32341        | Réjaumont              |



## 32 - Département du Gers

### Liste des communes des secteurs d'astreinte du département

(code officiel géographique au 1er janvier 2023 - INSEE)

| Code département commune | Code commune | Libellé commune       |
|--------------------------|--------------|-----------------------|
| 32                       | 32347        | Roquefort             |
| 32                       | 32368        | Sainte-Christie       |
| 32                       | 32405        | Sainte-Radegonde      |
| 32                       | 32417        | La Sauvetat           |
| 32                       | 32441        | Taybosc               |
| 32                       | 32453        | Tourrenquets          |
| 32                       | 32457        | Urdens                |
| LECTOURE                 |              |                       |
| 32                       | 32023        | Avezan                |
| 32                       | 32047        | Berrac                |
| 32                       | 32055        | Bivès                 |
| 32                       | 32068        | Cadeilhan             |
| 32                       | 32082        | Castéra-Lectourois    |
| 32                       | 32084        | Castéron              |
| 32                       | 32085        | Castet-Arrouy         |
| 32                       | 32129        | Estramiac             |
| 32                       | 32131        | Flamarens             |
| 32                       | 32139        | Gaudonville           |
| 32                       | 32146        | Gimbrède              |
| 32                       | 32158        | L'Isle-Bouzon         |
| 32                       | 32176        | Lagarde               |
| 32                       | 32195        | Larroque-Engalin      |
| 32                       | 32208        | Lectoure              |
| 32                       | 32223        | Magnas                |
| 32                       | 32239        | Marsolan              |
| 32                       | 32241        | Mas-d'Auvignon        |
| 32                       | 32248        | Mauroux               |
| 32                       | 32253        | Miradoux              |
| 32                       | 32311        | Pergain-Taillac       |
| 32                       | 32313        | Pessoulens            |
| 32                       | 32314        | Peyrecave             |
| 32                       | 32320        | Plieux                |
| 32                       | 32328        | Pouy-Roquelaure       |
| 32                       | 32358        | Saint-Antoine         |
| 32                       | 32364        | Saint-Avit-Frandat    |
| 32                       | 32370        | Saint-Clar            |
| 32                       | 32371        | Saint-Créac           |
| 32                       | 32385        | Saint-Léonard         |
| 32                       | 32391        | Saint-Martin-de-Goyne |
| 32                       | 32395        | Sainte-Mère           |
| 32                       | 32396        | Saint-Mézard          |
| 32                       | 32429        | Sempesserre           |
| 32                       | 32442        | Terraube              |



## 32 - Département du Gers

### Liste des communes des secteurs d'astreinte du département

(code officiel géographique au 1er janvier 2023 - INSEE)

| Code département commune | Code commune | Libellé commune        |
|--------------------------|--------------|------------------------|
| 32                       | 32452        | Tournecoupe            |
| 82                       | 82074        | Gramont                |
| <b>L'ISLE JOURDAIN</b>   |              |                        |
| 32                       | 32016        | Auradé                 |
| 32                       | 32038        | Beaupuy                |
| 32                       | 32090        | Castillon-Savès        |
| 32                       | 32105        | Clermont-Savès         |
| 32                       | 32121        | Endoufielle            |
| 32                       | 32134        | Frégouville            |
| 32                       | 32160        | L'Isle-Jourdain        |
| 32                       | 32210        | Lias                   |
| 32                       | 32234        | Marestaing             |
| 32                       | 32268        | Monferran-Savès        |
| 32                       | 32334        | Pujaudran              |
| 32                       | 32339        | Razengues              |
| 32                       | 32425        | Ségoufielle            |
| <b>LOMBEZ - SAMATAN</b>  |              |                        |
| 32                       | 32051        | Bézéril                |
| 32                       | 32069        | Cadeillan              |
| 32                       | 32098        | Cazaux-Savès           |
| 32                       | 32124        | Espaon                 |
| 32                       | 32138        | Garravet               |
| 32                       | 32171        | Labastide-Savès        |
| 32                       | 32182        | Lahas                  |
| 32                       | 32206        | Laymont                |
| 32                       | 32213        | Lombez                 |
| 32                       | 32261        | Monblanc               |
| 32                       | 32276        | Montadet               |
| 32                       | 32277        | Montamat               |
| 32                       | 32284        | Montégut-Savès         |
| 32                       | 32289        | Montpézat              |
| 32                       | 32295        | Nizas                  |
| 32                       | 32297        | Noilhan                |
| 32                       | 32308        | Pébéès                 |
| 32                       | 32321        | Polastron              |
| 32                       | 32322        | Pompiac                |
| 32                       | 32336        | Puylausic              |
| 32                       | 32356        | Saint-André            |
| 32                       | 32386        | Saint-Lizier-du-Planté |
| 32                       | 32387        | Saint-Loube            |
| 32                       | 32407        | Saint-Soulan           |
| 32                       | 32410        | Samatan                |
| 32                       | 32418        | Sauveterre             |





## 32 - Département du Gers

### Liste des communes des secteurs d'astreinte du département

(code officiel géographique au 1er janvier 2023 - INSEE)

| Code département commune   | Code commune | Libellé commune     |
|----------------------------|--------------|---------------------|
| 32                         | 32420        | Sauvimont           |
| 32                         | 32421        | Savignac-Mona       |
| 32                         | 32432        | Seysse-Savès        |
| <b>MARCIAC - PLAISANCE</b> |              |                     |
| 32                         | 32001        | Aignan              |
| 32                         | 32008        | Armentieux          |
| 32                         | 32009        | Armous-et-Cau       |
| 32                         | 32032        | Bassoues            |
| 32                         | 32036        | Beaumarchés         |
| 32                         | 32058        | Blousson-Sérian     |
| 32                         | 32063        | Bouzon-Gellenave    |
| 32                         | 32070        | Cahuzac-sur-Adour   |
| 32                         | 32081        | Castelnave          |
| 32                         | 32099        | Cazaux-Villecomtal  |
| 32                         | 32109        | Couloumé-Mondebat   |
| 32                         | 32111        | Courties            |
| 32                         | 32135        | Fustérouau          |
| 32                         | 32136        | Galiac              |
| 32                         | 32144        | Gazax-et-Baccarisse |
| 32                         | 32151        | Goux                |
| 32                         | 32161        | Izotges             |
| 32                         | 32163        | Jû-Belloc           |
| 32                         | 32164        | Juillac             |
| 32                         | 32174        | Ladevèze-Rivière    |
| 32                         | 32175        | Ladevèze-Ville      |
| 32                         | 32199        | Lasserade           |
| 32                         | 32205        | Laveraët            |
| 32                         | 32217        | Louslitges          |
| 32                         | 32218        | Loussous-Débat      |
| 32                         | 32233        | Marcjac             |
| 32                         | 32235        | Margouët-Meymes     |
| 32                         | 32240        | Mascaras            |
| 32                         | 32273        | Monlezun            |
| 32                         | 32303        | Pallanne            |
| 32                         | 32317        | Peyrusse-Vieille    |
| 32                         | 32319        | Plaisance           |
| 32                         | 32325        | Pouydraguin         |
| 32                         | 32330        | Préchac-sur-Adour   |
| 32                         | 32342        | Ricourt             |
| 32                         | 32354        | Sabazan             |
| 32                         | 32362        | Saint-Aunix-Lengros |
| 32                         | 32367        | Saint-Christaud     |
| 32                         | 32383        | Saint-Justin        |



## 32 - Département du Gers

### Liste des communes des secteurs d'astreinte du département

(code officiel géographique au 1er janvier 2023 - INSEE)

| Code département commune | Code commune | Libellé commune         |
|--------------------------|--------------|-------------------------|
| 32                       | 32403        | Saint-Pierre-d'Aubézies |
| 32                       | 32422        | Scieurac-et-Flourès     |
| 32                       | 32427        | Sembouès                |
| 32                       | 32440        | Tasque                  |
| 32                       | 32443        | Termes-d'Armagnac       |
| 32                       | 32445        | Tieste-Uragnoux         |
| 32                       | 32446        | Tillac                  |
| 32                       | 32450        | Tourdun                 |
| 32                       | 32455        | Troncens                |
| MASSEUBE - SEISSAN       |              |                         |
| 32                       | 32010        | Arrouède                |
| 32                       | 32015        | Aujan-Mournède          |
| 32                       | 32018        | Aurimont                |
| 32                       | 32019        | Auterive                |
| 32                       | 32040        | Bédéchan                |
| 32                       | 32041        | Bellegarde              |
| 32                       | 32048        | Betcave-Aguin           |
| 32                       | 32053        | Bézues-Bajon            |
| 32                       | 32060        | Boucagnères             |
| 32                       | 32061        | Boulaur                 |
| 32                       | 32067        | Cabas-Loumassès         |
| 32                       | 32076        | Castelnaud-Barbarens    |
| 32                       | 32103        | Chélan                  |
| 32                       | 32114        | Cuélas                  |
| 32                       | 32118        | Durban                  |
| 32                       | 32122        | Esclassan-Labastide     |
| 32                       | 32130        | Faget-Abbatial          |
| 32                       | 32140        | Gaujac                  |
| 32                       | 32141        | Gaujan                  |
| 32                       | 32153        | Haulies                 |
| 32                       | 32169        | Labarthe                |
| 32                       | 32185        | Lalanne-Arqué           |
| 32                       | 32186        | Lamaguère               |
| 32                       | 32198        | Lartigue                |
| 32                       | 32216        | Lourties-Monbrun        |
| 32                       | 32228        | Manent-Montané          |
| 32                       | 32242        | Masseube                |
| 32                       | 32250        | Meilhan                 |
| 32                       | 32260        | Monbardon               |
| 32                       | 32266        | Moncorneil-Grazan       |
| 32                       | 32267        | Monferran-Plavès        |
| 32                       | 32270        | Mongausy                |
| 32                       | 32272        | Monlaur-Bernet          |



## 32 - Département du Gers

### Liste des communes des secteurs d'astreinte du département

(code officiel géographique au 1er janvier 2023 - INSEE)

| Code département commune | Code commune | Libellé commune     |
|--------------------------|--------------|---------------------|
| 32                       | 32280        | Mont-d'Astarac      |
| 32                       | 32287        | Monties             |
| 32                       | 32300        | Orbessan            |
| 32                       | 32302        | Ornézan             |
| 32                       | 32304        | Panassac            |
| 32                       | 32309        | Pellefigue          |
| 32                       | 32324        | Ponsan-Soubiran     |
| 32                       | 32327        | Pouy-Loubrin        |
| 32                       | 32353        | Sabaillan           |
| 32                       | 32361        | Saint-Arroman       |
| 32                       | 32365        | Saint-Blancard      |
| 32                       | 32374        | Saint-Élix          |
| 32                       | 32392        | Saint-Martin-Gimois |
| 32                       | 32409        | Samaran             |
| 32                       | 32411        | Sansan              |
| 32                       | 32412        | Saramon             |
| 32                       | 32413        | Sarcos              |
| 32                       | 32426        | Seissan             |
| 32                       | 32428        | Sémézies-Cachan     |
| 32                       | 32430        | Sère                |
| 32                       | 32433        | Simorre             |
| 32                       | 32438        | Tachaires           |
| 32                       | 32447        | Tirent-Pontéjac     |
| 32                       | 32451        | Tournan             |
| 32                       | 32454        | Traversères         |
| 32                       | 32465        | Villefranche        |
| 32                       | 32468        | Aussos              |
| <b>MAUVEZIN - GIMONT</b> |              |                     |
| 32                       | 32002        | Ansan               |
| 32                       | 32007        | Ardizas             |
| 32                       | 32012        | Aubiet              |
| 32                       | 32021        | Avensac             |
| 32                       | 32026        | Bajonnette          |
| 32                       | 32056        | Blanquefort         |
| 32                       | 32092        | Catonvielle         |
| 32                       | 32106        | Cologne             |
| 32                       | 32120        | Encausse            |
| 32                       | 32123        | Escorneboeuf        |
| 32                       | 32147        | Gimont              |
| 32                       | 32148        | Giscaro             |
| 32                       | 32154        | Homps               |
| 32                       | 32157        | L'Isle-Arné         |
| 32                       | 32165        | Juilles             |



## 32 - Département du Gers

### Liste des communes des secteurs d'astreinte du département

(code officiel géographique au 1er janvier 2023 - INSEE)

| Code département commune | Code commune | Libellé commune        |
|--------------------------|--------------|------------------------|
| 32                       | 32173        | Labrihe                |
| 32                       | 32221        | Lussan                 |
| 32                       | 32229        | Mansempuy              |
| 32                       | 32237        | Marsan                 |
| 32                       | 32247        | Maurens                |
| 32                       | 32249        | Mauvezin               |
| 32                       | 32262        | Monbrun                |
| 32                       | 32269        | Monfort                |
| 32                       | 32288        | Montiron               |
| 32                       | 32349        | Roquelaure-Saint-Aubin |
| 32                       | 32357        | Sainte-Anne            |
| 32                       | 32359        | Saint-Antonin          |
| 32                       | 32366        | Saint-Brès             |
| 32                       | 32372        | Saint-Cricq            |
| 32                       | 32376        | Sainte-Gemme           |
| 32                       | 32377        | Saint-Georges          |
| 32                       | 32379        | Saint-Germier          |
| 32                       | 32388        | Sainte-Marie           |
| 32                       | 32399        | Saint-Orens            |
| 32                       | 32406        | Saint-Sauvy            |
| 32                       | 32416        | Sarrant                |
| 32                       | 32431        | Séremputy              |
| 32                       | 32435        | Sirac                  |
| 32                       | 32436        | Solomiac               |
| 32                       | 32444        | Thoux                  |
| 32                       | 32448        | Touget                 |
| 32                       | 32467        | Saint-Caprais          |
| <b>MIRANDE - MIELAN</b>  |              |                        |
| 32                       | 32020        | Aux-Aussat             |
| 32                       | 32028        | Barcugnan              |
| 32                       | 32030        | Bars                   |
| 32                       | 32034        | Bazugues               |
| 32                       | 32042        | Belloc-Saint-Clamens   |
| 32                       | 32045        | Berdoues               |
| 32                       | 32077        | Castelnau-d'Anglès     |
| 32                       | 32086        | Castex                 |
| 32                       | 32104        | Clermont-Pouyguillès   |
| 32                       | 32116        | Duffort                |
| 32                       | 32126        | Estampes               |
| 32                       | 32128        | Estipouy               |
| 32                       | 32156        | Idrac-Respaillès       |
| 32                       | 32159        | L'Isle-de-Noé          |
| 32                       | 32167        | Laas                   |



## 32 - Département du Gers

### Liste des communes des secteurs d'astreinte du département

(code officiel géographique au 1er janvier 2023 - INSEE)

| Code département commune | Code commune | Libellé commune       |
|--------------------------|--------------|-----------------------|
| 32                       | 32172        | Labéjan               |
| 32                       | 32177        | Lagarde-Hachan        |
| 32                       | 32181        | Laguian-Mazous        |
| 32                       | 32187        | Lamazère              |
| 32                       | 32215        | Loubersan             |
| 32                       | 32226        | Manas-Bastanous       |
| 32                       | 32238        | Marseillan            |
| 32                       | 32252        | Miélan                |
| 32                       | 32254        | Miramont-d'Astarac    |
| 32                       | 32256        | Mirande               |
| 32                       | 32263        | Moncassin             |
| 32                       | 32265        | Monclar-sur-Losse     |
| 32                       | 32275        | Monpardiac            |
| 32                       | 32278        | Montaut               |
| 32                       | 32281        | Mont-de-Marrast       |
| 32                       | 32285        | Montesquiou           |
| 32                       | 32293        | Mouchès               |
| 32                       | 32323        | Ponsampère            |
| 32                       | 32326        | Pouylebon             |
| 32                       | 32355        | Sadeillan             |
| 32                       | 32363        | Sainte-Aurence-Cazaux |
| 32                       | 32373        | Sainte-Dode           |
| 32                       | 32375        | Saint-Élix-Theux      |
| 32                       | 32389        | Saint-Martin          |
| 32                       | 32393        | Saint-Maur            |
| 32                       | 32394        | Saint-Médard          |
| 32                       | 32397        | Saint-Michel          |
| 32                       | 32401        | Saint-Ost             |
| 32                       | 32415        | Sarraguzan            |
| 32                       | 32419        | Sauviac               |
| 32                       | 32466        | Viozan                |
| <b>NOGARO - CAZAUBON</b> |              |                       |
| 32                       | 32005        | Arblade-le-Haut       |
| 32                       | 32017        | Aurensan              |
| 32                       | 32025        | Ayzieu                |
| 32                       | 32046        | Bernède               |
| 32                       | 32049        | Bétous                |
| 32                       | 32062        | Bourrouillan          |
| 32                       | 32087        | Castex-d'Armagnac     |
| 32                       | 32093        | Caumont               |
| 32                       | 32094        | Caupenne-d'Armagnac   |
| 32                       | 32096        | Cazaubon              |
| 32                       | 32108        | Corneillan            |



## 32 - Département du Gers

### Liste des communes des secteurs d'astreinte du département

(code officiel géographique au 1er janvier 2023 - INSEE)

| Code département commune    | Code commune | Libellé commune            |
|-----------------------------|--------------|----------------------------|
| 32                          | 32113        | Cravencères                |
| 32                          | 32127        | Estang                     |
| 32                          | 32145        | Gée-Rivière                |
| 32                          | 32155        | Le Houga                   |
| 32                          | 32170        | Labarthète                 |
| 32                          | 32189        | Lannemaignan               |
| 32                          | 32191        | Lanne-Soubiran             |
| 32                          | 32192        | Lannux                     |
| 32                          | 32193        | Larée                      |
| 32                          | 32202        | Laujuzan                   |
| 32                          | 32209        | Lelin-Lapujolle            |
| 32                          | 32211        | Lias-d'Armagnac            |
| 32                          | 32214        | Loubédat                   |
| 32                          | 32220        | Luppé-Violles              |
| 32                          | 32222        | Magnan                     |
| 32                          | 32236        | Marguestau                 |
| 32                          | 32243        | Mauléon-d'Armagnac         |
| 32                          | 32244        | Maulichères                |
| 32                          | 32245        | Maumusson-Laguian          |
| 32                          | 32246        | Maupas                     |
| 32                          | 32264        | Monclar                    |
| 32                          | 32271        | Monguilhem                 |
| 32                          | 32274        | Monlezun-d'Armagnac        |
| 32                          | 32291        | Mormès                     |
| 32                          | 32296        | Nogaro                     |
| 32                          | 32305        | Panjas                     |
| 32                          | 32310        | Perchède                   |
| 32                          | 32344        | Riscle (Cannet)            |
| 32                          | 32369        | Sainte-Christie-d'Armagnac |
| 32                          | 32378        | Saint-Germé                |
| 32                          | 32380        | Saint-Griède               |
| 32                          | 32390        | Saint-Martin-d'Armagnac    |
| 32                          | 32398        | Saint-Mont                 |
| 32                          | 32408        | Salles-d'Armagnac          |
| 32                          | 32414        | Sarragachies               |
| 32                          | 32434        | Sion                       |
| 32                          | 32437        | Sorbets                    |
| 32                          | 32439        | Tarsac                     |
| 32                          | 32449        | Toujouse                   |
| 32                          | 32458        | Urgosse                    |
| 32                          | 32463        | Viella                     |
| <b>VIC FEZENSAC - EAUZE</b> |              |                            |
| 32                          | 32022        | Avéron-Bergelle            |



## 32 - Département du Gers

### Liste des communes des secteurs d'astreinte du département

(code officiel géographique au 1er janvier 2023 - INSEE)

| Code département commune | Code commune | Libellé commune     |
|--------------------------|--------------|---------------------|
| 32                       | 32031        | Bascous             |
| 32                       | 32033        | Bazian              |
| 32                       | 32043        | Belmont             |
| 32                       | 32064        | Bretagne-d'Armagnac |
| 32                       | 32071        | Caillavet           |
| 32                       | 32072        | Callian             |
| 32                       | 32073        | Campagne-d'Armagnac |
| 32                       | 32088        | Castillon-Debats    |
| 32                       | 32097        | Cazaux-d'Anglès     |
| 32                       | 32100        | Cazeneuve           |
| 32                       | 32110        | Courrensan          |
| 32                       | 32115        | Dému                |
| 32                       | 32119        | Eauze               |
| 32                       | 32125        | Espas               |
| 32                       | 32190        | Lannepax            |
| 32                       | 32219        | Lupiac              |
| 32                       | 32227        | Manciet             |
| 32                       | 32231        | Marambat            |
| 32                       | 32257        | Mirannes            |
| 32                       | 32294        | Mourède             |
| 32                       | 32299        | Noulens             |
| 32                       | 32315        | Peyrusse-Grande     |
| 32                       | 32332        | Préneron            |
| 32                       | 32338        | Ramouzens           |
| 32                       | 32340        | Réans               |
| 32                       | 32343        | Riguepeu            |
| 32                       | 32346        | Roquebrune          |
| 32                       | 32360        | Saint-Arailles      |
| 32                       | 32382        | Saint-Jean-Poutge   |
| 32                       | 32423        | Séailles            |
| 32                       | 32456        | Tudelle             |
| 32                       | 32462        | Vic-Fezensac        |

| EMOB - SECTEUR NORD |       |                    |
|---------------------|-------|--------------------|
| 32                  | 32003 | Antras             |
| 32                  | 32013 | Auch               |
| 32                  | 32029 | Barran             |
| 32                  | 32054 | Biran              |
| 32                  | 32065 | Le Brouilh-Monbert |
| 32                  | 32089 | Castillon-Massas   |
| 32                  | 32091 | Castin             |
| 32                  | 32117 | Duran              |
| 32                  | 32162 | Jegun              |



## 32 - Département du Gers

### Liste des communes des secteurs d'astreinte du département

(code officiel géographique au 1er janvier 2023 - INSEE)

| Code département commune | Code commune | Libellé commune             |
|--------------------------|--------------|-----------------------------|
| 32                       | 32183        | Lahitte                     |
| 32                       | 32200        | Lasséran                    |
| 32                       | 32201        | Lasseube-Propre             |
| 32                       | 32204        | Lavardens                   |
| 32                       | 32207        | Leboulin                    |
| 32                       | 32251        | Mérens                      |
| 32                       | 32279        | Montaut-les-Créneaux        |
| 32                       | 32282        | Montégut                    |
| 32                       | 32301        | Ordan-Larroque              |
| 32                       | 32307        | Pavie                       |
| 32                       | 32312        | Pessan                      |
| 32                       | 32316        | Peyrusse-Massas             |
| 32                       | 32331        | Preignan                    |
| 32                       | 32348        | Roquelaure                  |
| 32                       | 32381        | Saint-Jean-le-Comtal        |
| 32                       | 32384        | Saint-Lary                  |
| 32                       | 32024        | Ayguetinte                  |
| 32                       | 32035        | Beaucaire                   |
| 32                       | 32037        | Beaumont                    |
| 32                       | 32044        | Béraud                      |
| 32                       | 32052        | Bezolles                    |
| 32                       | 32057        | Blaziert                    |
| 32                       | 32059        | Bonas                       |
| 32                       | 32075        | Cassaigne                   |
| 32                       | 32079        | Castelnau d'Auzan Labarrère |
| 32                       | 32080        | Castelnau-sur-l'Auvignon    |
| 32                       | 32083        | Castéra-Verduzan            |
| 32                       | 32095        | Caussens                    |
| 32                       | 32102        | Cézan                       |
| 32                       | 32107        | Condom                      |
| 32                       | 32133        | Fourcès                     |
| 32                       | 32143        | Gazaupouy                   |
| 32                       | 32149        | Gondrin                     |
| 32                       | 32166        | Justian                     |
| 32                       | 32178        | Lagardère                   |
| 32                       | 32180        | Lagraulet-du-Gers           |
| 32                       | 32194        | Larressingle                |
| 32                       | 32196        | Larroque-Saint-Sernin       |
| 32                       | 32197        | Larroque-sur-l'Osse         |
| 32                       | 32203        | Lauraët                     |
| 32                       | 32212        | Ligardes                    |
| 32                       | 32224        | Maignaut-Tauzia             |
| 32                       | 32230        | Mansencôme                  |





## 32 - Département du Gers

### Liste des communes des secteurs d'astreinte du département

(code officiel géographique au 1er janvier 2023 - INSEE)

| Code département commune | Code commune | Libellé commune        |
|--------------------------|--------------|------------------------|
| 32                       | 32290        | Montréal               |
| 32                       | 32292        | Mouchan                |
| 32                       | 32345        | La Romieu              |
| 32                       | 32350        | Roquepine              |
| 32                       | 32351        | Roques                 |
| 32                       | 32352        | Rozès                  |
| 32                       | 32400        | Saint-Orens-Pouy-Petit |
| 32                       | 32402        | Saint-Paul-de-Baïse    |
| 32                       | 32404        | Saint-Puy              |
| 32                       | 32459        | Valence-sur-Baïse      |
| 32                       | 32014        | Augnax                 |
| 32                       | 32066        | Brugnens               |
| 32                       | 32078        | Castelnau-d'Arbieu     |
| 32                       | 32101        | Céran                  |
| 32                       | 32112        | Crastes                |
| 32                       | 32132        | Fleurance              |
| 32                       | 32142        | Gavarret-sur-Aulouste  |
| 32                       | 32150        | Goutz                  |
| 32                       | 32184        | Lalanne                |
| 32                       | 32188        | Lamothe-Goas           |
| 32                       | 32232        | Maravat                |
| 32                       | 32255        | Miramont-Latour        |
| 32                       | 32258        | Mirepoix               |
| 32                       | 32286        | Montestruc-sur-Gers    |
| 32                       | 32298        | Nougaroulet            |
| 32                       | 32306        | Pauilhac               |
| 32                       | 32318        | Pis                    |
| 32                       | 32329        | Préchac                |
| 32                       | 32335        | Puycasquier            |
| 32                       | 32337        | Puységur               |
| 32                       | 32341        | Réjaumont              |
| 32                       | 32347        | Roquefort              |
| 32                       | 32368        | Sainte-Christie        |
| 32                       | 32405        | Sainte-Radegonde       |
| 32                       | 32417        | La Sauvetat            |
| 32                       | 32441        | Taybosc                |
| 32                       | 32453        | Tourrenquets           |
| 32                       | 32457        | Urdens                 |
| 32                       | 32023        | Avezan                 |
| 32                       | 32047        | Berrac                 |
| 32                       | 32055        | Bivès                  |
| 32                       | 32068        | Cadeilhan              |
| 32                       | 32082        | Castéra-Lectourois     |



## 32 - Département du Gers

### Liste des communes des secteurs d'astreinte du département

(code officiel géographique au 1er janvier 2023 - INSEE)

| Code département commune | Code commune | Libellé commune       |
|--------------------------|--------------|-----------------------|
| 32                       | 32084        | Castéron              |
| 32                       | 32085        | Castet-Arrouy         |
| 32                       | 32129        | Estramiac             |
| 32                       | 32131        | Flamarens             |
| 32                       | 32139        | Gaudonville           |
| 32                       | 32146        | Gimbrède              |
| 32                       | 32158        | L'Isle-Bouzon         |
| 32                       | 32176        | Lagarde               |
| 32                       | 32195        | Larroque-Engalin      |
| 32                       | 32208        | Lectoure              |
| 32                       | 32223        | Magnas                |
| 32                       | 32239        | Marsolan              |
| 32                       | 32241        | Mas-d'Auvignon        |
| 32                       | 32248        | Mauroux               |
| 32                       | 32253        | Miradoux              |
| 32                       | 32311        | Pergain-Taillac       |
| 32                       | 32313        | Pessoulens            |
| 32                       | 32314        | Peyrecave             |
| 32                       | 32320        | Plieux                |
| 32                       | 32328        | Pouy-Roquelaure       |
| 32                       | 32358        | Saint-Antoine         |
| 32                       | 32364        | Saint-Avit-Frandat    |
| 32                       | 32370        | Saint-Clar            |
| 32                       | 32371        | Saint-Créac           |
| 32                       | 32385        | Saint-Léonard         |
| 32                       | 32391        | Saint-Martin-de-Goyne |
| 32                       | 32395        | Sainte-Mère           |
| 32                       | 32396        | Saint-Mézard          |
| 32                       | 32429        | Sempesserre           |
| 32                       | 32442        | Terraube              |
| 32                       | 32452        | Tournecoupe           |
| 32                       | 32002        | Ansan                 |
| 32                       | 32007        | Ardizas               |
| 32                       | 32012        | Aubiet                |
| 32                       | 32021        | Avensac               |
| 32                       | 32026        | Bajonnette            |
| 32                       | 32056        | Blanquefort           |
| 32                       | 32092        | Catonvielle           |
| 32                       | 32106        | Cologne               |
| 32                       | 32120        | Encausse              |
| 32                       | 32123        | Escorneboeuf          |
| 32                       | 32147        | Gimont                |
| 32                       | 32148        | Giscaro               |



## 32 - Département du Gers

### Liste des communes des secteurs d'astreinte du département

(code officiel géographique au 1er janvier 2023 - INSEE)

| Code département commune    | Code commune | Libellé commune        |
|-----------------------------|--------------|------------------------|
| 32                          | 32154        | Homps                  |
| 32                          | 32157        | L'Isle-Arné            |
| 32                          | 32165        | Juilles                |
| 32                          | 32173        | Labrihe                |
| 32                          | 32221        | Lussan                 |
| 32                          | 32229        | Mansempuy              |
| 32                          | 32237        | Marsan                 |
| 32                          | 32247        | Maurens                |
| 32                          | 32249        | Mauvezin               |
| 32                          | 32262        | Monbrun                |
| 32                          | 32269        | Monfort                |
| 32                          | 32288        | Montiron               |
| 32                          | 32349        | Roquelaure-Saint-Aubin |
| 32                          | 32357        | Sainte-Anne            |
| 32                          | 32359        | Saint-Antonin          |
| 32                          | 32366        | Saint-Brès             |
| 32                          | 32372        | Saint-Cricq            |
| 32                          | 32376        | Sainte-Gemme           |
| 32                          | 32377        | Saint-Georges          |
| 32                          | 32379        | Saint-Germier          |
| 32                          | 32388        | Sainte-Marie           |
| 32                          | 32399        | Saint-Orens            |
| 32                          | 32406        | Saint-Sauvy            |
| 32                          | 32416        | Sarrant                |
| 32                          | 32431        | Séremputy              |
| 32                          | 32435        | Sirac                  |
| 32                          | 32436        | Solomiac               |
| 32                          | 32444        | Thoux                  |
| 32                          | 32448        | Touget                 |
| 32                          | 32467        | Saint-Caprais          |
| <b>EMOB - SECTEUR OUEST</b> |              |                        |
| 32                          | 32005        | Arblade-le-Haut        |
| 32                          | 32017        | Aurensan               |
| 32                          | 32025        | Ayzieu                 |
| 32                          | 32046        | Bernède                |
| 32                          | 32049        | Bétous                 |
| 32                          | 32062        | Bourrouillan           |
| 32                          | 32087        | Castex-d'Armagnac      |
| 32                          | 32093        | Caumont                |
| 32                          | 32094        | Caupenne-d'Armagnac    |
| 32                          | 32096        | Cazaubon               |
| 32                          | 32108        | Corneillan             |
| 32                          | 32113        | Cravencères            |



## 32 - Département du Gers

### Liste des communes des secteurs d'astreinte du département

(code officiel géographique au 1er janvier 2023 - INSEE)

| Code département commune | Code commune | Libellé commune            |
|--------------------------|--------------|----------------------------|
| 32                       | 32127        | Estang                     |
| 32                       | 32145        | Gée-Rivière                |
| 32                       | 32155        | Le Houga                   |
| 32                       | 32170        | Labarthète                 |
| 32                       | 32189        | Lannemaignan               |
| 32                       | 32191        | Lanne-Soubiran             |
| 32                       | 32192        | Lannux                     |
| 32                       | 32193        | Larée                      |
| 32                       | 32202        | Laujuzan                   |
| 32                       | 32209        | Lelin-Lapujolle            |
| 32                       | 32211        | Lias-d'Armagnac            |
| 32                       | 32214        | Loubédat                   |
| 32                       | 32220        | Luppé-Violles              |
| 32                       | 32222        | Magnan                     |
| 32                       | 32236        | Marguestau                 |
| 32                       | 32243        | Mauléon-d'Armagnac         |
| 32                       | 32244        | Maulichères                |
| 32                       | 32245        | Maumusson-Laguian          |
| 32                       | 32246        | Maupas                     |
| 32                       | 32264        | Monclar                    |
| 32                       | 32271        | Monguilhem                 |
| 32                       | 32274        | Monlezun-d'Armagnac        |
| 32                       | 32291        | Mormès                     |
| 32                       | 32296        | Nogaro                     |
| 32                       | 32305        | Panjas                     |
| 32                       | 32310        | Perchède                   |
| 32                       | 32344        | Riscle (Cannet)            |
| 32                       | 32369        | Sainte-Christie-d'Armagnac |
| 32                       | 32378        | Saint-Germé                |
| 32                       | 32380        | Saint-Griède               |
| 32                       | 32390        | Saint-Martin-d'Armagnac    |
| 32                       | 32398        | Saint-Mont                 |
| 32                       | 32408        | Salles-d'Armagnac          |
| 32                       | 32414        | Sarragachies               |
| 32                       | 32434        | Sion                       |
| 32                       | 32437        | Sorbets                    |
| 32                       | 32439        | Tarsac                     |
| 32                       | 32449        | Toujouse                   |
| 32                       | 32458        | Urgosse                    |
| 32                       | 32463        | Viella                     |
| 32                       | 32022        | Avéron-Bergelle            |
| 32                       | 32031        | Bascous                    |
| 32                       | 32033        | Bazian                     |



## 32 - Département du Gers

### Liste des communes des secteurs d'astreinte du département

(code officiel géographique au 1er janvier 2023 - INSEE)

| Code département commune  | Code commune | Libellé commune     |
|---------------------------|--------------|---------------------|
| 32                        | 32043        | Belmont             |
| 32                        | 32064        | Bretagne-d'Armagnac |
| 32                        | 32071        | Caillavet           |
| 32                        | 32072        | Callian             |
| 32                        | 32073        | Campagne-d'Armagnac |
| 32                        | 32088        | Castillon-Debats    |
| 32                        | 32097        | Cazaux-d'Anglès     |
| 32                        | 32100        | Cazeneuve           |
| 32                        | 32110        | Courrensan          |
| 32                        | 32115        | Dému                |
| 32                        | 32119        | Eauze               |
| 32                        | 32125        | Espas               |
| 32                        | 32190        | Lannepax            |
| 32                        | 32219        | Lupiac              |
| 32                        | 32227        | Manciet             |
| 32                        | 32231        | Marambat            |
| 32                        | 32257        | Mirannes            |
| 32                        | 32294        | Mourède             |
| 32                        | 32299        | Noulens             |
| 32                        | 32315        | Peyrusse-Grande     |
| 32                        | 32332        | Préneron            |
| 32                        | 32338        | Ramouzens           |
| 32                        | 32340        | Réans               |
| 32                        | 32343        | Riguepeu            |
| 32                        | 32346        | Roquebrune          |
| 32                        | 32360        | Saint-Arailles      |
| 32                        | 32382        | Saint-Jean-Poutge   |
| 32                        | 32423        | Séailles            |
| 32                        | 32456        | Tudelle             |
| 32                        | 32462        | Vic-Fezensac        |
| <b>EMOB - SECTEUR SUD</b> |              |                     |
| 32                        | 32016        | Auradé              |
| 32                        | 32038        | Beaupuy             |
| 32                        | 32051        | Bézéril             |
| 32                        | 32069        | Cadeillan           |
| 32                        | 32090        | Castillon-Savès     |
| 32                        | 32098        | Cazaux-Savès        |
| 32                        | 32105        | Clermont-Savès      |
| 32                        | 32121        | Endoufielle         |
| 32                        | 32124        | Espaon              |
| 32                        | 32134        | Frégouville         |
| 32                        | 32138        | Garravet            |
| 32                        | 32160        | L'Isle-Jourdain     |



## 32 - Département du Gers

### Liste des communes des secteurs d'astreinte du département

(code officiel géographique au 1er janvier 2023 - INSEE)

| Code département commune | Code commune | Libellé commune        |
|--------------------------|--------------|------------------------|
| 32                       | 32171        | Labastide-Savès        |
| 32                       | 32182        | Lahas                  |
| 32                       | 32206        | Laymont                |
| 32                       | 32210        | Lias                   |
| 32                       | 32213        | Lombez                 |
| 32                       | 32234        | Marestaing             |
| 32                       | 32261        | Monblanc               |
| 32                       | 32268        | Monferran-Savès        |
| 32                       | 32276        | Montadet               |
| 32                       | 32277        | Montamat               |
| 32                       | 32284        | Montégut-Savès         |
| 32                       | 32289        | Montpézat              |
| 32                       | 32295        | Nizas                  |
| 32                       | 32297        | Noilhan                |
| 32                       | 32308        | Pébées                 |
| 32                       | 32321        | Polastron              |
| 32                       | 32322        | Pompiac                |
| 32                       | 32334        | Pujaudran              |
| 32                       | 32336        | Puylausic              |
| 32                       | 32339        | Razengues              |
| 32                       | 32356        | Saint-André            |
| 32                       | 32386        | Saint-Lizier-du-Planté |
| 32                       | 32387        | Saint-Loube            |
| 32                       | 32407        | Saint-Soulan           |
| 32                       | 32410        | Samatan                |
| 32                       | 32418        | Sauveterre             |
| 32                       | 32420        | Sauvimont              |
| 32                       | 32421        | Savignac-Mona          |
| 32                       | 32425        | Ségoufielle            |
| 32                       | 32432        | Seysses-Savès          |
| 32                       | 32001        | Aignan                 |
| 32                       | 32008        | Armentieux             |
| 32                       | 32009        | Armous-et-Cau          |
| 32                       | 32032        | Bassoues               |
| 32                       | 32036        | Beaumarchés            |
| 32                       | 32058        | Blousson-Sérian        |
| 32                       | 32063        | Bouzon-Gellenave       |
| 32                       | 32070        | Cahuzac-sur-Adour      |
| 32                       | 32081        | Castelnave             |
| 32                       | 32099        | Cazaux-Villecomtal     |
| 32                       | 32109        | Couloumé-Mondebat      |
| 32                       | 32111        | Courties               |
| 32                       | 32135        | Fustérouau             |



## 32 - Département du Gers

### Liste des communes des secteurs d'astreinte du département

(code officiel géographique au 1er janvier 2023 - INSEE)

| Code département commune | Code commune | Libellé commune         |
|--------------------------|--------------|-------------------------|
| 32                       | 32136        | Galiac                  |
| 32                       | 32144        | Gazax-et-Baccarisse     |
| 32                       | 32151        | Goux                    |
| 32                       | 32161        | Izotges                 |
| 32                       | 32163        | Jû-Belloc               |
| 32                       | 32164        | Juillac                 |
| 32                       | 32174        | Ladevèze-Rivière        |
| 32                       | 32175        | Ladevèze-Ville          |
| 32                       | 32199        | Lasserade               |
| 32                       | 32205        | Laveraët                |
| 32                       | 32217        | Loussitges              |
| 32                       | 32218        | Loussous-Débat          |
| 32                       | 32233        | Marciac                 |
| 32                       | 32235        | Margouët-Meymes         |
| 32                       | 32240        | Mascaras                |
| 32                       | 32273        | Monlezun                |
| 32                       | 32303        | Pallanne                |
| 32                       | 32317        | Peyrusse-Vieille        |
| 32                       | 32319        | Plaisance               |
| 32                       | 32325        | Pouydraguin             |
| 32                       | 32330        | Préchac-sur-Adour       |
| 32                       | 32342        | Ricourt                 |
| 32                       | 32354        | Sabazan                 |
| 32                       | 32362        | Saint-Aunix-Lengros     |
| 32                       | 32367        | Saint-Christaud         |
| 32                       | 32383        | Saint-Justin            |
| 32                       | 32403        | Saint-Pierre-d'Aubézies |
| 32                       | 32422        | Scieurac-et-Flourès     |
| 32                       | 32427        | Sembouès                |
| 32                       | 32440        | Tasque                  |
| 32                       | 32443        | Termes-d'Armagnac       |
| 32                       | 32445        | Tieste-Uragnoux         |
| 32                       | 32446        | Tillac                  |
| 32                       | 32450        | Tourdun                 |
| 32                       | 32455        | Troncens                |
| 32                       | 32010        | Arrouède                |
| 32                       | 32015        | Aujan-Mournède          |
| 32                       | 32018        | Aurimont                |
| 32                       | 32019        | Auterive                |
| 32                       | 32040        | Bédéchan                |
| 32                       | 32041        | Bellegarde              |
| 32                       | 32048        | Betcave-Aguin           |
| 32                       | 32053        | Bézues-Bajon            |



## 32 - Département du Gers

### Liste des communes des secteurs d'astreinte du département

(code officiel géographique au 1er janvier 2023 - INSEE)

| Code département commune | Code commune | Libellé commune     |
|--------------------------|--------------|---------------------|
| 32                       | 32060        | Boucagnères         |
| 32                       | 32061        | Boulaur             |
| 32                       | 32067        | Cabas-Loumassès     |
| 32                       | 32076        | Castelnau-Barbarens |
| 32                       | 32103        | Chélan              |
| 32                       | 32114        | Cuélas              |
| 32                       | 32118        | Durban              |
| 32                       | 32122        | Esclassan-Labastide |
| 32                       | 32130        | Faget-Abbatial      |
| 32                       | 32140        | Gaujac              |
| 32                       | 32141        | Gaujan              |
| 32                       | 32153        | Haulies             |
| 32                       | 32169        | Labarthe            |
| 32                       | 32185        | Lalanne-Arqué       |
| 32                       | 32186        | Lamaguère           |
| 32                       | 32198        | Lartigue            |
| 32                       | 32216        | Lourties-Monbrun    |
| 32                       | 32228        | Manent-Montané      |
| 32                       | 32242        | Masseube            |
| 32                       | 32250        | Meilhan             |
| 32                       | 32260        | Monbardon           |
| 32                       | 32266        | Moncorneil-Grazan   |
| 32                       | 32267        | Monferran-Plavès    |
| 32                       | 32270        | Mongausy            |
| 32                       | 32272        | Monlaur-Bernet      |
| 32                       | 32280        | Mont-d'Astarac      |
| 32                       | 32287        | Monties             |
| 32                       | 32300        | Orbessan            |
| 32                       | 32302        | Ornézan             |
| 32                       | 32304        | Panassac            |
| 32                       | 32309        | Pellefigue          |
| 32                       | 32324        | Ponsan-Soubiran     |
| 32                       | 32327        | Pouy-Loubrin        |
| 32                       | 32353        | Sabaillan           |
| 32                       | 32361        | Saint-Arroman       |
| 32                       | 32365        | Saint-Blancard      |
| 32                       | 32374        | Saint-Élix          |
| 32                       | 32392        | Saint-Martin-Gimois |
| 32                       | 32409        | Samaran             |
| 32                       | 32411        | Sansan              |
| 32                       | 32412        | Saramon             |
| 32                       | 32413        | Sarcos              |
| 32                       | 32426        | Seissan             |





## 32 - Département du Gers

### Liste des communes des secteurs d'astreinte du département

(code officiel géographique au 1er janvier 2023 - INSEE)

| Code département commune | Code commune | Libellé commune      |
|--------------------------|--------------|----------------------|
| 32                       | 32428        | Sémézies-Cachan      |
| 32                       | 32430        | Sère                 |
| 32                       | 32433        | Simorre              |
| 32                       | 32438        | Tachaires            |
| 32                       | 32447        | Tirent-Pontéjac      |
| 32                       | 32451        | Tournan              |
| 32                       | 32454        | Traversères          |
| 32                       | 32465        | Villefranche         |
| 32                       | 32468        | Aussos               |
| 32                       | 32020        | Aux-Aussat           |
| 32                       | 32028        | Barcugnan            |
| 32                       | 32030        | Bars                 |
| 32                       | 32034        | Bazugues             |
| 32                       | 32042        | Belloc-Saint-Clamens |
| 32                       | 32045        | Berdoues             |
| 32                       | 32077        | Castelnau-d'Anglès   |
| 32                       | 32086        | Castex               |
| 32                       | 32104        | Clermont-Pouyguillès |
| 32                       | 32116        | Duffort              |
| 32                       | 32126        | Estampes             |
| 32                       | 32128        | Estipouy             |
| 32                       | 32156        | Idrac-Respaillès     |
| 32                       | 32159        | L'Isle-de-Noé        |
| 32                       | 32167        | Laas                 |
| 32                       | 32172        | Labéjan              |
| 32                       | 32177        | Lagarde-Hachan       |
| 32                       | 32181        | Laguian-Mazous       |
| 32                       | 32187        | Lamazère             |
| 32                       | 32215        | Loubersan            |
| 32                       | 32226        | Manas-Bastanous      |
| 32                       | 32238        | Marseillan           |
| 32                       | 32252        | Miélan               |
| 32                       | 32254        | Miramont-d'Astarac   |
| 32                       | 32256        | Mirande              |
| 32                       | 32263        | Moncassin            |
| 32                       | 32265        | Monclar-sur-Losse    |
| 32                       | 32275        | Monpardiac           |
| 32                       | 32278        | Montaut              |
| 32                       | 32281        | Mont-de-Marrast      |
| 32                       | 32285        | Montesquiou          |
| 32                       | 32293        | Mouchès              |
| 32                       | 32323        | Ponsampère           |
| 32                       | 32326        | Pouylebon            |



32 - Département du Gers

## Liste des communes des secteurs d'astreinte du département

(code officiel géographique au 1er janvier 2023 - INSEE)

| Code département commune | Code commune | Libellé commune       |
|--------------------------|--------------|-----------------------|
| 32                       | 32355        | Sadeillan             |
| 32                       | 32363        | Sainte-Aurence-Cazaux |
| 32                       | 32373        | Sainte-Dode           |
| 32                       | 32375        | Saint-Élix-Theux      |
| 32                       | 32389        | Saint-Martin          |
| 32                       | 32393        | Saint-Maur            |
| 32                       | 32394        | Saint-Médard          |
| 32                       | 32397        | Saint-Michel          |
| 32                       | 32401        | Saint-Ost             |
| 32                       | 32415        | Sarraguzan            |
| 32                       | 32419        | Sauviac               |
| 32                       | 32466        | Viozan                |



## 32 - Département du Gers

### Liste des communes du département rattachées à des secteurs d'astreinte hors département

(code officiel géographique au 1er janvier 2023 - INSEE)

| Code département commune                       | Code commune | Libellé commune       |
|--|--------------|-----------------------|
| <b>LANDES (40 - HORS REGION)</b>               |              |                       |
| 32   | 32004        | Arblade-le-Bas        |
| 32   | 32027        | Barcelonne-du-Gers    |
| 32   | 32460        | Vergoignan            |
| <b>PYRENEES ATLANTIQUES (64 - HORS REGION)</b> |              |                       |
| 32   | 32333        | Projan                |
| 32   | 32424        | Ségos                 |
| 32   | 32461        | Verlus                |
| <b>VAL D'ADOUR (65 - HAUTES PYRENEES)</b>      |              |                       |
| 32   | 32039        | Beccas                |
| 32   | 32050        | Betplan               |
| 32   | 32152        | Haget                 |
| 32   | 32225        | Malabat               |
| 32   | 32283        | Montégut-Arros        |
| 32   | 32464        | Villecomtal-sur-Arros |





## 34 - Département de l'Hérault

### Planning de régulation Médicale PDSA

| Mois     | Janvier | Février | Mars | Avril | Mai | Juin                          | Juillet | Aout | Septembre                     | Octobre | Novembre | Décembre |
|----------|---------|---------|------|-------|-----|-------------------------------|---------|------|-------------------------------|---------|----------|----------|
| Planning | B       | B       | B    | A     | A   | A du 1 au 14<br>B du 15 au 30 | B       | B    | B du 1 au 14<br>A du 15 au 30 | A       | B        | B        |

#### Nombre de régulateur par heure

|       | Planning A        |          |        |                       |
|-------|-------------------|----------|--------|-----------------------|
|       | Du lundi au jeudi | Vendredi | Samedi | Dimanche, Férié, Pont |
| 00:00 | 2                 | 2        | 2      | 2                     |
| 01:00 |                   |          |        |                       |
| 02:00 |                   |          |        |                       |
| 03:00 |                   |          |        |                       |
| 04:00 |                   |          |        |                       |
| 05:00 |                   |          |        |                       |
| 06:00 |                   |          |        |                       |
| 07:00 |                   |          |        |                       |
| 08:00 |                   |          |        | 3                     |
| 09:00 |                   |          |        | 3                     |
| 10:00 |                   |          |        | 3                     |
| 11:00 |                   |          |        | 3                     |
| 12:00 |                   |          | 3      | 3                     |
| 13:00 |                   |          | 3      | 3                     |
| 14:00 |                   |          | 3      | 3                     |
| 15:00 |                   |          | 3      | 3                     |
| 16:00 |                   |          | 3      | 3                     |
| 17:00 |                   |          | 3      | 3                     |
| 18:00 |                   |          | 3      | 3                     |
| 19:00 |                   |          | 3      | 3                     |
| 20:00 | 3                 | 3        | 3      | 3                     |
| 21:00 | 3                 | 3        | 3      | 3                     |
| 22:00 | 3                 | 3        | 3      | 3                     |
| 23:00 | 3                 | 3        | 3      | 3                     |

|       | Planning B        |          |        |                       |
|-------|-------------------|----------|--------|-----------------------|
|       | Du lundi au jeudi | Vendredi | Samedi | Dimanche, Férié, Pont |
| 00:00 | 2                 | 2        | 2      | 2                     |
| 01:00 |                   |          |        |                       |
| 02:00 |                   |          |        |                       |
| 03:00 |                   |          |        |                       |
| 04:00 |                   |          |        |                       |
| 05:00 |                   |          |        |                       |
| 06:00 |                   |          |        |                       |
| 07:00 |                   |          |        |                       |
| 08:00 |                   |          |        | 4                     |
| 09:00 |                   |          |        | 4                     |
| 10:00 |                   |          |        | 4                     |
| 11:00 |                   |          |        | 4                     |
| 12:00 |                   |          | 4      | 4                     |
| 13:00 |                   |          | 4      | 4                     |
| 14:00 |                   |          | 4      | 4                     |
| 15:00 |                   |          | 4      | 4                     |
| 16:00 |                   |          | 4      | 4                     |
| 17:00 |                   |          | 4      | 4                     |
| 18:00 |                   |          | 4      | 4                     |
| 19:00 |                   |          | 4      | 4                     |
| 20:00 | 3                 | 3        | 4      | 4                     |
| 21:00 | 3                 | 3        | 4      | 4                     |
| 22:00 | 3                 | 3        | 4      | 4                     |
| 23:00 | 3                 | 3        | 4      | 4                     |

Spécificité

-

Association départementale de régulation libérale

**Association des Médecins Régulateurs Libéraux de l'Hérault (Regulib'34)**



Organisation de l'effectif PDSA

| Secteurs<br>(terminologie ORDIGARD)                                | Semaine : 20h-24h    |                                    |                             | Samedi : 12h – 20h   |                                    |                             | Dim et JF/pont : 8h -20h |                                    |                             | WE et JF/pont : 20h-24h |                                    |                             | Tous les jours :<br>* 24h - 2h |                                    |                             | Niveau<br>d'indemnité |
|--|----------------------|------------------------------------|-----------------------------|----------------------|------------------------------------|-----------------------------|--------------------------|------------------------------------|-----------------------------|-------------------------|------------------------------------|-----------------------------|--------------------------------|------------------------------------|-----------------------------|-----------------------|
|  | Nbre<br>d'Astreintes | Type d'astreinte<br>(implantation) | Montant de<br>l'Astreinte € | Nbre<br>d'Astreintes | Type d'astreinte<br>(implantation) | Montant de<br>l'Astreinte € | Nbre<br>d'Astreintes     | Type d'astreinte<br>(implantation) | Montant de<br>l'Astreinte € | Nbre<br>d'Astreintes    | Type d'astreinte<br>(implantation) | Montant de<br>l'Astreinte € | Nbre<br>d'Astreintes           | Type d'astreinte<br>(implantation) | Montant de<br>l'Astreinte € |                       |
| SECTEUR 1MONTP. ST GELY - LATTES                                   | 1                    | EP (MMG)                           | 100                         | 1                    | EP (MMG)                           | 120                         | 1                        | EP (MMG)                           | 180                         | 1                       | EP (MMG)                           | 100                         |                                |                                    |                             |                       |
|  | 2                    | EM (cab SOS)                       | 100                         | 4                    | EM (cab SOS)                       | 120                         | 4                        | EM (cab SOS)                       | 180                         | 2                       | EM (cab SOS)                       | 100                         |                                |                                    |                             |                       |
|  | 1                    | EMOB (SOS)                         | 140                         | 1                    | EMOB (SOS)                         | 280                         | 1                        | EMOB (SOS)                         | 420                         | 1                       | EMOB (SOS)                         | 140                         | 1                              | EMOB (SOS)*                        | 70                          |                       |
| SECTEUR 18 JACOU   | 1                    | EM (Censomed)                      | 100                         | 1                    | EM (Censomed)                      | 120                         | 1                        | EM (Censomed)                      | 180                         | 1                       | EM (Censomed)                      | 100                         |                                |                                    |                             |                       |
| SECTEUR 10 LODEVE  | 1                    | EP (CAPS)                          | 100                         | 1                    | EP (CAPS)                          | 120                         | 1                        | EP (CAPS)                          | 180                         | 1                       | EP (CAPS)                          | 100                         |                                |                                    |                             |                       |
| SECTEUR 13 CLERMONT L'HERAULT                                      | 1                    | EP (MMG)                           | 100                         | 1                    | EP (MMG)                           | 120                         | 1                        | EP (MMG)                           | 180                         | 1                       | EP (MMG)                           | 100                         |                                |                                    |                             |                       |
| SECTEUR 11 GANGES  | 1                    | EP (cab)                           | 100                         | 1                    | EM (cab)                           | 120                         | 1                        | EM (cab)                           | 180                         | 1                       | EP (MMG)                           | 100                         |                                |                                    |                             |                       |
| SECTEUR 20 ST MARTIN DE LONDRES                                    | 1                    | EM (cab)                           | 100                         | 1                    | EM (cab)                           | 120                         | 1                        | EM (cab)                           | 180                         | 1                       | EM (cab)                           | 100                         |                                |                                    |                             |                       |
| SECTEUR 25 ST MATHIEU DE TREVIER                                   | 1                    | EM (CMG)                           | 100                         | 1                    | EM (CMG)                           | 120                         | 1                        | EM (CMG)                           | 180                         | 1                       | EM (CMG)                           | 100                         |                                |                                    |                             |                       |
| SECTEUR 12 PALAVAS   | 1                    | EM (cab)                           | 100                         | 1                    | EM (cab)                           | 120                         | 1                        | EM (cab)                           | 180                         | 1                       | EM (cab)                           | 100                         |                                |                                    |                             |                       |
| SECTEUR 22 LA GRANDE MOTTE   | 1                    | EM (cab)                           | 100                         | 1                    | EM (cab)                           | 120                         | 1                        | EM (cab)                           | 180                         | 1                       | EM (cab)                           | 100                         |                                |                                    |                             |                       |
| SECTEUR 19 MAUGUIO/VENDARGUES                                      |                      | MMG SECTEUR 1                      |                             | 1                    | EM (MMG)                           | 120                         | 1                        | EM (MMG)                           | 180                         | 1                       | EM (MMG)                           | 100                         |                                |                                    |                             |                       |
| SECTEUR 4 LUNEL  |                      | MMG SECTEUR 1                      |                             | 1                    | EM (MMG)                           | 120                         | 1                        | EM (MMG)                           | 180                         |                         | MMG SECTEUR 1                      |                             |                                |                                    |                             |                       |
| SECTEUR 15 BEDARIEUX LAMALOU                                       |                      |                                    |                             |                      |                                    |                             |                          |                                    |                             |                         |                                    |                             |                                |                                    |                             |                       |
| SECTEUR 17 HEREPAN / SAINT GERVAIS<br>SUR MARE - 16 BOUSQUET D'ORB | 1                    | EM (cab)                           | 100                         | 1                    | EM (cab)                           | 120                         | 1                        | EM (cab)                           | 180                         | 1                       | EM (cab)                           | 100                         |                                |                                    |                             |                       |
| SECTEUR 5 SETE   | 1                    | EP (MMG)                           | 100                         | 1                    | EP (MMG)                           | 120                         | 1                        | EP (MMG)                           | 180                         | 1                       | EP (MMG)                           | 100                         |                                |                                    |                             |                       |
| SECTEUR 24 MEZE  | 1                    | EM (cab)                           | 100                         | 1                    | EM (cab)                           | 120                         | 1                        | EM (cab)                           | 180                         | 1                       | EM (cab)                           | 100                         |                                |                                    |                             |                       |
| SECTEUR 2 FABREGUES  | 1                    | EP (MMG)                           | 100                         | 1                    | EP (MMG)                           | 120                         | 1                        | EP (MMG)                           | 180                         | 1                       | EP (MMG)                           | 100                         |                                |                                    |                             |                       |
| SECTEUR 21 ST PONS DE THOMIERES<br>(**)                            | 1                    | EM (cab<br>au sein du CH)          | 100                         | 1                    | EM (cab<br>au sein du CH)          | 120                         | 1                        | EM (cab<br>au sein du CH)          | 180                         | 1                       | EM (cab<br>au sein du CH)          | 100                         |                                |                                    |                             |                       |
| SECTEUR 27 OLARGUES (**)   | 1                    | EM (cab)                           | 100                         |                      |                                    |                             |                          |                                    |                             |                         |                                    |                             |                                |                                    |                             |                       |
| SECTEUR 9 OLONZAC  | 1                    | EM (cab)                           | 100                         | 1                    | EM (cab)                           | 120                         | 1                        | EM (cab)                           | 180                         | 1                       | EM (cab)                           | 100                         |                                |                                    |                             |                       |
| SECTEUR 29 LA SALVETAT SUR AGOUT                                   | 1                    | EM (cab)                           | 100                         | 1                    | EM (cab)                           | 120                         | 1                        | EM (cab)                           | 180                         | 1                       | EM (cab)                           | 100                         |                                |                                    |                             |                       |
| SECTEUR 3 AGDE   | 1                    | EP (MMG)                           | 100                         | 1                    | EP (MMG)                           | 120                         | 1                        | EP (MMG)                           | 180                         | 1                       | EP (MMG)                           | 100                         |                                |                                    |                             |                       |
| SECTEUR 8 BEZIERS  | 1                    | EM (MMG)                           | 100                         | 2                    | EM (MMG)                           | 120                         | 2                        | EM (MMG)                           | 180                         | 2                       | EM (MMG)                           | 100                         |                                |                                    |                             |                       |
| Nombre total de ligne d'astreintes                                 | 22                   |                                    |                             | 26                   |                                    |                             | 26                       |                                    |                             | 23                      |                                    |                             | 1                              |                                    |                             |                       |
| <b>Dispositifs saisonniers</b>                                     |                      |                                    |                             |                      |                                    |                             |                          |                                    |                             |                         |                                    |                             |                                |                                    |                             |                       |
| SECTEUR 3 AGDE (01/07 au 31/08)                                    |                      |                                    |                             | 1                    | EM (cab)                           | 120                         | 1                        | EM (cab)                           | 180                         | 1                       | EM (cab)                           | 100                         |                                |                                    |                             |                       |

\* La ligne d'astreinte de nuit profonde est soumise à une évaluation comprenant la transmission régulière de données d'activité par SOS afin de justifier du besoin et donc de son maintien.

\*\* fusion de SECTEURS 21 ST PONS DE THOMIERES et 27 OLARGUES à compter du vendredi 20h



## Organisation de l'effectif PDSA

### Point fixe d'astreinte :

CAPS Centre d'accueil et de permanence des soins : 13 Bd Pasteur, 34700 Lodève  
CENSOMED : Pôle Santé, 3 Rue Louis Breguet, 34830 Jacou  
Centre de consultations SOS médecins : 158 Avenue de Palavas, 34 000 Montpellier  
CMG : Cabinet médical de garde, 19 Impasse des Jonquilles, 34270 Saint-Mathieu-de-Trévières  
Maison Médicale de Garde d'Agde : Centre de Soins Polyvalent - boulevard des Hellènes, 34 300 Agde  
Maison Médicale de Garde de Béziers : CH Béziers, 2 Rue Valentin Haüy, 34 500 Béziers  
Maison Médicale de Garde de Clermont l'Hérault : Centre Hospitalier de Clermont l'Hérault, 01 boulevard de l'hôpital, 34 800 Clermont l'Hérault  
Maison Médicale de Garde de Fabrègues : ZAC des 3 Ponts, 5 Impasse de la Carrière, 34 690 Fabrègues  
Maison Médicale de Garde de Montpellier : 2 Rue des Tourterelles, 34 090 Montpellier  
Maison Médicale de Garde de Sète : Centre Hospitalier Intercommunal du bassin de Sète, boulevard Camille Blanc, 34 200 Sète  
Maison Médicale MMG de Lunel : 78 rue Lakanal 34400 Lunel  
Maison Médicale de Garde de Maugeio : 240 Avenue du Golf 34670 Baillargues

### Légende

Type d'astreinte :

EM = Effecteur mixte

Implantation :

Cab = Cabinet médical

MMG = maison médicale de garde

SH = structures hospitalières



## 34 - Département de l'Hérault

### Liste des communes des secteurs d'astreinte du département

(code officiel géographique au 1er janvier 2023 - INSEE)

| Code département commune                    | Code commune | Libellé commune          |
|---|--------------|--------------------------|
| <b>SECTEUR 1 MONTPELLIER ST GELY LATTES</b> |              |                          |
| 34  | 34057        | Castelnau-le-Lez         |
| 34  | 34082        | Combaillaux              |
| 34  | 34116        | Grabels                  |
| 34  | 34123        | Juvignac                 |
| 34  | 34129        | Lattes                   |
| 34  | 34153        | Les Matelles             |
| 34  | 34163        | Montarnaud               |
| 34  | 34169        | Montferrier-sur-Lez      |
| 34  | 34172        | Montpellier              |
| 34  | 34177        | Murles                   |
| 34  | 34198        | Pérols                   |
| 34  | 34247        | Saint-Clément-de-Rivière |
| 34  | 34255        | Saint-Gély-du-Fesc       |
| 34  | 34259        | Saint-Georges-d'Orques   |
| 34  | 34282        | Saint-Paul-et-Valmalle   |
| 34  | 34320        | Vailhauquès              |
| <b>SECTEUR 2 FABREGUES</b>                  |              |                          |
| 34  | 34087        | Cournonsec               |
| 34  | 34088        | Cournonterral            |
| 34  | 34095        | Fabrègues                |
| 34  | 34134        | Lavérune                 |
| 34  | 34159        | Mireval                  |
| 34  | 34179        | Murviel-lès-Montpellier  |
| 34  | 34202        | Pignan                   |
| 34  | 34270        | Saint-Jean-de-Védas      |
| 34  | 34295        | Saussan                  |
| 34  | 34333        | Vic-la-Gardiole          |
| 34  | 34337        | Villeneuve-lès-Maguelone |
| <b>SECTEUR 3 AGDE</b>                       |              |                          |
| 34  | 34003        | Agde                     |
| 34  | 34031        | Bessan                   |
| 34  | 34101        | Florensac                |
| 34  | 34150        | Marseillan               |
| 34  | 34203        | Pinet                    |
| 34  | 34207        | Pomérols                 |
| 34  | 34332        | Vias                     |
| <b>SECTEUR 4 LUNEL</b>                      |              |                          |
| 34  | 34033        | Boisseron                |
| 34  | 34145        | Lunel                    |
| 34  | 34146        | Lunel-Viel               |
| 34  | 34151        | Marsillargues            |

Agence Régional de Santé Occitanie

Cahier des charges régional de la permanence des soins ambulatoires 2023-2028

ANX DPT34 - page 124





## 34 - Département de l'Hérault

### Liste des communes des secteurs d'astreinte du département

(code officiel géographique au 1er janvier 2023 - INSEE)

| Code département commune | Code commune | Libellé commune                          |
|--------------------------|--------------|--|
| 34                       | 34246        | Entre-Vignes (Saint-Christol, Vérargues) |
| 34                       | 34272        | Saint-Just                               |
| 34                       | 34280        | Saint-Nazaire-de-Pézan                   |
| 34                       | 34288        | Saint-Sériès                             |
| 34                       | 34294        | Saturargues                              |
| 34                       | 34296        | Saussines                                |
| 34                       | 34321        | Valergues                                |
| 34                       | 34340        | Villetelle                               |
| <b>SECTEUR 5 SETE</b>    |              |  |
| 34                       | 34023        | Balaruc-les-Bains                        |
| 34                       | 34024        | Balaruc-le-Vieux                         |
| 34                       | 34108        | Frontignan                               |
| 34                       | 34301        | Sète                                     |
| <b>SECTEUR 8 BEZIERS</b> |              |  |
| 34                       | 34015        | Assignan                                 |
| 34                       | 34018        | Autignac                                 |
| 34                       | 34021        | Babeau-Bouldoux                          |
| 34                       | 34025        | Bassan                                   |
| 34                       | 34030        | Berlou                                   |
| 34                       | 34032        | Béziers                                  |
| 34                       | 34037        | Boujan-sur-Libron                        |
| 34                       | 34052        | Capestang                                |
| 34                       | 34061        | Causses-et-Veyran                        |
| 34                       | 34065        | Cazedarnes                               |
| 34                       | 34069        | Cazouls-lès-Béziers                      |
| 34                       | 34070        | Cébazan                                  |
| 34                       | 34073        | Cers                                     |
| 34                       | 34074        | Cessenon-sur-Orb                         |
| 34                       | 34081        | Colombiers                               |
| 34                       | 34084        | Corneilhan                               |
| 34                       | 34085        | Coulobres                                |
| 34                       | 34089        | Creissan                                 |
| 34                       | 34092        | Cruzy                                    |
| 34                       | 34094        | Espondeilhan                             |
| 34                       | 34100        | Ferrières-Poussarou                      |
| 34                       | 34105        | Fouzilhon                                |
| 34                       | 34130        | Laurens                                  |
| 34                       | 34135        | Lespignan                                |
| 34                       | 34139        | Lieuran-lès-Béziers                      |
| 34                       | 34140        | Lignan-sur-Orb                           |
| 34                       | 34147        | Magalas                                  |
| 34                       | 34148        | Maraussan                                |

Agence Régional de Santé Occitanie

Cahier des charges régional de la permanence des soins ambulatoires 2023-2028

ANX DPT34 - page 125



## 34 - Département de l'Hérault

### Liste des communes des secteurs d'astreinte du département

(code officiel géographique au 1er janvier 2023 - INSEE)

| Code département commune | Code commune | Libellé commune          |
|--------------------------|--------------|--------------------------|
| 34                       | 34155        | Maureilhan               |
| 34                       | 34161        | Montady                  |
| 34                       | 34166        | Montblanc                |
| 34                       | 34167        | Montels                  |
| 34                       | 34170        | Montouliers              |
| 34                       | 34178        | Murviel-lès-Béziers      |
| 34                       | 34183        | Nissan-lez-Enserune      |
| 34                       | 34191        | Pailhès                  |
| 34                       | 34193        | Pardailhan               |
| 34                       | 34201        | Pierrerie                |
| 34                       | 34206        | Poilhes                  |
| 34                       | 34209        | Portiragnes              |
| 34                       | 34218        | Prades-sur-Vernazobre    |
| 34                       | 34223        | Puimisson                |
| 34                       | 34224        | Puissalicon              |
| 34                       | 34225        | Puisserguier             |
| 34                       | 34226        | Quarante                 |
| 34                       | 34232        | Roquebrun                |
| 34                       | 34245        | Saint-Chinian            |
| 34                       | 34258        | Saint-Geniès-de-Fontedit |
| 34                       | 34269        | Saint-Jean-de-Minervois  |
| 34                       | 34279        | Saint-Nazaire-de-Ladarez |
| 34                       | 34289        | Saint-Thibéry            |
| 34                       | 34298        | Sauvian                  |
| 34                       | 34299        | Sérignan                 |
| 34                       | 34300        | Servian                  |
| 34                       | 34310        | Thézan-lès-Béziers       |
| 34                       | 34324        | Valras-Plage             |
| 34                       | 34329        | Vendres                  |
| 34                       | 34336        | Villeneuve-lès-Béziers   |
| 34                       | 34339        | Villespassans            |
| <b>SECTEUR 9 OLONZAC</b> |              |                          |
| 11                       | 11172        | Hombs                    |
| 11                       | 11280        | Pépieux                  |
| 11                       | 11393        | Tourouzelle              |
| 34                       | 34004        | Agel                     |
| 34                       | 34006        | Aigne                    |
| 34                       | 34007        | Aigues-Vives             |
| 34                       | 34020        | Azillanet                |
| 34                       | 34026        | Beaufort                 |
| 34                       | 34054        | Cassagnoles              |
| 34                       | 34059        | La Caunette              |

Agence Régional de Santé Occitanie

Cahier des charges régional de la permanence des soins ambulatoires 2023-2028

ANX DPT34 - page 126



## 34 - Département de l'Hérault

### Liste des communes des secteurs d'astreinte du département

(code officiel géographique au 1er janvier 2023 - INSEE)

| Code département commune | Code commune | Libellé commune                          |
|--------------------------|--------------|--|
| 34                       | 34075        | Cesseras                                 |
| 34                       | 34097        | Félines-Minervois                        |
| 34                       | 34098        | Ferrals-les-Montagnes                    |
| 34                       | 34141        | La Livinière                             |
| 34                       | 34158        | Minerve                                  |
| 34                       | 34189        | Olonzac                                  |
| 34                       | 34190        | Oupia                                    |
| 34                       | 34302        | Siran                                    |
| <b>SECTEUR 10 LODEVE</b> |              |  |
| 34                       | 34036        | Le Bosc                                  |
| 34                       | 34064        | Le Caylar                                |
| 34                       | 34091        | Le Cros                                  |
| 34                       | 34106        | Fozières                                 |
| 34                       | 34132        | Lauroux                                  |
| 34                       | 34133        | Lavalette                                |
| 34                       | 34142        | Lodève                                   |
| 34                       | 34186        | Octon                                    |
| 34                       | 34188        | Olmét-et-Villecun                        |
| 34                       | 34196        | Pégairolles-de-l'Escalette               |
| 34                       | 34205        | Les Plans                                |
| 34                       | 34212        | Pujols                                   |
| 34                       | 34220        | Le Puech                                 |
| 34                       | 34230        | Les Rives                                |
| 34                       | 34251        | Saint-Étienne-de-Gourgas                 |
| 34                       | 34253        | Saint-Félix-de-l'Héras                   |
| 34                       | 34268        | Saint-Jean-de-la-Blaquière               |
| 34                       | 34277        | Saint-Maurice-Navacelles                 |
| 34                       | 34278        | Saint-Michel                             |
| 34                       | 34283        | Saint-Pierre-de-la-Fage                  |
| 34                       | 34286        | Saint-Privat                             |
| 34                       | 34303        | Sorbs                                    |
| 34                       | 34304        | Soubès                                   |
| 34                       | 34306        | Soumont                                  |
| 34                       | 34316        | Usclas-du-Bosc                           |
| 34                       | 34317        | La Vacquerie-et-Saint-Martin-de-Castries |
| <b>SECTEUR 11 GANGES</b> |              |  |
| 30                       | 30272        | Saint-Julien-de-la-Nef                   |
| 30                       | 30280        | Saint-Laurent-le-Minier                  |
| 30                       | 30283        | Saint-Martial                            |
| 30                       | 30296        | Saint-Roman-de-Codières                  |
| 30                       | 30325        | Sumène                                   |
| 34                       | 34005        | Agonès                                   |

Agence Régional de Santé Occitanie

Cahier des charges régional de la permanence des soins ambulatoires 2023-2028

ANX DPT34 - page 127



## 34 - Département de l'Hérault

### Liste des communes des secteurs d'astreinte du département

(code officiel géographique au 1er janvier 2023 - INSEE)

| Code département commune             | Code commune | Libellé commune          |
|--------------------------------------|--------------|--------------------------|
| 34                                   | 34042        | Brissac                  |
| 34                                   | 34067        | Cazilhac                 |
| 34                                   | 34099        | Ferrières-les-Verreries  |
| 34                                   | 34111        | Ganges                   |
| 34                                   | 34115        | Gorniès                  |
| 34                                   | 34128        | Laroque                  |
| 34                                   | 34171        | Montoulieu               |
| 34                                   | 34174        | Moulès-et-Baucels        |
| 34                                   | 34238        | Saint-André-de-Buèges    |
| 34                                   | 34243        | Saint-Bauzille-de-Putois |
| <b>SECTEUR 12 PALAVAS</b>            |              |                          |
| 34                                   | 34192        | Palavas-les-Flots        |
| <b>SECTEUR 13 CLERMONT L'HERAULT</b> |              |                          |
| 34                                   | 34001        | Abeilhan                 |
| 34                                   | 34002        | Adissan                  |
| 34                                   | 34009        | Alignan-du-Vent          |
| 34                                   | 34010        | Aniane                   |
| 34                                   | 34011        | Arboras                  |
| 34                                   | 34012        | Argelliers               |
| 34                                   | 34013        | Aspiran                  |
| 34                                   | 34016        | Aumelas                  |
| 34                                   | 34017        | Aumes                    |
| 34                                   | 34029        | Bélarga                  |
| 34                                   | 34035        | La Boissière             |
| 34                                   | 34041        | Brignac                  |
| 34                                   | 34045        | Cabrières                |
| 34                                   | 34047        | Campagnan                |
| 34                                   | 34051        | Canet                    |
| 34                                   | 34056        | Castelnau-de-Guers       |
| 34                                   | 34063        | Caux                     |
| 34                                   | 34068        | Cazouls-d'Hérault        |
| 34                                   | 34072        | Celles                   |
| 34                                   | 34076        | Ceyras                   |
| 34                                   | 34079        | Clermont-l'Hérault       |
| 34                                   | 34103        | Fontès                   |
| 34                                   | 34104        | Fos                      |
| 34                                   | 34109        | Gabian                   |
| 34                                   | 34114        | Gignac                   |
| 34                                   | 34122        | Jonquières               |
| 34                                   | 34124        | Lacoste                  |
| 34                                   | 34125        | Lagamas                  |
| 34                                   | 34136        | Lézignan-la-Cèbe         |

Agence Régional de Santé Occitanie

Cahier des charges régional de la permanence des soins ambulatoires 2023-2028

ANX DPT34 - page 128



## 34 - Département de l'Hérault

### Liste des communes des secteurs d'astreinte du département

(code officiel géographique au 1er janvier 2023 - INSEE)

| Code département commune | Code commune | Libellé commune            |
|--------------------------|--------------|----------------------------|
| 34                       | 34137        | Liausson                   |
| 34                       | 34138        | Lieuran-Cabrières          |
| 34                       | 34149        | Margon                     |
| 34                       | 34156        | Mérifons                   |
| 34                       | 34162        | Montagnac                  |
| 34                       | 34168        | Montesquieu                |
| 34                       | 34173        | Montpeyroux                |
| 34                       | 34175        | Mourèze                    |
| 34                       | 34180        | Nébian                     |
| 34                       | 34181        | Neffiès                    |
| 34                       | 34182        | Nézignan-l'Évêque          |
| 34                       | 34184        | Nizas                      |
| 34                       | 34194        | Paulhan                    |
| 34                       | 34197        | Péret                      |
| 34                       | 34199        | Pézenas                    |
| 34                       | 34204        | Plaissan                   |
| 34                       | 34208        | Popian                     |
| 34                       | 34210        | Le Pouget                  |
| 34                       | 34214        | Pouzolles                  |
| 34                       | 34215        | Pouzols                    |
| 34                       | 34221        | Puéchabon                  |
| 34                       | 34222        | Puilacher                  |
| 34                       | 34237        | Roujan                     |
| 34                       | 34239        | Saint-André-de-Sangonis    |
| 34                       | 34241        | Saint-Bauzille-de-la-Sylve |
| 34                       | 34254        | Saint-Félix-de-Lodez       |
| 34                       | 34261        | Saint-Guilhem-le-Désert    |
| 34                       | 34262        | Saint-Guiraud              |
| 34                       | 34267        | Saint-Jean-de-Fos          |
| 34                       | 34281        | Saint-Pargoire             |
| 34                       | 34285        | Saint-Pons-de-Mauchiens    |
| 34                       | 34287        | Saint-Saturnin-de-Lucian   |
| 34                       | 34292        | Salasc                     |



## 34 - Département de l'Hérault

### Liste des communes des secteurs d'astreinte du département

(code officiel géographique au 1er janvier 2023 - INSEE)

| Code département commune                            | Code commune | Libellé commune          |
|---|--------------|--------------------------|
| 34  | 34311        | Tourbes                  |
| 34  | 34313        | Tressan                  |
| 34  | 34315        | Usclas-d'Hérault         |
| 34  | 34319        | Vailhan                  |
| 34  | 34323        | Valmascle                |
| 34  | 34325        | Valros                   |
| 34  | 34328        | Vendémian                |
| 34  | 34338        | Villeneuve               |
| <b>SECTEUR 15 BEDARIEUX LAMALOU</b>                 |              |                          |
| 34  | 34019        | Avène                    |
| 34  | 34028        | Bédarieux                |
| 34  | 34038        | Le Bousquet-d'Orb        |
| 34  | 34040        | Brenas                   |
| 34  | 34053        | Carlencas-et-Levas       |
| 34  | 34062        | Causiniojous             |
| 34  | 34071        | Ceilhes-et-Rocozels      |
| 34  | 34083        | Combes                   |
| 34  | 34093        | Dio-et-Valquières        |
| 34  | 34096        | Faugères                 |
| 34  | 34121        | Joncels                  |
| 34  | 34126        | Lamalou-les-Bains        |
| 34  | 34144        | Lunas                    |
| 34  | 34200        | Pézènes-les-Mines        |
| 34  | 34211        | Le Poujol-sur-Orb        |
| 34  | 34231        | Romigières               |
| 34  | 34233        | Roqueredonde             |
| 34  | 34234        | Roquessels               |
| 34  | 34252        | Saint-Étienne-Estréchoux |
| 34  | 34312        | La Tour-sur-Orb          |
| <b>SECTEUR 17 HEREPHAN / SAINT GERVAIS SUR MARE</b> |              |                          |
| 34  | 34008        | Les Aires                |
| 34  | 34044        | Cabrerolles              |
| 34  | 34049        | Camplong                 |
| 34  | 34055        | Castanet-le-Haut         |
| 34  | 34117        | Graissessac              |
| 34  | 34119        | Hérépian                 |
| 34  | 34216        | Le Pradal                |
| 34  | 34235        | Rosis                    |
| 34  | 34257        | Saint-Geniès-de-Varensal |
| 34  | 34260        | Saint-Gervais-sur-Mare   |
| 34  | 34308        | Taussac-la-Billière      |
| 34  | 34335        | Villemagne-l'Argentière  |

Agence Régionale de Santé Occitanie

Cahier des charges régional de la permanence des soins ambulatoires 2023-2028

ANX DPT34 - page 130



## 34 - Département de l'Hérault

### Liste des communes des secteurs d'astreinte du département

(code officiel géographique au 1er janvier 2023 - INSEE)

| Code département commune               | Code commune | Libellé commune                |
|--|--------------|--------------------------------|
| <b>SECTEUR 18 JACOU</b>                |              |                                |
| 34                                     | 34014        | Assas                          |
| 34                                     | 34077        | Clapiers                       |
| 34                                     | 34118        | Guzargues                      |
| 34                                     | 34120        | Jacou                          |
| 34                                     | 34217        | Prades-le-Lez                  |
| 34                                     | 34290        | Saint-Vincent-de-Barbeyrargues |
| 34                                     | 34309        | Teyran                         |
| <b>SECTEUR 19 MAUGUIO VENDARGUES</b>   |              |                                |
| 34                                     | 34022        | Baillargues                    |
| 34                                     | 34027        | Beaulieu                       |
| 34                                     | 34048        | Campagne                       |
| 34                                     | 34058        | Castries                       |
| 34                                     | 34090        | Le Crès                        |
| 34                                     | 34112        | Garrigues                      |
| 34                                     | 34127        | Lansargues                     |
| 34                                     | 34154        | Mauguio                        |
| 34                                     | 34176        | Mudaison                       |
| 34                                     | 34227        | Restinclières                  |
| 34                                     | 34240        | Saint-Aunès                    |
| 34                                     | 34244        | Saint-Brès                     |
| 34                                     | 34249        | Saint-Drézéry                  |
| 34                                     | 34256        | Saint-Geniès-des-Mourgues      |
| 34                                     | 34263        | Saint-Hilaire-de-Beauvoir      |
| 34                                     | 34265        | Saint-Jean-de-Cornies          |
| 34                                     | 34307        | Sussargues                     |
| 34                                     | 34327        | Vendargues                     |
| 34                                     | 34050        | Candillargues                  |
| <b>SECTEUR 20 ST MARTIN DE LONDRES</b> |              |                                |
| 34                                     | 34060        | Causse-de-la-Selle             |
| 34                                     | 34152        | Mas-de-Londres                 |
| 34                                     | 34185        | Notre-Dame-de-Londres          |
| 34                                     | 34195        | Pégairolles-de-Buèges          |
| 34                                     | 34236        | Rouet                          |
| 34                                     | 34264        | Saint-Jean-de-Buèges           |
| 34                                     | 34274        | Saint-Martin-de-Londres        |
| 34                                     | 34342        | Viols-en-Laval                 |
| 34                                     | 34343        | Viols-le-Fort                  |
| <b>SECTEUR 21 ST PONS DE THOMIERES</b> |              |                                |
| 34                                     | 34034        | Boisset                        |
| 34                                     | 34086        | Courniou                       |
| 34                                     | 34228        | Rieussec                       |

Agence Régional de Santé Occitanie

Cahier des charges régional de la permanence des soins ambulatoires 2023-2028

ANX DPT34 - page 131



## 34 - Département de l'Hérault

### Liste des communes des secteurs d'astreinte du département

(code officiel géographique au 1er janvier 2023 - INSEE)

| Code département commune                 | Code commune | Libellé commune                |
|--|--------------|--------------------------------|
| 34                                       | 34229        | Riols                          |
| 34                                       | 34284        | Saint-Pons-de-Thomières        |
| 34                                       | 34326        | Vélieux                        |
| 34                                       | 34331        | Verreries-de-Moussans          |
| <b>SECTEUR 22 LA GRANDE MOTTE</b>        |              |                                |
| 34                                       | 34344        | La Grande-Motte                |
| <b>SECTEUR 24 MEZE</b>                   |              |                                |
| 34                                       | 34039        | Bouzigues                      |
| 34                                       | 34113        | Gigean                         |
| 34                                       | 34143        | Loupian                        |
| 34                                       | 34157        | Mèze                           |
| 34                                       | 34165        | Montbazin                      |
| 34                                       | 34213        | Poussan                        |
| 34                                       | 34341        | Villeveyrac                    |
| <b>SECTEUR 25 ST MATHIEU DE TREVIERS</b> |              |                                |
| 34                                       | 34043        | Buzignargues                   |
| 34                                       | 34066        | Cazevieille                    |
| 34                                       | 34078        | Claret                         |
| 34                                       | 34102        | Fontanès                       |
| 34                                       | 34110        | Galargues                      |
| 34                                       | 34131        | Lauret                         |
| 34                                       | 34164        | Montaud                        |
| 34                                       | 34242        | Saint-Bauzille-de-Montmel      |
| 34                                       | 34248        | Sainte-Croix-de-Quintillargues |
| 34                                       | 34266        | Saint-Jean-de-Cuculles         |
| 34                                       | 34276        | Saint-Mathieu-de-Trévières     |
| 34                                       | 34297        | Sauteyrargues                  |
| 34                                       | 34314        | Le Triadou                     |
| 34                                       | 34318        | Vacquières                     |
| 34                                       | 34322        | Valflaunès                     |
| <b>SECTEUR 27 OLARGUES</b>               |              |                                |
| 34                                       | 34080        | Colombières-sur-Orb            |
| 34                                       | 34160        | Mons                           |
| 34                                       | 34187        | Olargues                       |
| 34                                       | 34219        | Prémian                        |
| 34                                       | 34250        | Saint-Étienne-d'Albagnan       |
| 34                                       | 34271        | Saint-Julien                   |
| 34                                       | 34273        | Saint-Martin-de-l'Arçon        |
| 34                                       | 34291        | Saint-Vincent-d'Olargues       |
| 34                                       | 34334        | Vieussan                       |
| <b>SECTEUR 29 LA SALVETAT SUR AGOUT</b>  |              |                                |
| 34                                       | 34046        | Cambon-et-Salvergues           |

Agence Régional de Santé Occitanie

Cahier des charges régional de la permanence des soins ambulatoires 2023-2028

ANX DPT34 - page 132





## 34 - Département de l'Hérault

### Liste des communes des secteurs d'astreinte du département

(code officiel géographique au 1er janvier 2023 - INSEE)

| Code département commune | Code commune | Libellé commune       |
|--------------------------|--------------|-----------------------|
| 34                       | 34107        | Fraisse-sur-Agout     |
| 34                       | 34293        | La Salvetat-sur-Agout |
| 34                       | 34305        | Le Soulié             |

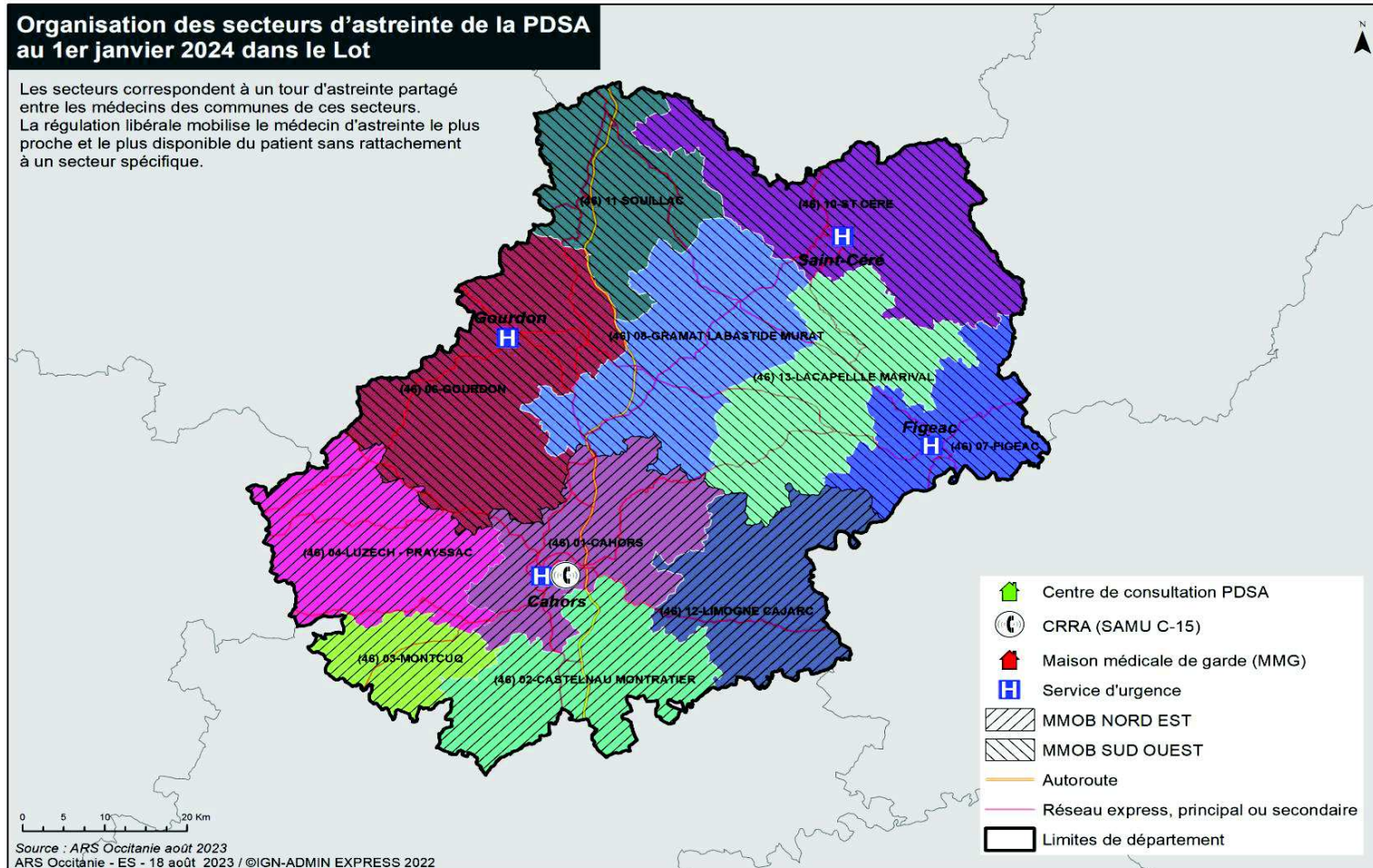
# 46 - Département du Lot

## CARTOGRAPHIE



### Organisation des secteurs d'astreinte de la PDSA au 1er janvier 2024 dans le Lot

Les secteurs correspondent à un tour d'astreinte partagé entre les médecins des communes de ces secteurs. La régulation libérale mobilise le médecin d'astreinte le plus proche et le plus disponible du patient sans rattachement à un secteur spécifique.





## 46 - Département du Lot

### Planning de régulation Médicale PDSA

| Mois     | Janvier | Février | Mars | Avril | Mai | Juin | Juillet | Aout | Septembre | Octobre | Novembre | Décembre |
|----------|---------|---------|------|-------|-----|------|---------|------|-----------|---------|----------|----------|
| Planning | A       | A       | A    | A     | A   | A    | A       | A    | A         | A       | A        | A        |

#### Nombre de régulateur par heure

| Planning A |                      |          |        |                          |
|------------|----------------------|----------|--------|--------------------------|
|            | Du lundi<br>au jeudi | Vendredi | Samedi | Dimanche,<br>Férié, Pont |
| 00:00      |                      |          |        |                          |
| 01:00      |                      |          |        |                          |
| 02:00      |                      |          |        |                          |
| 03:00      |                      |          |        |                          |
| 04:00      |                      |          |        |                          |
| 05:00      |                      |          |        |                          |
| 06:00      |                      |          |        |                          |
| 07:00      |                      |          |        |                          |
| 08:00      |                      |          |        | 1                        |
| 09:00      |                      |          |        | 1                        |
| 10:00      |                      |          |        | 1                        |
| 11:00      |                      |          |        | 1                        |
| 12:00      |                      |          | 1      | 1                        |
| 13:00      |                      |          | 1      | 1                        |
| 14:00      |                      |          | 1      | 1                        |
| 15:00      |                      |          | 1      | 1                        |
| 16:00      |                      |          | 1      | 1                        |
| 17:00      |                      |          | 1      | 1                        |
| 18:00      |                      |          | 1      | 1                        |
| 19:00      |                      |          | 1      | 1                        |
| 20:00      | 1                    | 1        | 1      | 1                        |
| 21:00      | 1                    | 1        | 1      | 1                        |
| 22:00      | 1                    | 1        | 1      | 1                        |
| 23:00      | 1                    | 1        | 1      | 1                        |

#### Spécificité

-

Association départementale de régulation libérale

**Association des Praticiens Libéraux Participant à la Permanence des soins ambulatoires dans le Lot (A3P46)**



## 46 - Département du Lot

### Organisation de l'effectif PDSA

| Secteurs<br>(terminologie ORDIGARD) | Semaine :<br>* 20h-22h |                                    |                             | Samedi : 12h – 20h   |                                    |                             | Dim et JF/pont : 8h -20h |                                    |                             | WE et JF/pont :<br>* 20h - 21h<br>* 20h -22h |                                    |                             | Niveau<br>d'indemnité |        |
|-------------------------------------|------------------------|------------------------------------|-----------------------------|----------------------|------------------------------------|-----------------------------|--------------------------|------------------------------------|-----------------------------|--|------------------------------------|-----------------------------|-----------------------|--------|
|                                     | Nbre<br>d'Astreintes   | Type d'astreinte<br>(implantation) | Montant de<br>l'Astreinte € | Nbre<br>d'Astreintes | Type d'astreinte<br>(implantation) | Montant de<br>l'Astreinte € | Nbre<br>d'Astreintes     | Type d'astreinte<br>(implantation) | Montant de<br>l'Astreinte € | Nbre<br>d'Astreintes                         | Type d'astreinte<br>(implantation) | Montant de<br>l'Astreinte € |                       |        |
| 01-CAHORS                           | 1                      | EP (cab)                           | 50                          | 1                    | EP (cab)                           | 120                         | 1                        | EP (cab)                           | 180                         | 1  | EP (cab)                           | 50                          | Régional              |        |
| 02-CASTELNAU-MONTRATIER             | 1                      | EP (cab)                           | 50                          | 1                    | EP (cab)                           | 120                         | 1                        | EP (cab)                           | 180                         | 1  | EP (cab)                           | 50                          |                       |        |
| 03-MONTCUQ                          | 1                      | EM (cab)                           | 50                          | 1                    | EM (cab)                           | 120                         | 1                        | EM (cab)                           | 180                         | 1  | EM (cab)                           | 50                          |                       |        |
| 05-PRAYSSAC<br>LUZECH/DOUELLE/CATUS | 1                      | EP (cab)                           | 50                          | 1                    | EP (cab)                           | 120                         | 1                        | EP (cab)                           | 180                         | 1  | EP (cab)                           | 50                          |                       |        |
| 06-GOURDON                          | 1                      | EP (cab)                           | 50                          | 1                    | EP (cab)                           | 120                         | 1                        | EP (cab)                           | 180                         | 1  | EP (cab)                           | 50                          |                       |        |
| 07-FIGEAC                           | 1                      | EM (cab)                           | 50                          | 1                    | EP (cab)                           | 120                         | 1                        | EP (cab)                           | 180                         | 1  | EP (cab)                           | 50                          |                       |        |
| 08-GRAMAT - LABASTIDE MURAT         | 1                      | EP (cab)                           | 50                          | 1                    | EP (cab)                           | 120                         | 1                        | EP (cab)                           | 180                         | 1  | EP (cab)                           | 50                          |                       |        |
| 10-ST CERE                          | 1                      | EP (cab)                           | 50                          | 1                    | EP (cab)                           | 120                         | 1                        | EP (cab)                           | 180                         | 1  | EP (cab)                           | 50                          |                       |        |
| 11-SOUILLAC                         | 1                      | EP (cab)                           | 50                          | 1                    | EP (cab)                           | 120                         | 1                        | EP (cab)                           | 180                         | 1  | EP (cab)                           | 50                          |                       |        |
| 12-LIMOGNE-CAJARC                   | 1                      | EM (cab)                           | 50                          | 1                    | EM (cab)                           | 120                         | 1                        | EM (cab)                           | 180                         | 1  | EM (cab)                           | 50                          |                       |        |
| 13-LACAPELLE-MARIVAL                | 1                      | EP (cab)                           | 50                          | 1                    | EP (cab)                           | 120                         | 1                        | EP (cab)                           | 180                         | 1  | EP (cab)                           | 50                          |                       |        |
| MJOB NORD EST                       |                        |                                    |                             | 1                    | EMOB                               | 520                         | 1                        | EMOB                               | 780                         | 1  | EMOB*                              | 65                          |                       | Majoré |
| MJOB SUD OUEST                      |                        |                                    |                             | 1                    | EMOB                               | 520                         | 1                        | EMOB                               | 780                         | 1  | EMOB*                              | 65                          |                       |        |
| Nombre total de ligne d'astreintes  | 11                     |                                    |                             | 13                   |                                    |                             | 13                       |                                    |                             | 13   |                                    |                             |                       |        |

#### Légende

Type d'astreinte :

EM = Effecteur mixte

EP = Effecteur posté

EMOB = Effecteur mobile

Implantation :

Cab = Cabinet médical

SH = structures hospitalières



## 46 - Département du Lot

### Liste des communes des secteurs d'astreinte du département

(code officiel géographique au 1er janvier 2023 - INSEE)

Les secteurs correspondent à un tour d'astreinte partagé entre les médecins des communes de ces secteurs.

La régulation libérale mobilise le médecin d'astreinte le plus proche et le plus disponible du patient sans rattachement à un secteur spécifique.

| Code département commune       | Code commune          | Libellé commune                     |
|--------------------------------|-----------------------|-------------------------------------|
| <b>01-CAHORS</b>               |                       |                                     |
| 46                             | 46007                 | Arcambal                            |
| 46                             | 46027                 | Berganty                            |
| 46                             | 46037                 | Bouziès                             |
| 46                             | 46040                 | Cabrerets                           |
| 46                             | 46042                 | Cahors                              |
| 46                             | 46079                 | Cras                                |
| 46                             | 46092                 | Esclauzels                          |
| 46                             | 46095                 | Espère                              |
| 46                             | 46112                 | Francoulès                          |
| 46                             | 46137                 | Labastide-Marnhac                   |
| 46                             | 46149                 | Lamagdelaine                        |
| 46                             | 46156                 | Bellefont-La Rauze                  |
| 46                             | 46162                 | Lauzès                              |
| 46                             | 46167                 | Lentillac-du-Causse                 |
| 46                             | 46191                 | Mercuès                             |
| 46                             | 46197                 | Le Montat                           |
| 46                             | 46210                 | Nadillac                            |
| 46                             | 46212                 | Orniac                              |
| 46                             | 46224                 | Pradines                            |
| 46                             | 46245                 | Sabadel-Lauzès                      |
| 46                             | 46252                 | Les Pechs du Vers                   |
| 46                             | 46268                 | Saint Géry-Vers                     |
| 46                             | 46322                 | Trespoux-Rassiels                   |
| 46                             | nir compte de la fusi | Ussel                               |
| 46                             | 46340                 | Saint-Pierre-Lafeuille              |
| <b>02-CASTELNAU MONTRATIER</b> |                       |                                     |
| 46                             | 46010                 | Aujols                              |
| 46                             | 46013                 | Bach                                |
| 46                             | 46023                 | Belfort-du-Quercy                   |
| 46                             | 46026                 | Belmont-Sainte-Foi                  |
| 46                             | 46063                 | Castelnau Montratier-Sainte Alauzie |
| 46                             | 46070                 | Cieurac                             |
| 46                             | 46082                 | Cremps                              |
| 46                             | 46091                 | Escamps                             |
| 46                             | 46103                 | Saint-Paul-Flaugnac                 |
| 46                             | 46105                 | Flaujac-Poujols                     |
| 46                             | 46109                 | Fontanes                            |



## 46 - Département du Lot

### Liste des communes des secteurs d'astreinte du département

(code officiel géographique au 1er janvier 2023 - INSEE)

Les secteurs correspondent à un tour d'astreinte partagé entre les médecins des communes de ces secteurs.

La régulation libérale mobilise le médecin d'astreinte le plus proche et le plus disponible du patient sans rattachement à un secteur spécifique.

| Code département commune                | Code commune | Libellé commune  |
|---|--------------|--|
| 46                                      | 46140        | Laburgade  |
| 46                                      | 46148        | Lalbenque  |
| 46                                      | 46172        | Lhospitalet  |
| 46                                      | 46202        | Montdoumerc  |
| 46                                      | 46217        | Pern   |
| 46                                      | 46329        | Vaylats  |
| <b>03-MONTCUQ</b>                       |              |  |
| 46                                      | 46069        | Cézac  |
| 46                                      | 46201        | Montcuq-en-Quercy-Blanc  |
| 46                                      | 46206        | Montlaurun   |
| 46                                      | 46262        | Lendou-en-Quercy (Saint-Cyprien, Lascabanes, Saint Laurent-Lolmie)     |
| 46                                      | 46263        | Barguelonne-en-Quercy (Bagat-en-Quercy, Saint-Daunès, Saint-Pantaléon) |
| <b>05-PRAYSSAC LUZECH/DOUELLE/CATUS</b> |              |  |
| 46                                      | 46001        | Albas  |
| 46                                      | 46005        | Anglars-Juillac  |
| 46                                      | 46022        | Bélaye   |
| 46                                      | 46033        | Porte-du-Quercy (Le Boulvé, Fargues, Saint-Matré, Saux)                |
| 46                                      | 46044        | Caillac  |
| 46                                      | 46050        | Cambayrac  |
| 46                                      | 46060        | Carnac-Rouffiac  |
| 46                                      | 46061        | Cassagnes  |
| 46                                      | 46062        | Castelfranc  |
| 46                                      | 46088        | Douelle  |
| 46                                      | 46089        | Duravel  |
| 46                                      | 46107        | Floressas  |
| 46                                      | 46114        | Frayssinet-le-Gélat  |
| 46                                      | 46130        | Grézels  |
| 46                                      | 46134        | Les Junies   |
| 46                                      | 46136        | Labastide-du-Vert  |
| 46                                      | 46142        | Lacapelle-Cabanac  |
| 46                                      | 46147        | Lagardelle   |
| 46                                      | 46182        | Luzech   |
| 46                                      | 46187        | Mauroux  |
| 46                                      | 46199        | Montcabrier  |
| 46                                      | 46214        | Parnac   |
| 46                                      | 46218        | Pescadoires  |
| 46                                      | 46222        | Pomarède   |



## 46 - Département du Lot

### Liste des communes des secteurs d'astreinte du département

(code officiel géographique au 1er janvier 2023 - INSEE)

Les secteurs correspondent à un tour d'astreinte partagé entre les médecins des communes de ces secteurs.

La régulation libérale mobilise le médecin d'astreinte le plus proche et le plus disponible du patient sans rattachement à un secteur spécifique.

| Code département commune | Code commune | Libellé commune          |
|--------------------------|--------------|--------------------------|
| 46                       | 46225        | Prayssac                 |
| 46                       | 46231        | Puy-l'Évêque             |
| 46                       | 46277        | Saint-Martin-le-Redon    |
| 46                       | 46296        | Saint-Vincent-Rive-d'Olt |
| 46                       | 46301        | Sauzet                   |
| 46                       | 46305        | Sérignac                 |
| 46                       | 46307        | Soturac                  |
| 46                       | 46321        | Touzac                   |
| 46                       | 46335        | Villesèque               |
| 46                       | 46336        | Vire-sur-Lot             |
| <b>06-GOURDON</b>        |              |                          |
| 46                       | 46098        | Fajoles                  |
| 46                       | 46006        | Anglars-Nozac            |
| 46                       | 46008        | Les Arques               |
| 46                       | 46032        | Boissières               |
| 46                       | 46046        | Calamane                 |
| 46                       | 46064        | Catus                    |
| 46                       | 46066        | Cazals                   |
| 46                       | 46072        | Concorès                 |
| 46                       | 46080        | Crayssac                 |
| 46                       | 46087        | Dégagnac                 |
| 46                       | 46119        | Gigouzac                 |
| 46                       | 46120        | Gindou                   |
| 46                       | 46121        | Ginouillac               |
| 46                       | 46126        | Goujounac                |
| 46                       | 46127        | Gourdon                  |
| 46                       | 46152        | Lamothe-Fénelon          |
| 46                       | 46164        | Lavercantière            |
| 46                       | 46169        | Léobard                  |
| 46                       | 46171        | Lherm                    |
| 46                       | 46178        | Loupiac                  |
| 46                       | 46184        | Marminiac                |
| 46                       | 46186        | Masclat                  |
| 46                       | 46188        | Maxou                    |
| 46                       | 46190        | Mechmont                 |
| 46                       | 46194        | Milhac                   |
| 46                       | 46200        | Montcléra                |
| 46                       | 46205        | Montgesty                |



## 46 - Département du Lot

### Liste des communes des secteurs d'astreinte du département

(code officiel géographique au 1er janvier 2023 - INSEE)

Les secteurs correspondent à un tour d'astreinte partagé entre les médecins des communes de ces secteurs.

La régulation libérale mobilise le médecin d'astreinte le plus proche et le plus disponible du patient sans rattachement à un secteur spécifique.

| Code département commune | Code commune | Libellé commune       |
|--------------------------|--------------|-----------------------|
| 46                       | 46209        | Nadaillac-de-Rouge    |
| 46                       | 46211        | Nuzéjols              |
| 46                       | 46215        | Payrac                |
| 46                       | 46216        | Payrignac             |
| 46                       | 46219        | Peyrilles             |
| 46                       | 46223        | Pontcirq              |
| 46                       | 46234        | Rampoux               |
| 46                       | 46236        | Reilhaguet            |
| 46                       | 46241        | Rouffilhac            |
| 46                       | 46250        | Saint-Caprais         |
| 46                       | 46253        | Saint-Chamarand       |
| 46                       | 46257        | Saint-Cirq-Madelon    |
| 46                       | 46258        | Saint-Cirq-Soullaguet |
| 46                       | 46259        | Saint-Clair           |
| 46                       | 46264        | Saint-Denis-Catus     |
| 46                       | 46280        | Saint-Médard          |
| 46                       | 46290        | Saint-Projet          |
| 46                       | 46297        | Salviac               |
| 46                       | 46308        | Soucirac              |
| 46                       | 46316        | Thédirac              |
| 46                       | 46324        | Uzech                 |
| 46                       | 46334        | Le Vigan              |
| <b>07-FIGEAC</b>         |              |                       |
| 12                       | 12012        | Asprières             |
| 12                       | 12052        | Capdenac-Gare         |
| 12                       | 12257        | Causse-et-Diège       |
| 12                       | 12272        | Sonnac                |
| 46                       | 46015        | Bagnac-sur-Célé       |
| 46                       | 46021        | Béduer                |
| 46                       | 46035        | Boussac               |
| 46                       | 46052        | Camboulit             |
| 46                       | 46053        | Camburat              |
| 46                       | 46055        | Capdenac              |
| 46                       | 46085        | Cuzac                 |
| 46                       | 46100        | Faycelles             |
| 46                       | 46101        | Felzins               |
| 46                       | 46102        | Figeac                |
| 46                       | 46108        | Fons                  |





## 46 - Département du Lot

### Liste des communes des secteurs d'astreinte du département

(code officiel géographique au 1er janvier 2023 - INSEE)

Les secteurs correspondent à un tour d'astreinte partagé entre les médecins des communes de ces secteurs.

La régulation libérale mobilise le médecin d'astreinte le plus proche et le plus disponible du patient sans rattachement à un secteur spécifique.

| Code département commune         | Code commune | Libellé commune        |
|----------------------------------|--------------|------------------------|
| 46                               | 46111        | Fourmagnac             |
| 46                               | 46116        | Frontenac              |
| 46                               | 46168        | Lentillac-Saint-Blaise |
| 46                               | 46174        | Linac                  |
| 46                               | 46175        | Lissac-et-Mouret       |
| 46                               | 46180        | Lunan                  |
| 46                               | 46207        | Montredon              |
| 46                               | 46221        | Planioles              |
| 46                               | 46226        | Predeignes             |
| 46                               | 46255        | Saint-Cirgues          |
| 46                               | 46266        | Saint-Félix            |
| 46                               | 46272        | Saint-Jean-Mirabel     |
| 46                               | 46288        | Saint-Perdoux          |
| 46                               | 46289        | Saint-Pierre-Toirac    |
| 46                               | 46332        | Viazac                 |
| <b>08-GRAMAT LABASTIDE MURAT</b> |              |                        |
| 46                               | 46002        | Albiac                 |
| 46                               | 46003        | Alvignac               |
| 46                               | 46018        | Le Bastit              |
| 46                               | 46030        | Bio                    |
| 46                               | 46054        | Caniac-du-Causse       |
| 46                               | 46059        | Carlucet               |
| 46                               | 46078        | Couzou                 |
| 46                               | 46104        | Flaujac-Gare           |
| 46                               | 46113        | Frayssinet             |
| 46                               | 46128        | Gramat                 |
| 46                               | 46132        | Issendolus             |
| 46                               | 46138        | Coeur de Causse        |
| 46                               | 46151        | Lamothe-Cassel         |
| 46                               | 46165        | Lavergne               |
| 46                               | 46181        | Lunegarde              |
| 46                               | 46189        | Mayrinhac-Lentour      |
| 46                               | 46193        | Miers                  |
| 46                               | 46196        | Montamel               |
| 46                               | 46204        | Montfaucon             |
| 46                               | 46213        | Padirac                |
| 46                               | 46235        | Reilhac                |
| 46                               | 46238        | Rignac                 |



## 46 - Département du Lot

### Liste des communes des secteurs d'astreinte du département

(code officiel géographique au 1er janvier 2023 - INSEE)

Les secteurs correspondent à un tour d'astreinte partagé entre les médecins des communes de ces secteurs.

La régulation libérale mobilise le médecin d'astreinte le plus proche et le plus disponible du patient sans rattachement à un secteur spécifique.

| Code département commune | Code commune | Libellé commune   |
|--------------------------|--------------|---|
| 46                       | 46240        | Rocamadour  |
| 46                       | 46267        | Saint-Germain-du-Bel-Air                                |
| 46                       | 46303        | Sénaillac-Lauzès  |
| 46                       | 46304        | Séniergues  |
| 46                       | 46310        | Soulomès  |
| 46                       | 46317        | Thégra  |
| 46                       | 46318        | Thémines  |
| <b>10-ST CERE</b>        |              |   |
| 46                       | 46011        | Autoire   |
| 46                       | 46024        | Belmont-Bretenoux                                       |
| 46                       | 46028        | Bétaille  |
| 46                       | 46029        | Biars-sur-Cère  |
| 46                       | 46038        | Bretenoux   |
| 46                       | 46043        | Cahus   |
| 46                       | 46058        | Carennac  |
| 46                       | 46065        | Cavagnac  |
| 46                       | 46074        | Condat  |
| 46                       | 46076        | Cornac  |
| 46                       | 46097        | Estal   |
| 46                       | 46115        | Frayssinhes   |
| 46                       | 46117        | Gagnac-sur-Cère   |
| 46                       | 46122        | Gintrac   |
| 46                       | 46123        | Girac   |
| 46                       | 46124        | Glanes  |
| 46                       | 46125        | Gorses  |
| 46                       | 46135        | Labastide-du-Haut-Mont                                  |
| 46                       | 46146        | Ladirat   |
| 46                       | 46159        | Latouille-Lentillac                                     |
| 46                       | 46160        | Latronquière  |
| 46                       | 46161        | Lauresse  |
| 46                       | 46163        | Laval-de-Cère   |
| 46                       | 46177        | Loubressac  |
| 46                       | 46228        | Prudhomat   |
| 46                       | 46229        | Puybrun   |
| 46                       | 46232        | Le Vignon-en-Quercy (Cazillac, Les Quatre-Roues-du-Lot) |
| 46                       | 46251        | Saint-Céré  |
| 46                       | 46269        | Saint-Hilaire   |
| 46                       | 46271        | Saint-Jean-Lespinasse                                   |



## 46 - Département du Lot

### Liste des communes des secteurs d'astreinte du département

(code officiel géographique au 1er janvier 2023 - INSEE)

Les secteurs correspondent à un tour d'astreinte partagé entre les médecins des communes de ces secteurs.

La régulation libérale mobilise le médecin d'astreinte le plus proche et le plus disponible du patient sans rattachement à un secteur spécifique.

| Code département commune | Code commune | Libellé commune           |
|--------------------------|--------------|---------------------------|
| 46                       | 46273        | Saint-Laurent-les-Tours   |
| 46                       | 46281        | Saint-Médard-de-Presque   |
| 46                       | 46282        | Saint-Médard-Nicourby     |
| 46                       | 46283        | Saint-Michel-de-Bannières |
| 46                       | 46284        | Saint-Michel-Loubéjou     |
| 46                       | 46286        | Saint-Paul-de-Vern        |
| 46                       | 46295        | Saint-Vincent-du-Pendit   |
| 46                       | 46302        | Sénaillac-Latronquière    |
| 46                       | 46311        | Sousceyrac-en-Quercy      |
| 46                       | 46312        | Strenquels                |
| 46                       | 46313        | Tauriac                   |
| 46                       | 46314        | Terrou                    |
| 46                       | 46315        | Teyssieu                  |
| 46                       | 46330        | Vayrac                    |
| 46                       | 46338        | Bessonies                 |
| 46                       | 46339        | Saint-Jean-Lagineste      |
| <b>11-SOULLAC</b>        |              |                           |
| 46                       | 46016        | Baladou                   |
| 46                       | 46047        | Calès                     |
| 46                       | 46083        | Cressensac-Sarrazac       |
| 46                       | 46084        | Creyse                    |
| 46                       | 46086        | Cuzance                   |
| 46                       | 46106        | Floirac                   |
| 46                       | 46118        | Gignac                    |
| 46                       | 46144        | Lacave                    |
| 46                       | 46145        | Lachapelle-Auzac          |
| 46                       | 46153        | Lanzac                    |
| 46                       | 46185        | Martel                    |
| 46                       | 46192        | Meyronne                  |
| 46                       | 46208        | Montvalent                |
| 46                       | 46220        | Pinsac                    |
| 46                       | 46239        | Le Roc                    |
| 46                       | 46265        | Saint-Denis-lès-Martel    |
| 46                       | 46293        | Saint-Sozy                |
| 46                       | 46309        | Souillac                  |
| 46                       | 46337        | Mayrac                    |
| <b>12-LIMOGNE CAJARC</b> |              |                           |
| 12                       | 12256        | Salvagnac-Cajarc          |



## 46 - Département du Lot

### Liste des communes des secteurs d'astreinte du département

(code officiel géographique au 1er janvier 2023 - INSEE)

Les secteurs correspondent à un tour d'astreinte partagé entre les médecins des communes de ces secteurs.

La régulation libérale mobilise le médecin d'astreinte le plus proche et le plus disponible du patient sans rattachement à un secteur spécifique.

| Code département commune    | Code commune | Libellé commune       |
|-----------------------------|--------------|-----------------------|
| 12                          | 12261        | Saujac                |
| 46                          | 46020        | Beauregard            |
| 46                          | 46041        | Cadrieu               |
| 46                          | 46045        | Cajarc                |
| 46                          | 46049        | Calvignac             |
| 46                          | 46056        | Carayac               |
| 46                          | 46068        | Cénevières            |
| 46                          | 46073        | Concots               |
| 46                          | 46081        | Crégols               |
| 46                          | 46129        | Gréalou               |
| 46                          | 46154        | Laramière             |
| 46                          | 46155        | Larnagol              |
| 46                          | 46157        | Larroque-Toirac       |
| 46                          | 46173        | Limogne-en-Quercy     |
| 46                          | 46179        | Lugagnac              |
| 46                          | 46198        | Montbrun              |
| 46                          | 46227        | Promilhanes           |
| 46                          | 46230        | Puyjourdes            |
| 46                          | 46247        | Saillac               |
| 46                          | 46254        | Saint-Chels           |
| 46                          | 46256        | Saint-Cirq-Lapopie    |
| 46                          | 46270        | Saint-Jean-de-Laur    |
| 46                          | 46276        | Saint-Martin-Labouval |
| 46                          | 46299        | Sauliac-sur-Célé      |
| 46                          | 46320        | Tour-de-Faure         |
| 46                          | 46328        | Varaire               |
| 46                          | 46333        | Vidaillac             |
| <b>13-LACAPELLE MARIVAL</b> |              |                       |
| 46                          | 46004        | Anglars               |
| 46                          | 46009        | Assier                |
| 46                          | 46012        | Aynac                 |
| 46                          | 46017        | Bannes                |
| 46                          | 46031        | Blars                 |
| 46                          | 46034        | Le Bourg              |
| 46                          | 46036        | Le Bouyssou           |
| 46                          | 46039        | Brengues              |
| 46                          | 46051        | Cambes                |
| 46                          | 46057        | Cardaillac            |



## 46 - Département du Lot

### Liste des communes des secteurs d'astreinte du département

(code officiel géographique au 1er janvier 2023 - INSEE)

Les secteurs correspondent à un tour d'astreinte partagé entre les médecins des communes de ces secteurs.

La régulation libérale mobilise le médecin d'astreinte le plus proche et le plus disponible du patient sans rattachement à un secteur spécifique.

| Code département commune | Code commune | Libellé commune         |
|--------------------------|--------------|-------------------------|
| 46                       | 46075        | Corn                    |
| 46                       | 46090        | Durbans                 |
| 46                       | 46093        | Espagnac-Sainte-Eulalie |
| 46                       | 46094        | Espédaillac             |
| 46                       | 46096        | Espeyroux               |
| 46                       | 46131        | Grèzes                  |
| 46                       | 46133        | Issepts                 |
| 46                       | 46139        | Labathude               |
| 46                       | 46143        | Lacapelle-Marival       |
| 46                       | 46170        | Leyme                   |
| 46                       | 46176        | Livernon                |
| 46                       | 46183        | Marcilhac-sur-Célé      |
| 46                       | 46195        | Molières                |
| 46                       | 46203        | Montet-et-Bouyal        |
| 46                       | 46233        | Quissac                 |
| 46                       | 46237        | Reyrevignes             |
| 46                       | 46242        | Rudelle                 |
| 46                       | 46243        | Rueyres                 |
| 46                       | 46244        | Sabadel-Latronquière    |
| 46                       | 46246        | Saignes                 |
| 46                       | 46249        | Saint-Bressou           |
| 46                       | 46260        | Sainte-Colombe          |
| 46                       | 46279        | Saint-Maurice-en-Quercy |
| 46                       | 46292        | Saint-Simon             |
| 46                       | 46294        | Saint-Sulpice           |
| 46                       | 46306        | Sonac                   |
| 46                       | 46319        | Théminettes             |

| Code département Commune | Code commune (au 01/01/2023) | Libellé commune (au 01/01/2023) |
|--------------------------|------------------------------|---------------------------------|
| <b>MMOB NORD EST</b>     |                              |                                 |
| 46                       | 46001                        | Albas                           |
| 46                       | 46005                        | Anglars-Juillac                 |
| 46                       | 46007                        | Arcambal                        |
| 46                       | 46010                        | Aujols                          |
| 46                       | 46013                        | Bach                            |



## 46 - Département du Lot

### Liste des communes des secteurs d'astreinte du département

(code officiel géographique au 1er janvier 2023 - INSEE)

Les secteurs correspondent à un tour d'astreinte partagé entre les médecins des communes de ces secteurs.

La régulation libérale mobilise le médecin d'astreinte le plus proche et le plus disponible du patient sans rattachement à un secteur spécifique.

| Code département commune | Code commune | Libellé commune   |
|--------------------------|--------------|---|
| 46                       | 46020        | Beauregard  |
| 46                       | 46022        | Bélaise   |
| 46                       | 46023        | Belfort-du-Quercy                                       |
| 46                       | 46026        | Belmont-Sainte-Foi                                      |
| 46                       | 46027        | Berganty  |
| 46                       | 46033        | Porte-du-Quercy (Le Boulvé, Fargues, Saint-Matré, Saux) |
| 46                       | 46037        | Bouziès   |
| 46                       | 46040        | Cabrerets   |
| 46                       | 46041        | Cadrieu   |
| 46                       | 46042        | Cahors  |
| 46                       | 46044        | Caillac   |
| 46                       | 46045        | Cajarc  |
| 46                       | 46049        | Calvignac   |
| 46                       | 46050        | Cambayrac   |
| 46                       | 46056        | Carayac   |
| 46                       | 46060        | Carnac-Rouffiac   |
| 46                       | 46061        | Cassagnes   |
| 46                       | 46062        | Castelfranc   |
| 46                       | 46063        | Castelnau Montratier-Sainte Alauzie                     |
| 46                       | 46068        | Cénevières  |
| 46                       | 46069        | Cézac   |
| 46                       | 46070        | Cieurac   |
| 46                       | 46073        | Concots   |
| 46                       | 46079        | Cras  |
| 46                       | 46081        | Crégols   |
| 46                       | 46082        | Cremps  |
| 46                       | 46088        | Douelle   |
| 46                       | 46089        | Duravel   |
| 46                       | 46091        | Escamps   |
| 46                       | 46092        | Esclauzels  |
| 46                       | 46095        | Espère  |
| 46                       | 46103        | Saint-Paul-Flaugnac                                     |
| 46                       | 46105        | Flaujac-Poujols   |
| 46                       | 46107        | Floressas   |
| 46                       | 46109        | Fontanes  |
| 46                       | 46112        | Francoulès  |
| 46                       | 46114        | Frayssinet-le-Gélat                                     |
| 46                       | 46129        | Gréalou   |



## 46 - Département du Lot

### Liste des communes des secteurs d'astreinte du département

(code officiel géographique au 1er janvier 2023 - INSEE)

Les secteurs correspondent à un tour d'astreinte partagé entre les médecins des communes de ces secteurs.

La régulation libérale mobilise le médecin d'astreinte le plus proche et le plus disponible du patient sans rattachement à un secteur spécifique.

| Code département commune | Code commune | Libellé commune         |
|--------------------------|--------------|-------------------------|
| 46                       | 46130        | Grézels                 |
| 46                       | 46134        | Les Junies              |
| 46                       | 46136        | Labastide-du-Vert       |
| 46                       | 46137        | Labastide-Marnhac       |
| 46                       | 46140        | Laburgade               |
| 46                       | 46142        | Lacapelle-Cabanac       |
| 46                       | 46147        | Lagardelle              |
| 46                       | 46148        | Lalbenque               |
| 46                       | 46149        | Lamagdelaine            |
| 46                       | 46154        | Laramière               |
| 46                       | 46155        | Larnagol                |
| 46                       | 46156        | Bellefont-La Rauze      |
| 46                       | 46157        | Larroque-Toirac         |
| 46                       | 46162        | Lauzès                  |
| 46                       | 46167        | Lentillac-du-Causse     |
| 46                       | 46172        | Lhospitalet             |
| 46                       | 46173        | Limogne-en-Quercy       |
| 46                       | 46179        | Lugagnac                |
| 46                       | 46182        | Luzech                  |
| 46                       | 46187        | Mauroux                 |
| 46                       | 46191        | Mercuès                 |
| 46                       | 46197        | Le Montat               |
| 46                       | 46198        | Montbrun                |
| 46                       | 46199        | Montcabrier             |
| 46                       | 46201        | Montcuq-en-Quercy-Blanc |
| 46                       | 46202        | Montdoumerc             |
| 46                       | 46206        | Montlaurun              |
| 46                       | 46210        | Nadillac                |
| 46                       | 46212        | Orniac                  |
| 46                       | 46214        | Parnac                  |
| 46                       | 46217        | Pern                    |
| 46                       | 46218        | Pescadoires             |
| 46                       | 46222        | Pomarède                |
| 46                       | 46224        | Pradines                |
| 46                       | 46225        | Prayssac                |
| 46                       | 46227        | Promilhanes             |
| 46                       | 46230        | Puyjourdes              |
| 46                       | 46231        | Puy-l'Évêque            |



## 46 - Département du Lot

### Liste des communes des secteurs d'astreinte du département

(code officiel géographique au 1er janvier 2023 - INSEE)

Les secteurs correspondent à un tour d'astreinte partagé entre les médecins des communes de ces secteurs.

La régulation libérale mobilise le médecin d'astreinte le plus proche et le plus disponible du patient sans rattachement à un secteur spécifique.

| Code département commune | Code commune | Libellé commune  |
|--------------------------|--------------|--|
| 46                       | 46245        | Sabadel-Lauzès   |
| 46                       | 46247        | Saillac  |
| 46                       | 46252        | Les Pechs du Vers  |
| 46                       | 46254        | Saint-Chels  |
| 46                       | 46256        | Saint-Cirq-Lapopie   |
| 46                       | 46262        | Lendou-en-Quercy (Saint-Cyprien, Lascabanes, Saint Laurent-Lolmie)     |
| 46                       | 46263        | Barguelonne-en-Quercy (Bagat-en-Quercy, Saint-Daunès, Saint-Pantaléon) |
| 46                       | 46268        | Saint Géry-Vers  |
| 46                       | 46270        | Saint-Jean-de-Laur   |
| 46                       | 46276        | Saint-Martin-Labouval  |
| 46                       | 46277        | Saint-Martin-le-Redon  |
| 46                       | 46296        | Saint-Vincent-Rive-d'Olt   |
| 46                       | 46299        | Sauliac-sur-Célé   |
| 46                       | 46301        | Sauzet   |
| 46                       | 46305        | Sérignac   |
| 46                       | 46307        | Soturac  |
| 46                       | 46320        | Tour-de-Faure  |
| 46                       | 46321        | Touzac   |
| 46                       | 46322        | Trespoux-Rassiels  |
| 46                       | 46323        | Ussel  |
| 46                       | 46328        | Varaire  |
| 46                       | 46329        | Vaylats  |
| 46                       | 46333        | Vidaillac  |
| 46                       | 46335        | Villesèque   |
| 46                       | 46336        | Vire-sur-Lot   |
| 46                       | 46340        | Saint-Pierre-Lafeuille   |
| <b>MMOB SUD OUEST</b>    |              |  |
| 46                       | 46002        | Albiac   |
| 46                       | 46003        | Alvignac   |
| 46                       | 46004        | Anglars  |
| 46                       | 46006        | Anglars-Nozac  |
| 46                       | 46008        | Les Arques   |
| 46                       | 46009        | Assier   |
| 46                       | 46011        | Autoire  |
| 46                       | 46012        | Aynac  |
| 46                       | 46015        | Bagnac-sur-Célé  |
| 46                       | 46016        | Baladou  |





## 46 - Département du Lot

### Liste des communes des secteurs d'astreinte du département

(code officiel géographique au 1er janvier 2023 - INSEE)

Les secteurs correspondent à un tour d'astreinte partagé entre les médecins des communes de ces secteurs.

La régulation libérale mobilise le médecin d'astreinte le plus proche et le plus disponible du patient sans rattachement à un secteur spécifique.

| Code département commune | Code commune | Libellé commune     |
|--------------------------|--------------|---------------------|
| 46                       | 46017        | Bannes              |
| 46                       | 46018        | Le Bastit           |
| 46                       | 46021        | Béduer              |
| 46                       | 46024        | Belmont-Bretenoux   |
| 46                       | 46028        | Bétaille            |
| 46                       | 46029        | Biars-sur-Cère      |
| 46                       | 46030        | Bio                 |
| 46                       | 46031        | Blars               |
| 46                       | 46032        | Boissières          |
| 46                       | 46034        | Le Bourg            |
| 46                       | 46035        | Boussac             |
| 46                       | 46036        | Le Bouyssou         |
| 46                       | 46038        | Bretenoux           |
| 46                       | 46039        | Brengues            |
| 46                       | 46043        | Cahus               |
| 46                       | 46046        | Calamane            |
| 46                       | 46047        | Calès               |
| 46                       | 46051        | Cambes              |
| 46                       | 46052        | Camboulit           |
| 46                       | 46053        | Camburat            |
| 46                       | 46054        | Caniac-du-Causse    |
| 46                       | 46055        | Capdenac            |
| 46                       | 46057        | Cardaillac          |
| 46                       | 46058        | Carennac            |
| 46                       | 46059        | Carlucet            |
| 46                       | 46064        | Catus               |
| 46                       | 46065        | Cavagnac            |
| 46                       | 46066        | Cazals              |
| 46                       | 46072        | Concorès            |
| 46                       | 46074        | Condat              |
| 46                       | 46075        | Corn                |
| 46                       | 46076        | Cornac              |
| 46                       | 46078        | Couzou              |
| 46                       | 46080        | Crayssac            |
| 46                       | 46083        | Cressensac-Sarrazac |
| 46                       | 46084        | Creyse              |
| 46                       | 46085        | Cuzac               |
| 46                       | 46086        | Cuzance             |



## 46 - Département du Lot

### Liste des communes des secteurs d'astreinte du département

(code officiel géographique au 1er janvier 2023 - INSEE)

Les secteurs correspondent à un tour d'astreinte partagé entre les médecins des communes de ces secteurs.

La régulation libérale mobilise le médecin d'astreinte le plus proche et le plus disponible du patient sans rattachement à un secteur spécifique.

| Code département commune | Code commune | Libellé commune         |
|--------------------------|--------------|-------------------------|
| 46                       | 46087        | Dégagnac                |
| 46                       | 46090        | Durbans                 |
| 46                       | 46093        | Espagnac-Sainte-Eulalie |
| 46                       | 46094        | Espédaillac             |
| 46                       | 46096        | Espeyroux               |
| 46                       | 46098        | Fajoles                 |
| 46                       | 46097        | Estal                   |
| 46                       | 46100        | Faycelles               |
| 46                       | 46101        | Felzins                 |
| 46                       | 46102        | Figeac                  |
| 46                       | 46104        | Flaujac-Gare            |
| 46                       | 46106        | Floirac                 |
| 46                       | 46108        | Fons                    |
| 46                       | 46111        | Fourmagnac              |
| 46                       | 46113        | Frayssinet              |
| 46                       | 46115        | Frayssinhes             |
| 46                       | 46116        | Frontenac               |
| 46                       | 46117        | Gagnac-sur-Cère         |
| 46                       | 46118        | Gignac                  |
| 46                       | 46119        | Gigouzac                |
| 46                       | 46120        | Gindou                  |
| 46                       | 46121        | Ginouillac              |
| 46                       | 46122        | Gintrac                 |
| 46                       | 46123        | Girac                   |
| 46                       | 46124        | Glanes                  |
| 46                       | 46125        | Gorses                  |
| 46                       | 46126        | Goujounac               |
| 46                       | 46127        | Gourdon                 |
| 46                       | 46128        | Gramat                  |
| 46                       | 46131        | Grèzes                  |
| 46                       | 46132        | Issendolus              |
| 46                       | 46133        | Issepts                 |
| 46                       | 46135        | Labastide-du-Haut-Mont  |
| 46                       | 46138        | Coeur de Causse         |
| 46                       | 46139        | Labathude               |
| 46                       | 46143        | Lacapelle-Marival       |
| 46                       | 46144        | Lacave                  |
| 46                       | 46145        | Lachapelle-Auzac        |



## 46 - Département du Lot

### Liste des communes des secteurs d'astreinte du département

(code officiel géographique au 1er janvier 2023 - INSEE)

Les secteurs correspondent à un tour d'astreinte partagé entre les médecins des communes de ces secteurs.

La régulation libérale mobilise le médecin d'astreinte le plus proche et le plus disponible du patient sans rattachement à un secteur spécifique.

| Code département commune | Code commune | Libellé commune        |
|--------------------------|--------------|------------------------|
| 46                       | 46146        | Ladirat                |
| 46                       | 46151        | Lamothe-Cassel         |
| 46                       | 46152        | Lamothe-Fénelon        |
| 46                       | 46153        | Lanzac                 |
| 46                       | 46159        | Latouille-Lentillac    |
| 46                       | 46160        | Latronquière           |
| 46                       | 46161        | Laouresses             |
| 46                       | 46163        | Laval-de-Cère          |
| 46                       | 46164        | Lavercantière          |
| 46                       | 46165        | Lavergne               |
| 46                       | 46168        | Lentillac-Saint-Blaise |
| 46                       | 46169        | Léobard                |
| 46                       | 46170        | Leyme                  |
| 46                       | 46171        | Lherm                  |
| 46                       | 46174        | Linac                  |
| 46                       | 46175        | Lissac-et-Mouret       |
| 46                       | 46176        | Livernon               |
| 46                       | 46177        | Loubressac             |
| 46                       | 46178        | Loupiac                |
| 46                       | 46180        | Lunan                  |
| 46                       | 46181        | Lunegarde              |
| 46                       | 46183        | Marcihac-sur-Célé      |
| 46                       | 46184        | Marminiac              |
| 46                       | 46185        | Martel                 |
| 46                       | 46186        | Masclat                |
| 46                       | 46188        | Maxou                  |
| 46                       | 46189        | Mayrinhac-Lentour      |
| 46                       | 46190        | Mechmont               |
| 46                       | 46192        | Meyronne               |
| 46                       | 46193        | Miers                  |
| 46                       | 46194        | Milhac                 |
| 46                       | 46195        | Molières               |
| 46                       | 46196        | Montamel               |
| 46                       | 46200        | Montcléra              |
| 46                       | 46203        | Montet-et-Bouyal       |
| 46                       | 46204        | Montfaucon             |
| 46                       | 46205        | Montgesty              |
| 46                       | 46207        | Montredon              |



## 46 - Département du Lot

### Liste des communes des secteurs d'astreinte du département

(code officiel géographique au 1er janvier 2023 - INSEE)

Les secteurs correspondent à un tour d'astreinte partagé entre les médecins des communes de ces secteurs.

La régulation libérale mobilise le médecin d'astreinte le plus proche et le plus disponible du patient sans rattachement à un secteur spécifique.

| Code département commune | Code commune | Libellé commune   |
|--------------------------|--------------|---|
| 46                       | 46208        | Montvalent  |
| 46                       | 46209        | Nadaillac-de-Rouge                                      |
| 46                       | 46211        | Nuzéjols  |
| 46                       | 46213        | Padirac   |
| 46                       | 46215        | Payrac  |
| 46                       | 46216        | Payrignac   |
| 46                       | 46219        | Peyrilles   |
| 46                       | 46220        | Pinsac  |
| 46                       | 46221        | Planioles   |
| 46                       | 46223        | Pontcirq  |
| 46                       | 46226        | Predeignes  |
| 46                       | 46228        | Prudhomat   |
| 46                       | 46229        | Puybrun   |
| 46                       | 46232        | Le Vignon-en-Quercy (Cazillac, Les Quatre-Roues-du-Lot) |
| 46                       | 46233        | Quissac   |
| 46                       | 46234        | Rampoux   |
| 46                       | 46235        | Reilhac   |
| 46                       | 46236        | Reilhaguet  |
| 46                       | 46237        | Reyrevignes   |
| 46                       | 46238        | Rignac  |
| 46                       | 46239        | Le Roc  |
| 46                       | 46240        | Rocamadour  |
| 46                       | 46241        | Rouffilhac  |
| 46                       | 46242        | Rudelle   |
| 46                       | 46243        | Rueyres   |
| 46                       | 46244        | Sabadel-Latronquière                                    |
| 46                       | 46246        | Saignes   |
| 46                       | 46249        | Saint-Bressou   |
| 46                       | 46250        | Saint-Caprais   |
| 46                       | 46251        | Saint-Céré  |
| 46                       | 46253        | Saint-Chamarand   |
| 46                       | 46255        | Saint-Cirgues   |
| 46                       | 46257        | Saint-Cirq-Madelon                                      |
| 46                       | 46258        | Saint-Cirq-Souillaguet                                  |
| 46                       | 46259        | Saint-Clair   |
| 46                       | 46260        | Sainte-Colombe  |
| 46                       | 46264        | Saint-Denis-Catus                                       |
| 46                       | 46265        | Saint-Denis-lès-Martel                                  |



## 46 - Département du Lot

### Liste des communes des secteurs d'astreinte du département

(code officiel géographique au 1er janvier 2023 - INSEE)

Les secteurs correspondent à un tour d'astreinte partagé entre les médecins des communes de ces secteurs.

La régulation libérale mobilise le médecin d'astreinte le plus proche et le plus disponible du patient sans rattachement à un secteur spécifique.

| Code département commune | Code commune | Libellé commune           |
|--------------------------|--------------|---------------------------|
| 46                       | 46266        | Saint-Félix               |
| 46                       | 46267        | Saint-Germain-du-Bel-Air  |
| 46                       | 46269        | Saint-Hilaire             |
| 46                       | 46271        | Saint-Jean-Lespinasse     |
| 46                       | 46272        | Saint-Jean-Mirabel        |
| 46                       | 46273        | Saint-Laurent-les-Tours   |
| 46                       | 46279        | Saint-Maurice-en-Quercy   |
| 46                       | 46280        | Saint-Médard              |
| 46                       | 46281        | Saint-Médard-de-Presque   |
| 46                       | 46282        | Saint-Médard-Nicourby     |
| 46                       | 46283        | Saint-Michel-de-Bannières |
| 46                       | 46284        | Saint-Michel-Loubéjou     |
| 46                       | 46286        | Saint-Paul-de-Vern        |
| 46                       | 46288        | Saint-Perdoux             |
| 46                       | 46289        | Saint-Pierre-Toirac       |
| 46                       | 46290        | Saint-Projet              |
| 46                       | 46292        | Saint-Simon               |
| 46                       | 46293        | Saint-Sozy                |
| 46                       | 46294        | Saint-Sulpice             |
| 46                       | 46295        | Saint-Vincent-du-Pendit   |
| 46                       | 46297        | Salviac                   |
| 46                       | 46302        | Sénaillac-Latronquière    |
| 46                       | 46303        | Sénaillac-Lauzès          |
| 46                       | 46304        | Séniergues                |
| 46                       | 46306        | Sonac                     |
| 46                       | 46308        | Soucirac                  |
| 46                       | 46309        | Souillac                  |
| 46                       | 46310        | Soulomès                  |
| 46                       | 46311        | Sousceyrac-en-Quercy      |
| 46                       | 46312        | Strenquels                |
| 46                       | 46313        | Tauriac                   |
| 46                       | 46314        | Terrou                    |
| 46                       | 46315        | Teyssieu                  |
| 46                       | 46316        | Thédirac                  |
| 46                       | 46317        | Thégra                    |
| 46                       | 46318        | Thémines                  |
| 46                       | 46319        | Théminettes               |
| 46                       | 46324        | Uzech                     |



## 46 - Département du Lot

### Liste des communes des secteurs d'astreinte du département

(code officiel géographique au 1er janvier 2023 - INSEE)

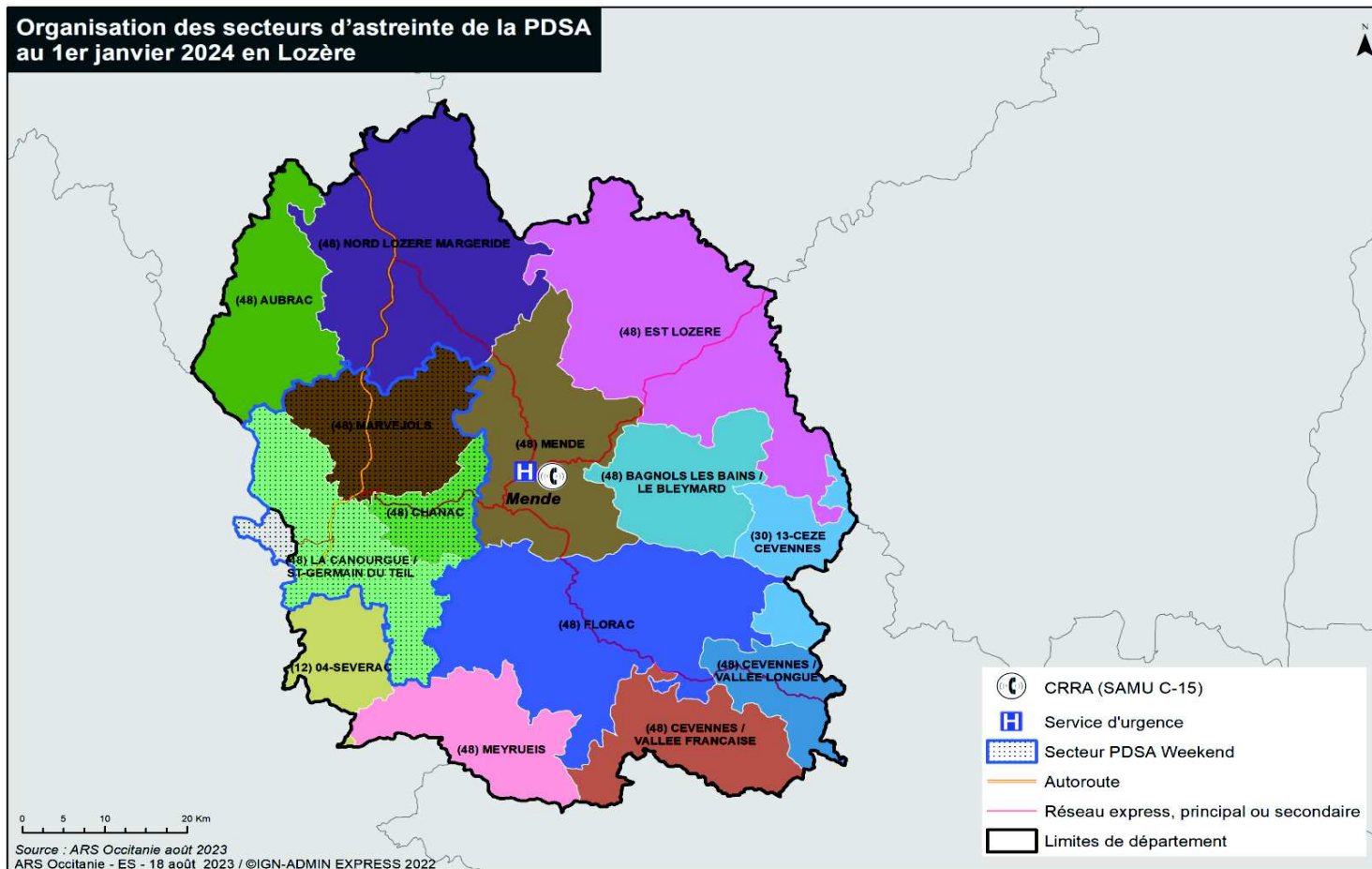
Les secteurs correspondent à un tour d'astreinte partagé entre les médecins des communes de ces secteurs.

La régulation libérale mobilise le médecin d'astreinte le plus proche et le plus disponible du patient sans rattachement à un secteur spécifique.

| Code département commune | Code commune | Libellé commune      |
|--------------------------|--------------|----------------------|
| 46                       | 46330        | Vayrac               |
| 46                       | 46332        | Viazac               |
| 46                       | 46334        | Le Vigan             |
| 46                       | 46337        | Mayrac               |
| 46                       | 46338        | Bessonies            |
| 46                       | 46339        | Saint-Jean-Lagineste |

# 48 - Département de la Lozère

## CARTOGRAPHIE



Agence Régionale de Santé Occitanie

Cahier des charges régional de la permanence des soins ambulatoires 2024-2028

ANX DPT48 - page 155



## 48 - Département de la Lozère

### Planning de régulation Médicale PDSA

| Mois     | Janvier | Février | Mars | Avril | Mai | Juin | Juillet | Aout | Septembre | Octobre | Novembre | Décembre |
|----------|---------|---------|------|-------|-----|------|---------|------|-----------|---------|----------|----------|
| Planning | -       | -       | -    | -     | -   | -    | -       | -    | -         | -       | -        | -        |

#### Nombre de régulateur par heure

| Planning A |                      |          |        |                          |
|------------|----------------------|----------|--------|--------------------------|
|            | Du lundi<br>au jeudi | Vendredi | Samedi | Dimanche,<br>Férié, Pont |
| 00:00      |                      |          |        |                          |
| 01:00      |                      |          |        |                          |
| 02:00      |                      |          |        |                          |
| 03:00      |                      |          |        |                          |
| 04:00      |                      |          |        |                          |
| 05:00      |                      |          |        |                          |
| 06:00      |                      |          |        |                          |
| 07:00      |                      |          |        |                          |
| 08:00      |                      |          |        |                          |
| 09:00      |                      |          |        |                          |
| 10:00      |                      |          |        |                          |
| 11:00      |                      |          |        |                          |
| 12:00      |                      |          |        |                          |
| 13:00      |                      |          |        |                          |
| 14:00      |                      |          |        |                          |
| 15:00      |                      |          |        |                          |
| 16:00      |                      |          |        |                          |
| 17:00      |                      |          |        |                          |
| 18:00      |                      |          |        |                          |
| 19:00      |                      |          |        |                          |
| 20:00      |                      |          |        |                          |
| 21:00      |                      |          |        |                          |
| 22:00      |                      |          |        |                          |
| 23:00      |                      |          |        |                          |

#### Spécificité

**Régulation PDSA assurée par le SAMU**

Association départementale de régulation libérale

-





## 48 - Département de la Lozère

### Organisation de l'effecton PDSA

| Secteurs<br>(terminologie ORDIGARD)      | Semaine : 20h-24h    |                                    |                             | Samedi : 12h – 20h   |                                    |                             | Dim et JF/pont : 8h -20h |                                    |                             | WE et JF/pont : 20h-24h |                                    |                             | Niveau<br>d'indemnité |
|--|----------------------|------------------------------------|-----------------------------|----------------------|------------------------------------|-----------------------------|--------------------------|------------------------------------|-----------------------------|-------------------------|------------------------------------|-----------------------------|-----------------------|
|  | Nbre<br>d'Astreintes | Type d'astreinte<br>(implantation) | Montant de<br>l'Astreinte € | Nbre<br>d'Astreintes | Type d'astreinte<br>(implantation) | Montant de<br>l'Astreinte € | Nbre<br>d'Astreintes     | Type d'astreinte<br>(implantation) | Montant de<br>l'Astreinte € | Nbre<br>d'Astreintes    | Type d'astreinte<br>(implantation) | Montant de<br>l'Astreinte € |                       |
| AUBRAC                                   | 1                    | EM (cab)                           | 100                         | 1                    | EM (cab)                           | 120                         | 1                        | EM (cab)                           | 180                         | 1                       | EM (cab)                           | 100                         | Régional              |
| NORD LOZERE MARGERIDE                    | 1                    | EM (cab)                           | 100                         | 1                    | EM (cab)                           | 120                         | 1                        | EM (cab)                           | 180                         | 1                       | EM (cab)                           | 100                         |                       |
| BAGNOLS LES BAINS / LE BLEYMARD          | 1                    | EM (cab)                           | 100                         | 1                    | EM (cab)                           | 120                         | 1                        | EM (cab)                           | 180                         | 1                       | EM (cab)                           | 100                         |                       |
| MENDE                                    |                      |                                    |                             | 1                    | EM (cab)                           | 120                         | 1                        | EM (cab)                           | 180                         |                         | SH                                 | 100                         |                       |
| CEVENNES / VALLEE FRANCAISE              | 1                    | EM (cab)                           | 100                         | 1                    | EM (cab)                           | 120                         | 1                        | EM (cab)                           | 180                         | 1                       | EM (cab)                           | 100                         |                       |
| CEVENNES / VALLEE LONGUE                 | 1                    | EM (cab)                           | 100                         | 1                    | EM (cab)                           | 120                         | 1                        | EM (cab)                           | 180                         | 1                       | EM (cab)                           | 100                         |                       |
| FLORAC                                   | 1                    | EM (cab)                           | 100                         | 1                    | EM (cab)                           | 120                         | 1                        | EM (cab)                           | 180                         | 1                       | EM (cab)                           | 100                         |                       |
| MEYRUEIS                                 | 1                    | EM (cab)                           | 100                         | 1                    | EM (cab)                           | 120                         | 1                        | EM (cab)                           | 180                         | 1                       | EM (cab)                           | 100                         |                       |
| EST LOZERE                               | 1                    | EM (cab)                           | 100                         | 1                    | EM (cab)                           | 120                         | 1                        | EM (cab)                           | 180                         | 1                       | EM (cab)                           | 100                         |                       |
| CHANAC (*)                               | 1                    | EM (cab)                           | 100                         |                      |                                    |                             | 1                        |                                    |                             |                         |                                    |                             |                       |
| LA CANOURGUE / ST-GERMAIN DU<br>TEIL (*) | 1                    | EM (cab)                           | 100                         | 1                    | EM (cab)                           | 120                         | 1                        | EM (cab)                           | 180                         | 1                       | EM (cab)                           | 100                         |                       |
| MARVEIOLS (*)                            | 1                    | EM (cab)                           | 100                         |                      |                                    |                             |                          |                                    |                             |                         |                                    |                             |                       |
| Nombre total de ligne d'astreintes       | 11                   |                                    |                             | 10                   |                                    |                             | 10                       |                                    |                             | 9                       |                                    |                             |                       |

(\*) La fusion des secteurs de Chanac, La Canourgue/St Germain du Teil et Marvejols est effective du vendredi 20h jusqu'au lundi 8h et la veille d'un jour férié (pont y compris) de 20h au lendemain 8h.

#### Dispositif d'appui à la recherche de remplaçants porté par l'ALUMPS,

les conditions d'obtention de ce dispositif sont :

- sur un secteur en déficit de médecins (secteur à 1 ou 2 médecins) à l'année : le contrat est disponible à la demande,

- pour un médecin en demande de repos, secteur en déficit de médecins à la saison, secteur ayant subi une perte de médecin récente : le contrat est disponible suivant la disponibilité de l'enveloppe financière

Les indemnités d'astreinte d'effecton sont revalorisées dans le cadre d'un remplacement d'un week-end ou d'un jour férié. La revalorisation permet le doublement de l'indemnité d'astreinte hors nuit profonde.

Ainsi, l'indemnité pour un week-end (du vendredi soir 20h au lundi 8h) s'élève à 1 200 €.

#### Légende

Type d'astreinte :

EM = Effecteur mixte

Implantation :

Cab = Cabinet médical

SH = structures hospitalières



## 48 - Département de la Lozère

### Liste des communes des secteurs d'astreinte du département

(code officiel géographique au 1er janvier 2023 - INSEE)

| Code département commune               | Code commune | Libellé commune                |
|--|--------------|--------------------------------|
| <b>AUBRAC</b>                          |              |                                |
| 48                                     | 48001        | Albaret-le-Comtal              |
| 48                                     | 48007        | Arzenc-d'Apcher                |
| 48                                     | 48031        | Brion                          |
| 48                                     | 48044        | Chauchailles                   |
| 48                                     | 48058        | La Fage-Montivernoux           |
| 48                                     | 48064        | Fournels                       |
| 48                                     | 48071        | Grandvals                      |
| 48                                     | 48087        | Prinsuéjols-Malbouzon          |
| 48                                     | 48091        | Marchastel                     |
| 48                                     | 48104        | Nasbinals                      |
| 48                                     | 48106        | Noalhac                        |
| 48                                     | 48123        | Recoules-d'Aubrac              |
| 48                                     | 48161        | Saint-Juéry                    |
| 48                                     | 48167        | Saint-Laurent-de-Veyrès        |
| <b>BAGNOLS LES BAINS / LE BLEYMARD</b> |              |                                |
| 48                                     | 48003        | Allenc                         |
| 48                                     | 48027        | Mont Lozère et Goulet          |
| 48                                     | 48037        | Chadenet                       |
| 48                                     | 48053        | Cubières                       |
| 48                                     | 48054        | Cubiérettes                    |
| 48                                     | 48157        | Sainte-Hélène                  |
| <b>CEVENNES / VALLEE FRANCAISE</b>     |              |                                |
| 48                                     | 48019        | Barre-des-Cévennes             |
| 48                                     | 48020        | Bassurels                      |
| 48                                     | 48067        | Gabriac                        |
| 48                                     | 48097        | Moissac-Vallée-Française       |
| 48                                     | 48098        | Molezon                        |
| 48                                     | 48115        | Le Pompidou                    |
| 48                                     | 48144        | Sainte-Croix-Vallée-Française  |
| 48                                     | 48148        | Saint-Étienne-Vallée-Française |
| 48                                     | 48155        | Saint-Germain-de-Calberte      |
| 48                                     | 48171        | Saint-Martin-de-Lansuscle      |
| <b>CEVENNES / VALLEE LONGUE</b>        |              |                                |
| 48                                     | 48051        | Le Collet-de-Dèze              |
| 48                                     | 48136        | Saint-André-de-Lancize         |
| 48                                     | 48152        | Ventalon en Cévennes           |
| 48                                     | 48158        | Saint-Hilaire-de-Lavit         |
| 48                                     | 48163        | Saint-Julien-des-Points        |
| 48                                     | 48170        | Saint-Martin-de-Boubaux        |
| 48                                     | 48173        | Saint-Michel-de-Dèze           |
| 48                                     | 48178        | Saint-Privat-de-Vallongue      |



## 48 - Département de la Lozère

### Liste des communes des secteurs d'astreinte du département

(code officiel géographique au 1er janvier 2023 - INSEE)

| Code département commune | Code commune | Libellé commune   |
|--------------------------|--------------|---|
| <b>CHANAC</b>            |              |   |
| 48                       | 48018        | Barjac  |
| 48                       | 48039        | Chanac  |
| 48                       | 48055        | Cultures  |
| 48                       | 48056        | Esclanèdes  |
| 48                       | 48185        | Les Salelles  |
| <b>EST LOZERE</b>        |              |   |
| 48                       | 48008        | Arzenc-de-Randon  |
| 48                       | 48010        | Auroux  |
| 48                       | 48021        | La Bastide-Puylaurent                                     |
| 48                       | 48038        | Bel-Air-Val-d'Ance (Chambon-le-Château, Saint-Symphorien) |
| 48                       | 48041        | Chastanier  |
| 48                       | 48043        | Châteauneuf-de-Randon                                     |
| 48                       | 48045        | Chaudeyrac  |
| 48                       | 48048        | Cheylard-l'Évêque   |
| 48                       | 48070        | Grandrieu   |
| 48                       | 48080        | Langogne  |
| 48                       | 48086        | Luc   |
| 48                       | 48100        | Montbel   |
| 48                       | 48105        | Naussac-Fontanes  |
| 48                       | 48108        | La Panouse  |
| 48                       | 48112        | Pierrefiche   |
| 48                       | 48119        | Prévenchères  |
| 48                       | 48129        | Rocles  |
| 48                       | 48139        | Saint Bonnet-Laval  |
| 48                       | 48150        | Saint-Flour-de-Mercoire                                   |
| 48                       | 48151        | Saint-Frézal-d'Albuges                                    |
| 48                       | 48160        | Saint-Jean-la-Fouillouse                                  |
| 48                       | 48174        | Saint-Paul-le-Froid                                       |
| 48                       | 48182        | Saint-Sauveur-de-Ginestoux                                |
| <b>FLORAC</b>            |              |   |
| 48                       | 48028        | Les Bondons   |
| 48                       | 48036        | Cassagnas   |
| 48                       | 48050        | Bédouès-Cocurès   |
| 48                       | 48061        | Florac Trois Rivières                                     |
| 48                       | 48075        | Ispagnac  |
| 48                       | 48116        | Pont de Montvert - Sud Mont Lozère                        |
| 48                       | 48130        | Rousses   |
| 48                       | 48141        | Mas-Saint-Chély   |
| 48                       | 48146        | Gorges du Tarn Causses                                    |
| 48                       | 48166        | Cans et Cévennes  |
| 48                       | 48193        | Vebron  |



## 48 - Département de la Lozère

### Liste des communes des secteurs d'astreinte du département

(code officiel géographique au 1er janvier 2023 - INSEE)

| Code département commune                 | Code commune | Libellé commune  |
|--|--------------|--|
| <b>LA CANOURGUE / ST-GERMAIN DU TEIL</b> |              |  |
| 12                                       | 12237        | Saint-Laurent-d'Olt  |
| 48                                       | 48017        | Banassac-Canilhac  |
| 48                                       | 48034        | La Canourgue   |
| 48                                       | 48073        | Les Hermaux  |
| 48                                       | 48085        | Laval-du-Tarn  |
| 48                                       | 48088        | La Malène  |
| 48                                       | 48156        | Saint-Germain-du-Teil  |
| 48                                       | 48175        | Saint-Pierre-de-Nogaret  |
| 48                                       | 48181        | Saint-Saturnin   |
| 48                                       | 48187        | Les Salces   |
| 48                                       | 48191        | La Tieule  |
| 48                                       | 48192        | Trélans  |
| <b>MARVEJOLS</b>                         |              |  |
| 48                                       | 48005        | Antrenas   |
| 48                                       | 48032        | Le Buisson   |
| 48                                       | 48068        | Gabrias  |
| 48                                       | 48072        | Grèzes   |
| 48                                       | 48092        | Marvejols  |
| 48                                       | 48099        | Bourgs sur Colagne   |
| 48                                       | 48103        | Montrodat  |
| 48                                       | 48107        | Palhers  |
| 48                                       | 48124        | Recoules-de-Fumas  |
| 48                                       | 48126        | Lachamp-Ribennes   |
| 48                                       | 48138        | Saint-Bonnet-de-Chirac   |
| 48                                       | 48165        | Saint-Laurent-de-Muret   |
| 48                                       | 48168        | Saint-Léger-de-Peyre   |
| <b>MENDE</b>                             |              |  |
| 48                                       | 48013        | Badaroux   |
| 48                                       | 48016        | Balsièges  |
| 48                                       | 48029        | Le Born  |
| 48                                       | 48030        | Brenoux  |
| 48                                       | 48042        | Chastel-Nouvel   |
| 48                                       | 48081        | Lanuéjols  |
| 48                                       | 48082        | Laubert  |
| 48                                       | 48095        | Mende  |
| 48                                       | 48111        | Pelouse  |
| 48                                       | 48127        | Monts-de-Randon (Rieutort-de-Randon, Estables, Servières, Saint-Amans, La Villedieu) |
| 48                                       | 48137        | Saint-Bauzile  |
| 48                                       | 48147        | Saint-Étienne-du-Valdonnez   |
| <b>MEYRUEIS</b>                          |              |  |



## 48 - Département de la Lozère

### Liste des communes des secteurs d'astreinte du département

(code officiel géographique au 1er janvier 2023 - INSEE)

| Code département commune     | Code commune | Libellé commune           |
|------------------------------|--------------|---------------------------|
| 30                           | 30139        | Lanuéjols                 |
| 30                           | 30297        | Saint-Sauveur-Camprieu    |
| 48                           | 48065        | Fraissinet-de-Fourques    |
| 48                           | 48069        | Gatuzières                |
| 48                           | 48074        | Hures-la-Parade           |
| 48                           | 48096        | Meyrueis                  |
| 48                           | 48176        | Saint-Pierre-des-Tripiers |
| <b>NORD LOZERE MARGERIDE</b> |              |                           |
| 48                           | 48002        | Albaret-Sainte-Marie      |
| 48                           | 48009        | Peyre en Aubrac           |
| 48                           | 48012        | Les Monts-Verts           |
| 48                           | 48025        | Les Bessons               |
| 48                           | 48026        | Blavignac                 |
| 48                           | 48046        | Chaulhac                  |
| 48                           | 48059        | La Fage-Saint-Julien      |
| 48                           | 48063        | Fontans                   |
| 48                           | 48077        | Julianges                 |
| 48                           | 48079        | Lajo                      |
| 48                           | 48083        | Les Laubies               |
| 48                           | 48089        | Le Malzieu-Forain         |
| 48                           | 48090        | Le Malzieu-Ville          |
| 48                           | 48110        | Paulhac-en-Margeride      |
| 48                           | 48121        | Prunières                 |
| 48                           | 48128        | Rimeize                   |
| 48                           | 48132        | Saint-Alban-sur-Limagnole |
| 48                           | 48140        | Saint-Chély-d'Apcher      |
| 48                           | 48145        | Saint-Denis-en-Margeride  |
| 48                           | 48149        | Sainte-Eulalie            |
| 48                           | 48153        | Saint-Gal                 |
| 48                           | 48169        | Saint-Léger-du-Malzieu    |
| 48                           | 48177        | Saint-Pierre-le-Vieux     |
| 48                           | 48179        | Saint-Privat-du-Fau       |
| 48                           | 48188        | Serverette                |
| 48                           | 48190        | Termes                    |



## 48 - Département de la Lozère

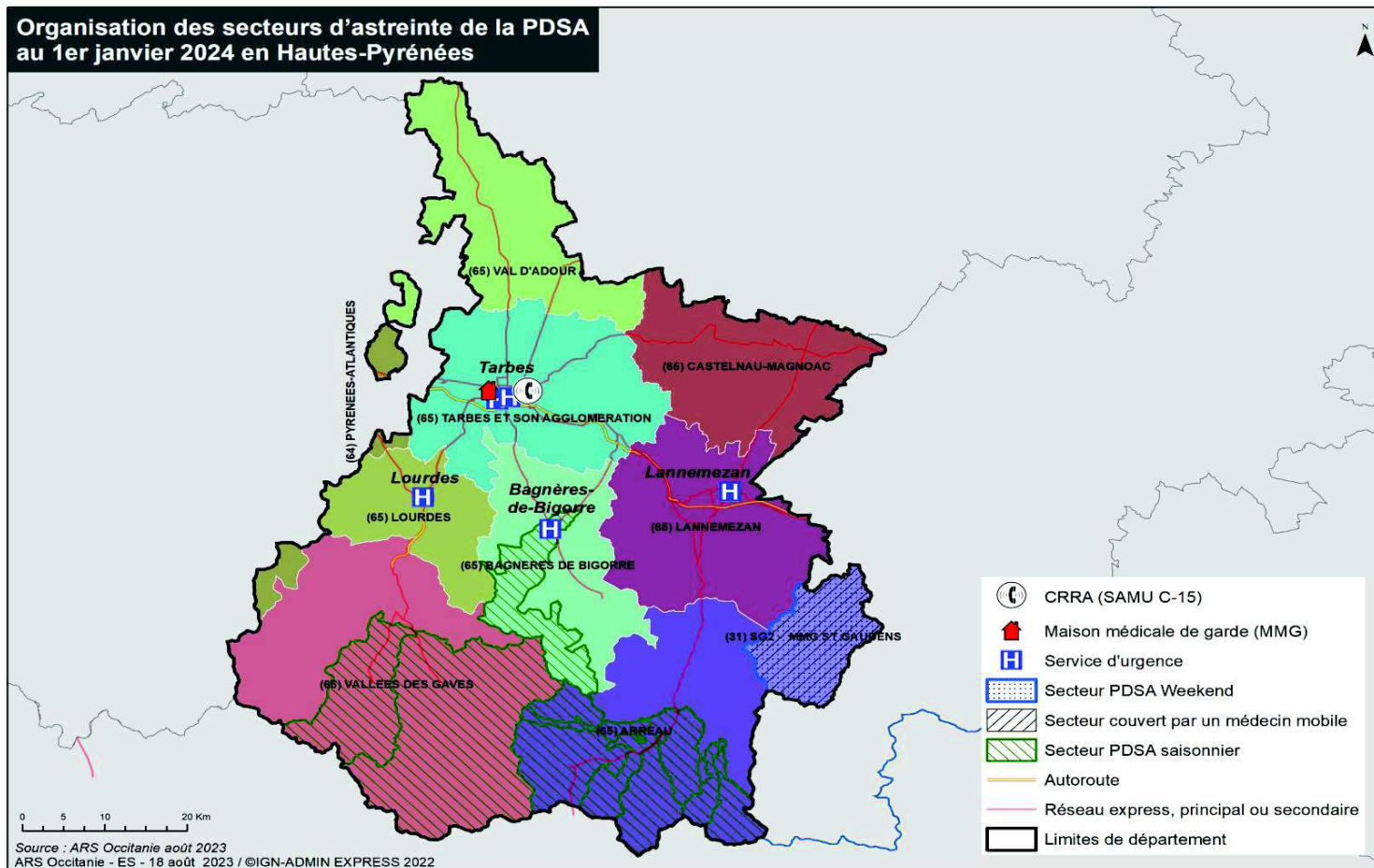
### Liste des communes du département rattachée à des secteurs d'astreinte hors département

(code officiel géographique au 1er janvier 2023 - INSEE)

| Code département commune                    | Code commune | Libellé commune         |
|---|--------------|-------------------------|
| <b>04-SEVERAC (12 - AVEYRON)</b>            |              |                         |
| 48  | 48094        | Masegros Causses Gorges |
| 48  | 48131        | Le Rozier               |
| <b>SECTEUR 13 CEZE CEVENNES (30 - GARD)</b> |              |                         |
| 48  | 48004        | Altier                  |
| 48  | 48015        | Pied-de-Borne           |
| 48  | 48117        | Pourcharesses           |
| 48  | 48135        | Saint-André-Capcèze     |
| 48  | 48194        | Vialas                  |
| 48  | 48198        | Villefort               |

# 65 - Département des Hautes-Pyrénées

## CARTOGRAPHIE



Agence Régionale de Santé Occitanie

Cahier des charges régional de la permanence des soins ambulatoires 2024-2028

ANX DPT65 - page 163



## 65 - Département des Hautes-Pyrénées

### Planning de régulation Médicale PDSA

| Mois     | Janvier | Février | Mars | Avril | Mai | Juin | Juillet | Aout | Septembre | Octobre | Novembre | Décembre |
|----------|---------|---------|------|-------|-----|------|---------|------|-----------|---------|----------|----------|
| Planning | A       | A       | A    | A     | A   | A    | A       | A    | A         | A       | A        | A        |

#### Nombre de régulateur par heure

| Planning A |                      |          |        |                          |
|------------|----------------------|----------|--------|--------------------------|
|            | Du lundi<br>au jeudi | Vendredi | Samedi | Dimanche,<br>Férié, Pont |
| 00:00      |                      |          |        |                          |
| 01:00      |                      |          |        |                          |
| 02:00      |                      |          |        |                          |
| 03:00      |                      |          |        |                          |
| 04:00      |                      |          |        |                          |
| 05:00      |                      |          |        |                          |
| 06:00      |                      |          |        |                          |
| 07:00      |                      |          |        |                          |
| 08:00      |                      |          |        | 1                        |
| 09:00      |                      |          |        | 1                        |
| 10:00      |                      |          |        | 1                        |
| 11:00      |                      |          |        | 1                        |
| 12:00      |                      |          | 1      | 1                        |
| 13:00      |                      |          | 1      | 1                        |
| 14:00      |                      |          | 1      | 1                        |
| 15:00      |                      |          | 1      | 1                        |
| 16:00      |                      |          | 1      | 1                        |
| 17:00      |                      |          | 1      | 1                        |
| 18:00      |                      |          | 1      | 1                        |
| 19:00      |                      |          | 1      | 1                        |
| 20:00      | 1                    | 1        | 1      | 1                        |
| 21:00      | 1                    | 1        | 1      | 1                        |
| 22:00      | 1                    | 1        | 1      | 1                        |
| 23:00      |                      |          |        |                          |

#### Spécificité

-

Association départementale de régulation libérale  
**Association des Régulateurs de l'Urgence Médicale 65 (ARUM 65)**





Organisation de l'effectif PDSA

| Secteurs<br>(terminologie ORDIGARD)                       | Semaine:<br>* 20h – 22h<br>* 20h - 24h |                                    |                             | Samedi : 12h – 20h   |                                    |                             | Dim et JF/pont : 8h -20h |                                    |                             | WE et JF/pont :<br>* 20h – 22h<br>* 20h - 24h |                                    |                             | Niveau<br>d'indemnité |
|---|--|------------------------------------|-----------------------------|----------------------|------------------------------------|-----------------------------|--------------------------|------------------------------------|-----------------------------|---|------------------------------------|-----------------------------|-----------------------|
|   | Nbre<br>d'Astreintes                   | Type d'astreinte<br>(implantation) | Montant de<br>l'Astreinte € | Nbre<br>d'Astreintes | Type d'astreinte<br>(implantation) | Montant de<br>l'Astreinte € | Nbre<br>d'Astreintes     | Type d'astreinte<br>(implantation) | Montant de<br>l'Astreinte € | Nbre<br>d'Astreintes                          | Type d'astreinte<br>(implantation) | Montant de<br>l'Astreinte € |                       |
| Tarbes et son agglomération                               | 2                                      | EM (MMG)                           | 120                         | 2                    | EM (MMG)                           | 120                         | 2                        | EM (MMG)                           | 180                         | 2   | EM (MMG)                           | 120                         |                       |
| Val d'Adour   | 1                                      | EM (cab)                           | 60                          | 1                    | EM (cab)                           | 120                         | 1                        | EM (cab)                           | 180                         | 1   | EM (cab)                           | 60                          |                       |
| Bagnères-de-Bigorre                                       | 1                                      | EM (cab)                           | 60                          | 1                    | EM (cab)                           | 120                         | 1                        | EM (cab)                           | 180                         | 1   | EM (cab)                           | 60                          |                       |
| Arreau  | 1                                      | EM (cab)                           | 60                          | 1                    | EM (cab)                           | 120                         | 1                        | EM (cab)                           | 180                         | 1   | EM (cab)                           | 60                          |                       |
| Trie-sur-Baise/Castelnau-Magnoac                          | 1                                      | EM (cab)                           | 60                          | 1                    | EM (cab)                           | 120                         | 1                        | EM (cab)                           | 180                         | 1   | EM (cab)                           | 60                          |                       |
| Lannemezan  | 1                                      | EM (cab)                           | 60                          | 1                    | EM (cab)                           | 120                         | 1                        | EM (cab)                           | 180                         | 1   | EM (cab)                           | 60                          |                       |
| Lourdes   | 1                                      | EM (cab)                           | 60                          | 1                    | EM (cab)                           | 120                         | 1                        | EM (cab)                           | 180                         | 1   | EM (cab)                           | 60                          |                       |
| Vallées des gaves   | 1                                      | EM (cab)                           | 60                          | 1                    | EM (cab)                           | 120                         | 1                        | EM (cab)                           | 180                         | 1   | EM (cab)                           | 60                          |                       |
| <b>Nombre total de ligne d'astreintes</b>                 | <b>9</b>                               |                                    |                             | <b>9</b>             |                                    |                             | <b>9</b>                 |                                    |                             | <b>9</b>                                      |                                    |                             |                       |
| <b>Dispositifs saisonniers</b>                            |  |                                    |                             |                      |                                    |                             |                          |                                    |                             |   |                                    |                             |                       |
| La Mongie : 01/12/N au 15/04/N+1                          | 1                                      | EM (cab)                           | 60                          | 1                    | EM (cab)                           | 120                         | 1                        | EM (cab)                           | 180                         | 1   | EM (cab)                           | 60                          |                       |
| Peyragudes : 01/12/N au 15/04/N+1                         | 1                                      | EM (cab)                           | 60                          | 1                    | EM (cab)                           | 120                         | 1                        | EM (cab)                           | 180                         | 1   | EM (cab)                           | 60                          |                       |
| Piau-Engaly : 01/12/N au 15/04/N+1                        | 1                                      | EM (cab)                           | 60                          | 1                    | EM (cab)                           | 120                         | 1                        | EM (cab)                           | 180                         | 1   | EM (cab)                           | 60                          |                       |
| Pla d'Adet : 01/12/N au 15/04/N+1                         | 1                                      | EM (cab)                           | 60                          | 1                    | EM (cab)                           | 120                         | 1                        | EM (cab)                           | 180                         | 1   | EM (cab)                           | 60                          |                       |
| Saint-Lary-Soulan : 01/12/N au 15/04/N+1 & 01/07 au 31/08 | 1                                      | EM (cab)                           | 60                          | 1                    | EM (cab)                           | 120                         | 1                        | EM (cab)                           | 180                         | 1   | EM (cab)                           | 60                          |                       |
| Val Louron : 01/12/N au 15/04/N+1                         | 1                                      | EM (cab)                           | 60                          | 1                    | EM (cab)                           | 120                         | 1                        | EM (cab)                           | 180                         | 1   | EM (cab)                           | 60                          |                       |
| Cauterets : 01/12/N au 15/04/N+1                          | 1                                      | EM (cab)                           | 60                          | 1                    | EM (cab)                           | 120                         | 1                        | EM (cab)                           | 180                         | 1   | EM (cab)                           | 60                          |                       |
| Luz-Saint-Sauveur : 01/12/N au 15/04/N+1                  | 1                                      | EM (cab)                           | 60                          | 1                    | EM (cab)                           | 120                         | 1                        | EM (cab)                           | 180                         | 1   | EM (cab)                           | 60                          |                       |

**Point fixe d'astreinte :**  
Maison Médicale de Garde de Tarbes : Polyclinique de l'Ormeau, 65000 Tarbes

**Légende**

Type d'astreinte :  
EM = Effecteur mixte  
Implantation :  
Cab = Cabinet médical  
MMG = maison médicale de garde  
SH = structures hospitalières

| Dispositifs saisonniers : tours de garde temporaires (TGT) |                   |  |
|--|-------------------|--|
| BAGNERES-DE-BIGORRE  | La Mongie         | Le TGT de la station de sports d'hiver isolée de La Mongie-Le Tourmalet est activé durant la période d'ouverture des pistes de ski.                        |
| LANNEMEZHAN  | Peyragudes        | Le TGT de la station de sports d'hiver isolée de Peyragudes est activé durant la période d'ouverture des pistes de ski.                                    |
| LANNEMEZHAN  | Piau-Engaly       | Le TGT de la station de sports d'hiver isolée de Piau-Engaly est activé durant la période d'ouverture des pistes de ski.                                   |
| LANNEMEZHAN  | Pla d'Adet        | Le TGT de la station de sports d'hiver isolée du Pla d'Adet est activé durant la période d'ouverture des pistes de ski.                                    |
| LANNEMEZHAN  | Saint-Lary-Soulan | Le TGT de la commune de Saint-Lary-Soulan est activé en haute saison touristique d'hiver et d'été.   |
| LANNEMEZHAN  | Val Louron        | Le TGT de la station de sports d'hiver isolée de Val Louron est activé durant la période d'ouverture des pistes de ski.                                    |
| LOURDES  | Cauterets         | Le TGT de la station de sports d'hiver isolée de Cauterets est activé durant la période d'ouverture des pistes de ski.                                     |
| LOURDES  | Luz-Saint-Sauveur | Le TGT des stations de sports d'hiver isolées de Barèges-Le Tourmalet, Gavarnie et Luz-Ardiden est activé durant la période d'ouverture des pistes de ski. |

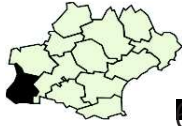


## 65 - Département des Hautes-Pyrénées

### Liste des communes des secteurs d'astreinte du département

(code officiel géographique au 1er janvier 2023 - INSEE)

| Code département commune | Code commune | Libellé commune              |
|--------------------------|--------------|------------------------------|
| <b>ARREAU</b>            |              |                              |
| 65                       | 65003        | Adervielle-Pouchergues       |
| 65                       | 65006        | Ancizan                      |
| 65                       | 65017        | Aragnouet                    |
| 65                       | 65023        | Ardengost                    |
| 65                       | 65031        | Arreau                       |
| 65                       | 65039        | Aspin-Aure                   |
| 65                       | 65046        | Aulon                        |
| 65                       | 65050        | Avajan                       |
| 65                       | 65058        | Azet                         |
| 65                       | 65064        | Bareilles                    |
| 65                       | 65066        | Barrancoueu                  |
| 65                       | 65075        | Bazus-Aure                   |
| 65                       | 65092        | Beyrède-Jumet-Camous         |
| 65                       | 65099        | Bordères-Louron              |
| 65                       | 65106        | Bourisp                      |
| 65                       | 65116        | Cadéac                       |
| 65                       | 65117        | Cadeilhan-Trachère           |
| 65                       | 65124        | Camparan                     |
| 65                       | 65140        | Cazaux-Debat                 |
| 65                       | 65141        | Cazaux-Fréchet-Anéran-Camors |
| 65                       | 65157        | Ens                          |
| 65                       | 65171        | Estarvielle                  |
| 65                       | 65172        | Estensan                     |
| 65                       | 65180        | Fréchet-Aure                 |
| 65                       | 65195        | Génos                        |
| 65                       | 65199        | Germ                         |
| 65                       | 65205        | Gouaux                       |
| 65                       | 65208        | Grailhen                     |
| 65                       | 65209        | Grézian                      |
| 65                       | 65211        | Guchan                       |
| 65                       | 65212        | Guchen                       |
| 65                       | 65228        | Ilhet                        |
| 65                       | 65234        | Jézeau                       |
| 65                       | 65255        | Lançon                       |
| 65                       | 65282        | Loudenvielle                 |
| 65                       | 65283        | Loudenvielle                 |
| 65                       | 65317        | Mont                         |
| 65                       | 65354        | Pailhac                      |
| 65                       | 65379        | Ris                          |
| 65                       | 65384        | Sailhan                      |
| 65                       | 65388        | Saint-Lary-Soulan            |
| 65                       | 65408        | Sarrancolin                  |
| 65                       | 65450        | Tramezaïgues                 |

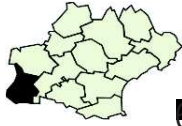


## 65 - Département des Hautes-Pyrénées

### Liste des communes des secteurs d'astreinte du département

(code officiel géographique au 1er janvier 2023 - INSEE)

| Code département commune   | Code commune | Libellé commune      |
|----------------------------|--------------|----------------------|
| 65                         | 65465        | Vielle-Aure          |
| 65                         | 65466        | Vielle-Louron        |
| 65                         | 65471        | Vignec               |
| <b>BAGNERES DE BIGORRE</b> |              |                      |
| 65                         | 65016        | Antist               |
| 65                         | 65019        | Arcizac-Adour        |
| 65                         | 65024        | Argelès-Bagnères     |
| 65                         | 65042        | Asté                 |
| 65                         | 65043        | Astugue              |
| 65                         | 65059        | Bagnères-de-Bigorre  |
| 65                         | 65060        | Banios               |
| 65                         | 65078        | Beudéan              |
| 65                         | 65091        | Bettes               |
| 65                         | 65123        | Campan               |
| 65                         | 65135        | Castillon            |
| 65                         | 65147        | Cieutat              |
| 65                         | 65198        | Gerde                |
| 65                         | 65200        | Germs-sur-l'Oussouet |
| 65                         | 65216        | Hauban               |
| 65                         | 65221        | Hiis                 |
| 65                         | 65238        | Labassère            |
| 65                         | 65275        | Lies                 |
| 65                         | 65281        | Loucrup              |
| 65                         | 65300        | Marsas               |
| 65                         | 65310        | Mérilheu             |
| 65                         | 65320        | Montgaillard         |
| 65                         | 65328        | Neuilh               |
| 65                         | 65335        | Ordizan              |
| 65                         | 65338        | Orignac              |
| 65                         | 65370        | Pouzac               |
| 65                         | 65392        | Saint-Martin         |
| 65                         | 65451        | Trébons              |
| 65                         | 65459        | Uzer                 |
| 65                         | 65464        | Vielle-Adour         |
| 65                         | 65479        | Visker               |
| <b>CASTELNAU-MAGNOAC</b>   |              |                      |
| 65                         | 65015        | Antin                |
| 65                         | 65026        | Aries-Espéan         |
| 65                         | 65028        | Arné                 |
| 65                         | 65068        | Barthe               |
| 65                         | 65074        | Bazordan             |
| 65                         | 65085        | Bernadets-Debat      |
| 65                         | 65088        | Betbèze              |
| 65                         | 65090        | Betpouy              |



## 65 - Département des Hautes-Pyrénées

### Liste des communes des secteurs d'astreinte du département

(code officiel géographique au 1er janvier 2023 - INSEE)

| Code département commune | Code commune | Libellé commune    |
|--------------------------|--------------|--------------------|
| 65                       | 65095        | Bonnefont          |
| 65                       | 65097        | Bonrepos           |
| 65                       | 65110        | Bugard             |
| 65                       | 65126        | Campuzan           |
| 65                       | 65129        | Castelnau-Magnoac  |
| 65                       | 65134        | Casterets          |
| 65                       | 65136        | Caubous            |
| 65                       | 65148        | Cizos              |
| 65                       | 65155        | Devèze             |
| 65                       | 65170        | Estampures         |
| 65                       | 65177        | Fontrailles        |
| 65                       | 65183        | Galan              |
| 65                       | 65184        | Galez              |
| 65                       | 65187        | Gaussan            |
| 65                       | 65213        | Guizerix           |
| 65                       | 65214        | Hachan             |
| 65                       | 65249        | Lalanne            |
| 65                       | 65250        | Lalanne-Trie       |
| 65                       | 65253        | Lamarque-Rustaing  |
| 65                       | 65260        | Lapeyre            |
| 65                       | 65261        | Laran              |
| 65                       | 65263        | Larroque           |
| 65                       | 65266        | Lassales           |
| 65                       | 65274        | Libaros            |
| 65                       | 65288        | Lubret-Saint-Luc   |
| 65                       | 65289        | Luby-Betmont       |
| 65                       | 65293        | Lustar             |
| 65                       | 65308        | Mazerolles         |
| 65                       | 65315        | Monléon-Magnoac    |
| 65                       | 65316        | Monlong            |
| 65                       | 65318        | Montastruc         |
| 65                       | 65326        | Mun                |
| 65                       | 65336        | Organ              |
| 65                       | 65342        | Osmets             |
| 65                       | 65358        | Peyret-Saint-André |
| 65                       | 65368        | Pouy               |
| 65                       | 65373        | Puntous            |
| 65                       | 65374        | Puydarrieux        |
| 65                       | 65376        | Recurt             |
| 65                       | 65381        | Sabarros           |
| 65                       | 65383        | Sadournin          |
| 65                       | 65404        | Sariac-Magnoac     |
| 65                       | 65419        | Sentous            |
| 65                       | 65423        | Sère-Rustaing      |



## 65 - Département des Hautes-Pyrénées

### Liste des communes des secteurs d'astreinte du département

(code officiel géographique au 1er janvier 2023 - INSEE)

| Code département commune | Code commune | Libellé commune     |
|--------------------------|--------------|---------------------|
| 65                       | 65442        | Thermes-Magnoac     |
| 65                       | 65448        | Tournous-Darré      |
| 65                       | 65449        | Tournous-Devant     |
| 65                       | 65452        | Trie-sur-Baïse      |
| 65                       | 65461        | Vidou               |
| 65                       | 65468        | Vieuzos             |
| 65                       | 65474        | Villembits          |
| 65                       | 65475        | Villemur            |
| <b>LANNEMEZAN</b>        |              |                     |
| 65                       | 65009        | Anères              |
| 65                       | 65034        | Arrodets            |
| 65                       | 65037        | Artiguemy           |
| 65                       | 65041        | Asque               |
| 65                       | 65051        | Aventignan          |
| 65                       | 65054        | Avezac-Prat-Lahitte |
| 65                       | 65069        | La Barthe-de-Neste  |
| 65                       | 65071        | Batsère             |
| 65                       | 65076        | Bazus-Neste         |
| 65                       | 65079        | Bégole              |
| 65                       | 65081        | Benqué-Molère       |
| 65                       | 65093        | Bize                |
| 65                       | 65094        | Bizous              |
| 65                       | 65096        | Bonnemazon          |
| 65                       | 65105        | Bourg-de-Bigorre    |
| 65                       | 65111        | Bulan               |
| 65                       | 65113        | Burg                |
| 65                       | 65118        | Caharet             |
| 65                       | 65125        | Campistrous         |
| 65                       | 65127        | Capvern             |
| 65                       | 65128        | Castelbajac         |
| 65                       | 65132        | Castéra-Lanusse     |
| 65                       | 65143        | Chelle-Spou         |
| 65                       | 65150        | Clarens             |
| 65                       | 65159        | Escala              |
| 65                       | 65162        | Esconnets           |
| 65                       | 65163        | Escots              |
| 65                       | 65165        | Esparros            |
| 65                       | 65166        | Espèche             |
| 65                       | 65167        | Espiilh             |
| 65                       | 65179        | Fréchendets         |
| 65                       | 65190        | Gazave              |
| 65                       | 65194        | Générest            |
| 65                       | 65207        | Gourgue             |
| 65                       | 65217        | Hautaget            |



## 65 - Département des Hautes-Pyrénées

### Liste des communes des secteurs d'astreinte du département

(code officiel géographique au 1er janvier 2023 - INSEE)

| Code département commune | Code commune | Libellé commune        |
|--------------------------|--------------|------------------------|
| 65                       | 65218        | Hèches                 |
| 65                       | 65224        | Houeydets              |
| 65                       | 65231        | Izaux                  |
| 65                       | 65239        | Labastide              |
| 65                       | 65241        | Laborde                |
| 65                       | 65245        | Lagrange               |
| 65                       | 65256        | Lanespède              |
| 65                       | 65258        | Lannemezan             |
| 65                       | 65277        | Lombrès                |
| 65                       | 65278        | Lomné                  |
| 65                       | 65279        | Lortet                 |
| 65                       | 65294        | Lutilhous              |
| 65                       | 65306        | Mauvezin               |
| 65                       | 65307        | Mazères-de-Neste       |
| 65                       | 65309        | Mazouau                |
| 65                       | 65319        | Montégut               |
| 65                       | 65322        | Montoussé              |
| 65                       | 65323        | Montsérié              |
| 65                       | 65327        | Nestier                |
| 65                       | 65329        | Nistos                 |
| 65                       | 65356        | Péré                   |
| 65                       | 65363        | Pinas                  |
| 65                       | 65377        | Réjaumont              |
| 65                       | 65378        | Ricaud                 |
| 65                       | 65385        | Saint-Arroman          |
| 65                       | 65389        | Saint-Laurent-de-Neste |
| 65                       | 65394        | Saint-Paul             |
| 65                       | 65405        | Sarlabous              |
| 65                       | 65416        | Seich                  |
| 65                       | 65437        | Tajan                  |
| 65                       | 65444        | Tibiran-Jaunac         |
| 65                       | 65445        | Tilhouse               |
| 65                       | 65455        | Tuzaguet               |
| 65                       | 65456        | Uglas                  |
| 65                       | 65482        | Cantaous               |
| LOURDES                  |              |                        |
| 65                       | 65002        | Adé                    |
| 65                       | 65011        | Les Angles             |
| 65                       | 65020        | Arcizac-ez-Angles      |
| 65                       | 65033        | Arrodets-ez-Angles     |
| 65                       | 65038        | Artigues               |
| 65                       | 65040        | Aspin-en-Lavedan       |
| 65                       | 65065        | Barlest                |
| 65                       | 65070        | Bartrès                |

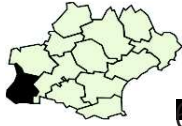


## 65 - Département des Hautes-Pyrénées

### Liste des communes des secteurs d'astreinte du département

(code officiel géographique au 1er janvier 2023 - INSEE)

| Code département commune           | Code commune | Libellé commune     |
|------------------------------------|--------------|---------------------|
| 65                                 | 65082        | Berbérust-Lias      |
| 65                                 | 65107        | Bourréac            |
| 65                                 | 65144        | Cheust              |
| 65                                 | 65164        | Escoubès-Pouts      |
| 65                                 | 65191        | Gazost              |
| 65                                 | 65197        | Ger                 |
| 65                                 | 65201        | Geu                 |
| 65                                 | 65203        | Gez-ez-Angles       |
| 65                                 | 65233        | Jarret              |
| 65                                 | 65236        | Julos               |
| 65                                 | 65237        | Juncalas            |
| 65                                 | 65247        | Arrayou-Lahitte     |
| 65                                 | 65271        | Lézignan            |
| 65                                 | 65280        | Loubajac            |
| 65                                 | 65286        | Lourdes             |
| 65                                 | 65291        | Lugagnan            |
| 65                                 | 65334        | Omex                |
| 65                                 | 65343        | Ossen               |
| 65                                 | 65345        | Ossun-ez-Angles     |
| 65                                 | 65348        | Ourdis-Cotdoussan   |
| 65                                 | 65349        | Ourdon              |
| 65                                 | 65351        | Ousté               |
| 65                                 | 65355        | Paréac              |
| 65                                 | 65360        | Peyrouse            |
| 65                                 | 65366        | Poueyferré          |
| 65                                 | 65386        | Saint-Créac         |
| 65                                 | 65395        | Saint-Pé-de-Bigorre |
| 65                                 | 65415        | Ségus               |
| 65                                 | 65421        | Sère-Lanso          |
| 65                                 | 65470        | Viger               |
| <b>TARBES ET SON AGGLOMERATION</b> |              |                     |
| 65                                 | 65005        | Allier              |
| 65                                 | 65007        | Andrest             |
| 65                                 | 65010        | Angos               |
| 65                                 | 65044        | Aubarède            |
| 65                                 | 65047        | Aureilhan           |
| 65                                 | 65048        | Aurensan            |
| 65                                 | 65052        | Averan              |
| 65                                 | 65057        | Azereix             |
| 65                                 | 65062        | Barbazan-Debat      |
| 65                                 | 65063        | Barbazan-Dessus     |
| 65                                 | 65067        | Barry               |
| 65                                 | 65072        | Bazet               |
| 65                                 | 65080        | Bénac               |



## 65 - Département des Hautes-Pyrénées

### Liste des communes des secteurs d'astreinte du département

(code officiel géographique au 1er janvier 2023 - INSEE)

| Code département commune | Code commune | Libellé commune      |
|--------------------------|--------------|----------------------|
| 65                       | 65083        | Bernac-Debat         |
| 65                       | 65084        | Bernac-Dessus        |
| 65                       | 65086        | Bernadets-Dessus     |
| 65                       | 65100        | Bordères-sur-l'Échez |
| 65                       | 65101        | Bordes               |
| 65                       | 65103        | Bouilh-Péreuilh      |
| 65                       | 65104        | Boulin               |
| 65                       | 65108        | Bours                |
| 65                       | 65115        | Cabanac              |
| 65                       | 65120        | Calavanté            |
| 65                       | 65131        | Castelvieilh         |
| 65                       | 65133        | Castéra-Lou          |
| 65                       | 65142        | Chelle-Debat         |
| 65                       | 65146        | Chis                 |
| 65                       | 65149        | Clarac               |
| 65                       | 65151        | Collongues           |
| 65                       | 65153        | Coussan              |
| 65                       | 65156        | Dours                |
| 65                       | 65181        | Fréchou-Fréchet      |
| 65                       | 65189        | Gayan                |
| 65                       | 65204        | Gonez                |
| 65                       | 65206        | Goudon               |
| 65                       | 65220        | Hibarette            |
| 65                       | 65222        | Hitte                |
| 65                       | 65223        | Horgues              |
| 65                       | 65225        | Hourc                |
| 65                       | 65226        | Ibos                 |
| 65                       | 65232        | Jacque               |
| 65                       | 65235        | Juillan              |
| 65                       | 65244        | Lagarde              |
| 65                       | 65251        | Laloubère            |
| 65                       | 65257        | Lanne                |
| 65                       | 65259        | Lansac               |
| 65                       | 65265        | Laslades             |
| 65                       | 65268        | Layrisse             |
| 65                       | 65270        | Lespouey             |
| 65                       | 65272        | Lhez                 |
| 65                       | 65276        | Lizos                |
| 65                       | 65284        | Louey                |
| 65                       | 65285        | Louit                |
| 65                       | 65290        | Luc                  |
| 65                       | 65298        | Marquerie            |
| 65                       | 65299        | Marsac               |
| 65                       | 65301        | Marseillan           |





## 65 - Département des Hautes-Pyrénées

### Liste des communes des secteurs d'astreinte du département

(code officiel géographique au 1er janvier 2023 - INSEE)

| Code département commune | Code commune | Libellé commune        |
|--------------------------|--------------|------------------------|
| 65                       | 65303        | Mascaras               |
| 65                       | 65313        | Momères                |
| 65                       | 65321        | Montignac              |
| 65                       | 65324        | Moulédous              |
| 65                       | 65331        | Odos                   |
| 65                       | 65332        | Oléac-Debat            |
| 65                       | 65333        | Oléac-Dessus           |
| 65                       | 65337        | Orieux                 |
| 65                       | 65339        | Orincles               |
| 65                       | 65340        | Orleix                 |
| 65                       | 65341        | Oroix                  |
| 65                       | 65344        | Ossun                  |
| 65                       | 65346        | Oueilloux              |
| 65                       | 65350        | Oursbelille            |
| 65                       | 65353        | Ozon                   |
| 65                       | 65357        | Peyraube               |
| 65                       | 65359        | Peyriguère             |
| 65                       | 65364        | Pintac                 |
| 65                       | 65367        | Poumarous              |
| 65                       | 65369        | Pouyastruc             |
| 65                       | 65380        | Sabalos                |
| 65                       | 65401        | Salles-Adour           |
| 65                       | 65406        | Sarniguet              |
| 65                       | 65410        | Sarrouilles            |
| 65                       | 65417        | Séméac                 |
| 65                       | 65425        | Siarrouy               |
| 65                       | 65426        | Sinzos                 |
| 65                       | 65430        | Soréac                 |
| 65                       | 65433        | Soues                  |
| 65                       | 65436        | Souyeaux               |
| 65                       | 65439        | Tarasteix              |
| 65                       | 65440        | Tarbes                 |
| 65                       | 65443        | Thuy                   |
| 65                       | 65446        | Tostat                 |
| 65                       | 65447        | Tournay                |
| 65                       | 65457        | Ugnouas                |
| 65                       | 65477        | Villeneuve-près-Marsac |
| <b>VAL D'ADOUR</b>       |              |                        |
| 64                       | 64398        | Montaner               |
| 64                       | 64451        | Ponson-Debat-Pouts     |
| 64                       | 64452        | Ponson-Dessus          |
| 64                       | 64454        | Pontiacq-Viellepinte   |
| 32                       | 32039        | Beccas                 |
| 32                       | 32050        | Betplan                |

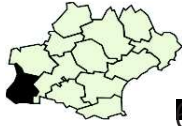


## 65 - Département des Hautes-Pyrénées

### Liste des communes des secteurs d'astreinte du département

(code officiel géographique au 1er janvier 2023 - INSEE)

| Code département commune | Code commune | Libellé commune         |
|--------------------------|--------------|-------------------------|
| 32                       | 32152        | Haget                   |
| 32                       | 32225        | Malabat                 |
| 32                       | 32283        | Montégut-Arros          |
| 32                       | 32464        | Villecomtal-sur-Arros   |
| 65                       | 65013        | Ansost                  |
| 65                       | 65035        | Artagnan                |
| 65                       | 65049        | Auriébat                |
| 65                       | 65061        | Barbachen               |
| 65                       | 65073        | Bazillac                |
| 65                       | 65102        | Bouilh-Devant           |
| 65                       | 65114        | Buzon                   |
| 65                       | 65119        | Caixon                  |
| 65                       | 65121        | Camalès                 |
| 65                       | 65130        | Castelnau-Rivière-Basse |
| 65                       | 65137        | Caussade-Rivière        |
| 65                       | 65160        | Escaunets               |
| 65                       | 65161        | Escondeaux              |
| 65                       | 65174        | Estirac                 |
| 65                       | 65178        | Fréchède                |
| 65                       | 65196        | Gensac                  |
| 65                       | 65215        | Hagedet                 |
| 65                       | 65219        | Hères                   |
| 65                       | 65240        | Labatut-Rivière         |
| 65                       | 65242        | Lacassagne              |
| 65                       | 65243        | Lafitole                |
| 65                       | 65248        | Lahitte-Toupière        |
| 65                       | 65254        | Laméac                  |
| 65                       | 65262        | Larreule                |
| 65                       | 65264        | Lascazères              |
| 65                       | 65269        | Lescurry                |
| 65                       | 65273        | Liac                    |
| 65                       | 65296        | Madiran                 |
| 65                       | 65297        | Mansan                  |
| 65                       | 65304        | Maubourguet             |
| 65                       | 65311        | Mingot                  |
| 65                       | 65314        | Monfaucon               |
| 65                       | 65325        | Moumoulous              |
| 65                       | 65330        | Nouilhan                |
| 65                       | 65361        | Peyrun                  |
| 65                       | 65372        | Pujo                    |
| 65                       | 65375        | Rabastens-de-Bigorre    |
| 65                       | 65387        | Saint-Lanne             |
| 65                       | 65390        | Saint-Lézer             |
| 65                       | 65397        | Saint-Sever-de-Rustan   |

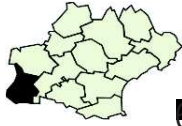


## 65 - Département des Hautes-Pyrénées

### Liste des communes des secteurs d'astreinte du département

(code officiel géographique au 1er janvier 2023 - INSEE)

| Code département commune | Code commune | Libellé commune      |
|--------------------------|--------------|----------------------|
| 65                       | 65403        | Sanous               |
| 65                       | 65409        | Sarriac-Bigorre      |
| 65                       | 65412        | Sauveterre           |
| 65                       | 65414        | Ségalas              |
| 65                       | 65418        | Sénac                |
| 65                       | 65422        | Séron                |
| 65                       | 65429        | Sombrun              |
| 65                       | 65432        | Soublecause          |
| 65                       | 65438        | Talazac              |
| 65                       | 65454        | Trouley-Labarthe     |
| 65                       | 65460        | Vic-en-Bigorre       |
| 65                       | 65462        | Vidouze              |
| 65                       | 65472        | Villefranque         |
| 65                       | 65476        | Villenave-près-Béarn |
| VALLEES DES GAVES        |              |                      |
| 65                       | 65001        | Adest                |
| 65                       | 65004        | Agos-Vidalos         |
| 65                       | 65021        | Arcizans-Avant       |
| 65                       | 65022        | Arcizans-Dessus      |
| 65                       | 65025        | Argelès-Gazost       |
| 65                       | 65029        | Arras-en-Lavedan     |
| 65                       | 65032        | Arrens-Marsous       |
| 65                       | 65036        | Artalens-Souin       |
| 65                       | 65045        | Aucun                |
| 65                       | 65055        | Ayros-Arbouix        |
| 65                       | 65056        | Ayzac-Ost            |
| 65                       | 65077        | Beaucens             |
| 65                       | 65089        | Betpouey             |
| 65                       | 65098        | Boô-Silhen           |
| 65                       | 65112        | Bun                  |
| 65                       | 65138        | Cauterets            |
| 65                       | 65145        | Chèze                |
| 65                       | 65168        | Esquièze-Sère        |
| 65                       | 65169        | Estaing              |
| 65                       | 65173        | Esterre              |
| 65                       | 65182        | Gaillagos            |
| 65                       | 65192        | Gavarnie-Gèdre       |
| 65                       | 65202        | Gez                  |
| 65                       | 65210        | Grust                |
| 65                       | 65267        | Lau-Balagnas         |
| 65                       | 65295        | Luz-Saint-Sauveur    |
| 65                       | 65352        | Ouzous               |
| 65                       | 65362        | Pierrefitte-Nestalas |
| 65                       | 65371        | Préchac              |



## 65 - Département des Hautes-Pyrénées

### Liste des communes des secteurs d'astreinte du département

(code officiel géographique au 1er janvier 2023 - INSEE)

| Code département commune | Code commune | Libellé commune |
|--------------------------|--------------|-----------------|
| 65                       | 65393        | Saint-Pastous   |
| 65                       | 65396        | Saint-Savin     |
| 65                       | 65399        | Saligos         |
| 65                       | 65400        | Salles          |
| 65                       | 65411        | Sassis          |
| 65                       | 65413        | Sazos           |
| 65                       | 65420        | Sère-en-Lavedan |
| 65                       | 65424        | Sers            |
| 65                       | 65428        | Sireix          |
| 65                       | 65435        | Soulom          |
| 65                       | 65458        | Uz              |
| 65                       | 65463        | Viella          |
| 65                       | 65467        | Vier-Bordes     |
| 65                       | 65469        | Viey            |
| 65                       | 65473        | Villelongue     |
| 65                       | 65478        | Viscos          |
| 65                       | 65481        | Barèges         |



## 65 - Département des Hautes-Pyrénées

### Liste des communes des secteurs saisonniers du département

(code officiel géographique au 1er janvier 2023 - INSEE)

| Code département<br>Commune | Code commune | Libellé commune     |
|-----------------------------|--------------|---------------------|
| <b>PIAU-ENGALY</b>          |              |                     |
| 65                          | 65017        | Aragnouet           |
| <b>SAINT-LARY-SOULAN</b>    |              |                     |
| 65                          | 65058        | Azet                |
| 65                          | 65106        | Bourisp             |
| 65                          | 65117        | Cadeilhan-Trachère  |
| 65                          | 65124        | Camparan            |
| 65                          | 65157        | Ens                 |
| 65                          | 65172        | Estensan            |
| 65                          | 65208        | Grailhen            |
| 65                          | 65211        | Guchan              |
| 65                          | 65384        | Sailhan             |
| 65                          | 65388        | Saint-Lary-Soulan   |
| 65                          | 65450        | Tramezaïgues        |
| 65                          | 65465        | Vielle-Aure         |
| 65                          | 65471        | Vignec              |
| <b>PLA D'ADET</b>           |              |                     |
| 65                          | 65388        | Saint-Lary-Soulan   |
| <b>VAL LOURON</b>           |              |                     |
| 65                          | 65195        | Génos               |
| <b>PEYRAGUDES</b>           |              |                     |
| 65                          | 65282        | Loudenvielle        |
| <b>LA MONGIE</b>            |              |                     |
| 65                          | 65059        | Bagnères-de-Bigorre |
| <b>LUZ SAINT SAUVEUR</b>    |              |                     |
| 65                          | 65089        | Betpouey            |
| <b>CAUTERETS</b>            |              |                     |
| 65                          | 65138        | Cauterets           |
| <b>LUZ SAINT SAUVEUR</b>    |              |                     |
| 65                          | 65145        | Chèze               |
| 65                          | 65168        | Esquièze-Sère       |
| 65                          | 65173        | Esterre             |
| 65                          | 65192        | Gavarnie-Gèdre      |
| 65                          | 65210        | Grust               |
| 65                          | 65295        | Luz-Saint-Sauveur   |
| 65                          | 65399        | Saligos             |
| 65                          | 65411        | Sassis              |
| 65                          | 65413        | Sazos               |
| 65                          | 65424        | Sers                |
| 65                          | 65463        | Viella              |
| 65                          | 65469        | Viey                |
| 65                          | 65478        | Viscos              |
| 65                          | 65481        | Barèges             |



## 65 - Département des Hautes-Pyrénées

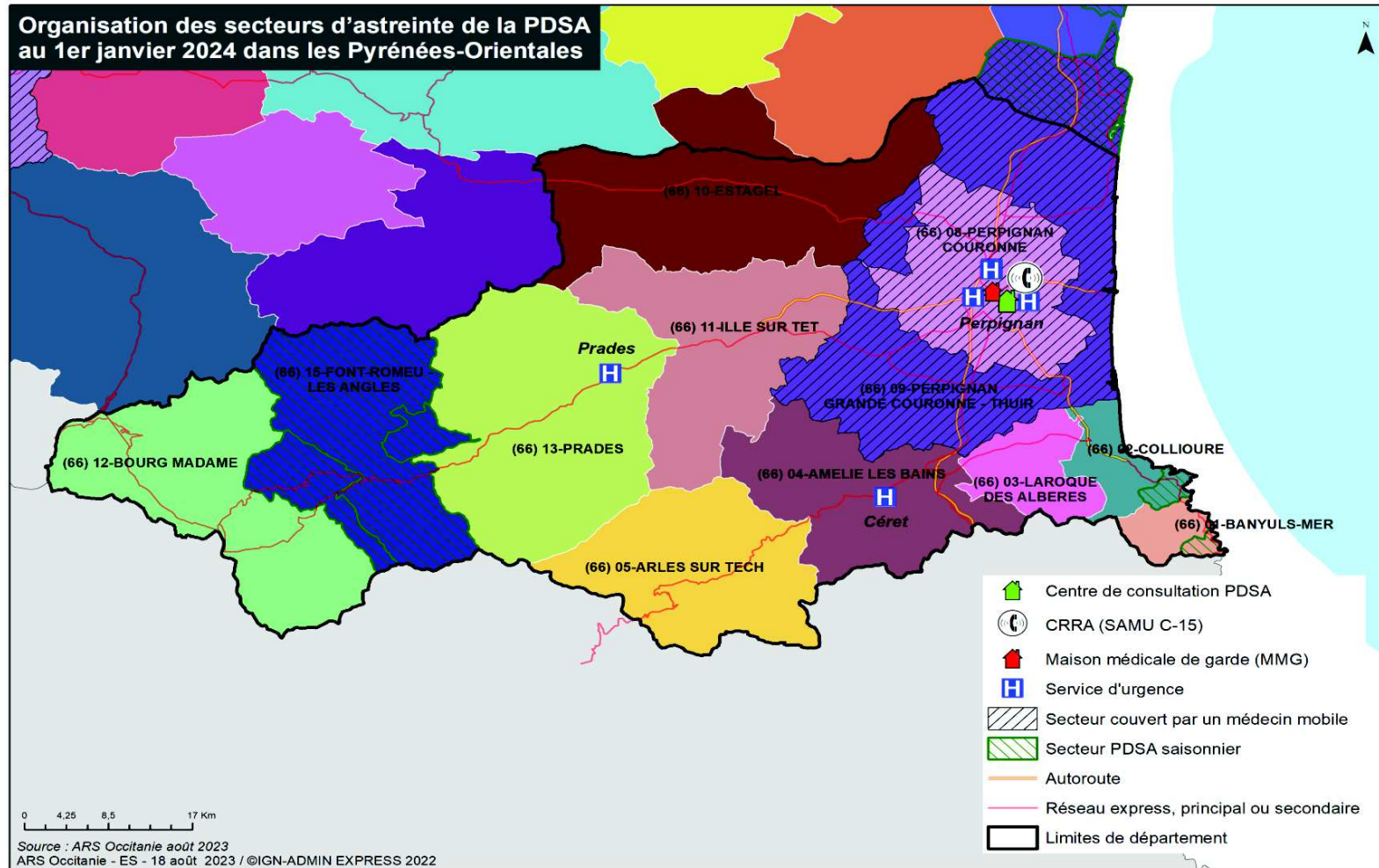
### Liste des communes du département rattachées à des secteurs d'astreinte hors département

(code officiel géographique au 1er janvier 2023 - INSEE)

| Code département commune                       | Code commune | Libellé commune  |
|--|--------------|------------------|
| <b>SG2 - MMG ST GAUDENS</b>                    |              |                  |
| 65   | 65012        | Anla             |
| 65   | 65014        | Antichan         |
| 65   | 65053        | Aveux            |
| 65   | 65087        | Bertren          |
| 65   | 65109        | Bramevaque       |
| 65   | 65139        | Cazarilh         |
| 65   | 65154        | Créchets         |
| 65   | 65158        | Esbareich        |
| 65   | 65175        | Ferrère          |
| 65   | 65186        | Gaudent          |
| 65   | 65193        | Gembrie          |
| 65   | 65229        | Ilheu            |
| 65   | 65230        | Izaourt          |
| 65   | 65287        | Loures-Barousse  |
| 65   | 65305        | Mauléon-Barousse |
| 65   | 65347        | Ourde            |
| 65   | 65382        | Sacoué           |
| 65   | 65391        | Sainte-Marie     |
| 65   | 65398        | Saléchan         |
| 65   | 65402        | Samuran          |
| 65   | 65407        | Sarp             |
| 65   | 65427        | Siradan          |
| 65   | 65431        | Sost             |
| 65   | 65441        | Thèbe            |
| 65   | 65453        | Troubat          |
| <b>PYRENEES ATLANTIQUES (64 - HORS REGION)</b> |              |                  |
| 65   | 65018        | Arbéost          |
| 65   | 65176        | Ferrières        |
| 65   | 65185        | Gardères         |
| 65   | 65252        | Lamarque-Pontacq |
| 65   | 65292        | Luquet           |

# 66 - Département des Pyrénées Orientales

## CARTOGRAPHIE





## 66 - Département des Pyrénées Orientales

### Planning de régulation Médicale PDSA

| Mois     | Janvier | Février | Mars | Avril | Mai | Juin | Juillet | Aout | Septembre | Octobre | Novembre | Décembre |
|----------|---------|---------|------|-------|-----|------|---------|------|-----------|---------|----------|----------|
| Planning | B       | B       | A    | A     | A   | A    | B       | B    | A         | A       | A        | B        |

#### Nombre de régulateur par heure

|       | Planning A        |          |        |                       |
|-------|-------------------|----------|--------|-----------------------|
|       | Du lundi au jeudi | Vendredi | Samedi | Dimanche, Férié, Pont |
| 00:00 | 1                 | 1        | 1      | 1                     |
| 01:00 | 1                 | 1        | 1      | 1                     |
| 02:00 | 1                 | 1        | 1      | 1                     |
| 03:00 | 1                 | 1        | 1      | 1                     |
| 04:00 | 1                 | 1        | 1      | 1                     |
| 05:00 | 1                 | 1        | 1      | 1                     |
| 06:00 | 1                 | 1        | 1      | 1                     |
| 07:00 | 1                 | 1        | 1      | 1                     |
| 08:00 |                   |          |        | 2                     |
| 09:00 |                   |          |        | 2                     |
| 10:00 |                   |          |        | 2                     |
| 11:00 |                   |          |        | 2                     |
| 12:00 |                   |          | 2      | 2                     |
| 13:00 |                   |          | 2      | 2                     |
| 14:00 |                   |          | 2      | 2                     |
| 15:00 |                   |          | 2      | 2                     |
| 16:00 |                   |          | 2      | 2                     |
| 17:00 |                   |          | 2      | 2                     |
| 18:00 |                   |          | 2      | 2                     |
| 19:00 |                   |          | 2      | 2                     |
| 20:00 | 1                 | 1        | 1      | 1                     |
| 21:00 | 1                 | 1        | 1      | 1                     |
| 22:00 | 1                 | 1        | 1      | 1                     |
| 23:00 | 1                 | 1        | 1      | 1                     |

|       | Planning B        |          |        |                       |
|-------|-------------------|----------|--------|-----------------------|
|       | Du lundi au jeudi | Vendredi | Samedi | Dimanche, Férié, Pont |
| 00:00 | 1                 | 1        | 1      | 1                     |
| 01:00 | 1                 | 1        | 1      | 1                     |
| 02:00 | 1                 | 1        | 1      | 1                     |
| 03:00 | 1                 | 1        | 1      | 1                     |
| 04:00 | 1                 | 1        | 1      | 1                     |
| 05:00 | 1                 | 1        | 1      | 1                     |
| 06:00 | 1                 | 1        | 1      | 1                     |
| 07:00 | 1                 | 1        | 1      | 1                     |
| 08:00 |                   |          |        | 2                     |
| 09:00 |                   |          |        | 2                     |
| 10:00 |                   |          |        | 2                     |
| 11:00 |                   |          |        | 2                     |
| 12:00 |                   |          | 2      | 2                     |
| 13:00 |                   |          | 2      | 2                     |
| 14:00 |                   |          | 2      | 2                     |
| 15:00 |                   |          | 2      | 2                     |
| 16:00 |                   |          | 2      | 2                     |
| 17:00 |                   |          | 2      | 2                     |
| 18:00 |                   |          | 2      | 2                     |
| 19:00 |                   |          | 2      | 2                     |
| 20:00 | 2                 | 2        | 2      | 2                     |
| 21:00 | 2                 | 2        | 2      | 2                     |
| 22:00 | 2                 | 2        | 2      | 2                     |
| 23:00 | 2                 | 2        | 2      | 2                     |

Spécificité

-

Association départementale de régulation libérale

**Régu'66**



## Organisation de l'effectif PDSA

| Secteurs<br>(terminologie ORDIGARD)                             | Semaine : 20h-24h         |                                    |                             | Samedi : 12h – 20h        |                                    |                             | Dim et JF/pont : 8h -20h  |                                    |                             | WE et JF/pont : 20h-24h   |                                    |                             | Tous les jours :<br>* 24h – 2h |                                    |                             | Niveau<br>d'indemnité |
|---|---------------------------|------------------------------------|-----------------------------|---------------------------|------------------------------------|-----------------------------|---------------------------|------------------------------------|-----------------------------|---------------------------|------------------------------------|-----------------------------|--------------------------------|------------------------------------|-----------------------------|-----------------------|
|   | Nbre<br>d'Astrei-<br>ntes | Type d'astreinte<br>(implantation) | Montant de<br>l'Astreinte € | Nbre<br>d'Astrei-<br>ntes | Type d'astreinte<br>(implantation) | Montant de<br>l'Astreinte € | Nbre<br>d'Astrei-<br>ntes | Type d'astreinte<br>(implantation) | Montant de<br>l'Astreinte € | Nbre<br>d'Astrei-<br>ntes | Type d'astreinte<br>(implantation) | Montant de<br>l'Astreinte € | Nbre<br>d'Astrei-<br>ntes      | Type d'astreinte<br>(implantation) | Montant de<br>l'Astreinte € |                       |
| TERRITOIRE 01 BANYULS-MER                                       | 1                         | EM (cab)                           | 100                         | 1                         | EM (cab)                           | 120                         | 1                         | EM (cab)                           | 180                         | 1                         | EM (cab)                           | 100                         |                                |                                    |                             |                       |
| TERRITOIRE 02 COLLIoure-ARGELES<br>SUR MER                      | 1                         | EM (cab)                           | 100                         | 1                         | EM (cab)                           | 120                         | 1                         | EM (cab)                           | 180                         | 1                         | EM (cab)                           | 100                         |                                |                                    |                             |                       |
| TERRITOIRE 03 LAROQUE DES ALBERES                               | 1                         | EM (cab)                           | 100                         | 1                         | EM (cab)                           | 120                         | 1                         | EM (cab)                           | 180                         | 1                         | EM (cab)                           | 100                         |                                |                                    |                             |                       |
| TERRITOIRE 04 AMELIE LES BAINS                                  |                           |                                    |                             | 1                         | EM (cab)                           | 120                         | 1                         | EM (cab)                           | 180                         | 1                         | EM (cab)                           | 100                         |                                |                                    |                             |                       |
| TERRITOIRE 05 ARLES SUR TECH                                    | 1                         | EM (cab)                           | 100                         | 1                         | EM (cab)                           | 120                         | 1                         | EM (cab)                           | 180                         | 1                         | EM (cab)                           | 100                         |                                |                                    |                             |                       |
| TERRITOIRE 09 PERPIGNAN GRANDE<br>COURONNE THUIR                | 3                         | EP (MMG)                           | 100                         | 3                         | EP (MMG)                           | 120                         | 3                         | EP (MMG)                           | 180                         | 3                         | EP (MMG)                           | 100                         |                                |                                    |                             |                       |
|   | 2                         | EMOB (MMG)                         | 160                         | 2                         | EMOB (MMG)                         | 320                         | 2                         | EMOB (MMG)                         | 480                         | 2                         | EMOB (MMG)                         | 160                         |                                |                                    |                             |                       |
| TERRITOIRE 08 PERPIGNAN<br>COURONNE                             | 2                         | EM (SOS)                           | 100                         | 2                         | EM (SOS)                           | 120                         | 2                         | EM (SOS)                           | 180                         | 2                         | EM (SOS)                           | 100                         | 1                              | EMOB (SOS)*                        | 70                          |                       |
| TERRITOIRE 10 ESTAGEL   |                           |                                    |                             | 1                         | EM (cab)                           | 120                         | 1                         | EM (cab)                           | 180                         | 1                         | EM (cab)                           | 100                         |                                |                                    |                             |                       |
| *TERRITOIRE 11 ILLE SUR TET *                                   | 1                         | EM (cab)                           | 100                         | 1                         | EM (cab)                           | 120                         | 1                         | EM (cab)                           | 180                         | 1                         | EM (cab)                           | 100                         |                                |                                    |                             |                       |
| TERRITOIRE 13 PRADES  |                           |                                    |                             | 1                         | EM (cab)                           | 120                         | 1                         | EM (cab)                           | 180                         | 1                         | EM (cab)                           | 100                         |                                |                                    |                             |                       |
| TERRITOIRE 12 BOURG MADAME                                      |                           |                                    |                             | 1                         | EM (cab)                           | 120                         | 1                         | EM (cab)                           | 180                         | 1                         | EM (cab)                           | 100                         |                                |                                    |                             |                       |
| TERRITOIRE 15 FONT-ROMEU/LES<br>ANGLES                          |                           |                                    |                             | 1                         | EM (cab)                           | 120                         | 1                         | EM (cab)                           | 180                         | 1                         | EM (cab)                           | 100                         |                                |                                    |                             |                       |
| Nombre total de ligne d'astreintes                              | 12                        |                                    |                             | 17                        |                                    |                             | 17                        |                                    |                             | 17                        |                                    |                             | 1                              |                                    |                             |                       |
| <b>Dispositifs saisonniers</b>                                  |                           |                                    |                             |                           |                                    |                             |                           |                                    |                             |                           |                                    |                             |                                |                                    |                             |                       |
| TERRITOIRE 01 CERBERE<br>(14/07 au 15/08)                       | 1                         | EM (cab)                           | 100                         | 1                         | EM (cab)                           | 120                         | 1                         | EM (cab)                           | 180                         | 1                         | EM (cab)                           | 100                         |                                |                                    |                             |                       |
| TERRITOIRE 02 PORT-VENDRES<br>(14/07 et 15/08)                  |                           |                                    |                             |                           |                                    |                             | 1                         | EM (cab)                           | 180                         |                           |                                    |                             |                                |                                    |                             |                       |
| TERRITOIRE 12 BOURG MADAME<br>(14/07 au 15/08 + 01/12 au 31/03) | 1                         | EM (cab)                           | 100                         |                           |                                    |                             |                           |                                    |                             |                           |                                    |                             |                                |                                    |                             |                       |
| TERRITOIRE 15 FONT-ROMEU<br>(14/07 au 15/08 + 01/12 au 31/03)   | 1                         | EM (cab)                           | 100                         |                           |                                    |                             |                           |                                    |                             |                           |                                    |                             |                                |                                    |                             |                       |
| TERRITOIRE 15 LES ANGLES<br>(14/07 au 15/08 + 01/12 au 31/03)   | 1                         | EM (cab)                           | 100                         | 1                         | EM (cab)                           | 120                         | 1                         | EM (cab)                           | 180                         | 1                         | EM (cab)                           | 100                         |                                |                                    |                             |                       |

\* La ligne d'astreinte de nuit profonde est soumise à une évaluation comprenant la transmission régulière de données d'activité par SOS afin de justifier du besoin et donc de son maintien.

\*\* TERRITOIRE 11 ILLE SUR TET : participation de SOS médecin

### Points fixes d'astreinte :

Maison Médicale Universitaire de Garde de Perpignan : Centre Hospitalier de Perpignan, 20 Avenue du Languedoc, 66 000 Perpignan  
SOS médecins 66 : 163 rue du Clos Banet, 66 000 Perpignan

### Dispositif d'appui à la recherche de remplaçants pour les secteurs PDSA des Territoires 10 Estagel (Bassin du Fenouillet) et 05 Arles sur Tech (Bassin du Haut-Vallespir) :

- revalorisation de l'indemnisation d'astreinte du week-end comme suit :  
Samedi 12h-20h : 280€ ; Dimanche 08h-20h : 420€ ; Weekend, fériés, ponts 20h-24h : 150€  
- besoin estimé à 30 week-ends par an (24 pour le bassin du Fenouillet et de 6 pour le bassin du Haut-Vallespir).

### Légende

Type d'astreinte :

EM = Effecteur mixte

EMOB = Effecteur mobile

Implantation :

Cab = Cabinet médical

MMG = maison médicale de garde

SH = structures hospitalières



## 66 - Département des Pyrénées Orientales

### Liste des communes des secteurs d'astreinte du département

(code officiel géographique au 1er janvier 2023 - INSEE)

| Code département commune                 | Code commune | Libellé commune           |
|--|--------------|---------------------------|
| <b>TERRITOIRE 01 BANYULS-MER</b>         |              |                           |
| 66                                       | 66016        | Banyuls-sur-Mer           |
| 66                                       | 66048        | Cerbère                   |
| <b>TERRITOIRE 02 COLLIOURE</b>           |              |                           |
| 66                                       | 66008        | Argelès-sur-Mer           |
| 66                                       | 66053        | Collioure                 |
| 66                                       | 66148        | Port-Vendres              |
| <b>TERRITOIRE 03 LAROQUE DES ALBERES</b> |              |                           |
| 66                                       | 66093        | Laroque-des-Albères       |
| 66                                       | 66115        | Montesquieu-des-Albères   |
| 66                                       | 66133        | Palau-del-Vidre           |
| 66                                       | 66168        | Saint-André               |
| 66                                       | 66175        | Saint-Génis-des-Fontaines |
| 66                                       | 66196        | Sorède                    |
| 66                                       | 66225        | Villelongue-dels-Monts    |
| <b>TERRITOIRE 04 AMELIE LES BAINS</b>    |              |                           |
| 66                                       | 66001        | L'Albère                  |
| 66                                       | 66003        | Amélie-les-Bains-Palalda  |
| 66                                       | 66018        | La Bastide                |
| 66                                       | 66024        | Le Boulou                 |
| 66                                       | 66032        | Calmeilles                |
| 66                                       | 66049        | Céret                     |
| 66                                       | 66063        | Les Cluses                |
| 66                                       | 66106        | Maureillas-las-Illas      |
| 66                                       | 66113        | Montbolo                  |
| 66                                       | 66126        | Oms                       |
| 66                                       | 66137        | Le Perthus                |
| 66                                       | 66153        | Prunet-et-Belpuig         |
| 66                                       | 66160        | Reynès                    |
| 66                                       | 66178        | Saint-Jean-Pla-de-Corts   |
| 66                                       | 66183        | Saint-Marsal              |
| 66                                       | 66199        | Taillet                   |
| 66                                       | 66203        | Taulis                    |
| 66                                       | 66233        | Vivès                     |
| <b>TERRITOIRE 05 ARLES SUR TECH</b>      |              |                           |
| 66                                       | 66009        | Arles-sur-Tech            |
| 66                                       | 66060        | Corsavy                   |
| 66                                       | 66061        | Coustouges                |
| 66                                       | 66091        | Lamanère                  |
| 66                                       | 66116        | Montferrer                |
| 66                                       | 66150        | Prats-de-Mollo-la-Preste  |
| 66                                       | 66179        | Saint-Laurent-de-Cerdans  |
| 66                                       | 66194        | Serralongue               |



## 66 - Département des Pyrénées Orientales

### Liste des communes des secteurs d'astreinte du département

(code officiel géographique au 1er janvier 2023 - INSEE)

| Code département commune                               | Code commune | Libellé commune            |
|--|--------------|----------------------------|
| 66   | 66206        | Le Tech                    |
| <b>TERRITOIRE 08 PERPIGNAN COURONNE</b>                |              |                            |
| 66   | 66002        | Alénya                     |
| 66   | 66012        | Baho                       |
| 66   | 66014        | Baixas                     |
| 66   | 66021        | Bompas                     |
| 66   | 66028        | Cabestany                  |
| 66   | 66038        | Canohès                    |
| 66   | 66050        | Claira                     |
| 66   | 66059        | Corneilla-del-Vercol       |
| 66   | 66069        | Espira-de-l'Agly           |
| 66   | 66136        | Perpignan                  |
| 66   | 66138        | Peyrestortes               |
| 66   | 66140        | Pézilla-la-Rivière         |
| 66   | 66141        | Pia                        |
| 66   | 66144        | Pollestres                 |
| 66   | 66164        | Rivesaltes                 |
| 66   | 66172        | Saint-Estève               |
| 66   | 66186        | Saint-Nazaire              |
| 66   | 66189        | Saleilles                  |
| 66   | 66195        | Le Soler                   |
| 66   | 66208        | Théza                      |
| 66   | 66213        | Toulouges                  |
| 66   | 66224        | Villelongue-de-la-Salanque |
| 66   | 66227        | Villeneuve-de-la-Raho      |
| 66   | 66228        | Villeneuve-la-Rivière      |
| <b>TERRITOIRE 09 PERPIGNAN GRANDE COURONNE - THUIR</b> |              |                            |
| 11   | 11086        | Caves                      |
| 11   | 11143        | Feuilla                    |
| 11   | 11144        | Fitou                      |
| 11   | 11202        | Leucate                    |
| 11   | 11398        | Treilles                   |
| 66   | 66011        | Bages                      |
| 66   | 66015        | Banyuls-dels-Aspres        |
| 66   | 66017        | Le Barcarès                |
| 66   | 66026        | Brouilla                   |
| 66   | 66029        | Caixas                     |
| 66   | 66030        | Calce                      |
| 66   | 66033        | Camélas                    |
| 66   | 66037        | Canet-en-Roussillon        |
| 66   | 66041        | Cases-de-Pène              |
| 66   | 66044        | Castelnou                  |
| 66   | 66058        | Corneilla-la-Rivière       |



## 66 - Département des Pyrénées Orientales

### Liste des communes des secteurs d'astreinte du département

(code officiel géographique au 1er janvier 2023 - INSEE)

| Code département commune     | Code commune | Libellé commune                  |
|------------------------------|--------------|----------------------------------|
| 66                           | 66065        | Elne                             |
| 66                           | 66084        | Fourques                         |
| 66                           | 66094        | Latour-Bas-Elne                  |
| 66                           | 66099        | Llauro                           |
| 66                           | 66101        | Llupia                           |
| 66                           | 66112        | Montauriol                       |
| 66                           | 66114        | Montescot                        |
| 66                           | 66127        | Opoul-Périllos                   |
| 66                           | 66129        | Ortaffa                          |
| 66                           | 66134        | Passa                            |
| 66                           | 66145        | Ponteilla                        |
| 66                           | 66170        | Sainte-Colombe-de-la-Commanderie |
| 66                           | 66171        | Saint-Cyprien                    |
| 66                           | 66173        | Saint-Féliu-d'Amont              |
| 66                           | 66174        | Saint-Féliu-d'Avall              |
| 66                           | 66176        | Saint-Hippolyte                  |
| 66                           | 66177        | Saint-Jean-Lasseille             |
| 66                           | 66180        | Saint-Laurent-de-la-Salanque     |
| 66                           | 66182        | Sainte-Marie-la-Mer              |
| 66                           | 66190        | Salses-le-Château                |
| 66                           | 66207        | Terrats                          |
| 66                           | 66210        | Thuir                            |
| 66                           | 66211        | Tordères                         |
| 66                           | 66212        | Torreilles                       |
| 66                           | 66214        | Tresserre                        |
| 66                           | 66217        | Trouillas                        |
| 66                           | 66226        | Villemolaque                     |
| <b>TERRITOIRE 10 ESTAGEL</b> |              |                                  |
| 11                           | 11113        | Cucugnan                         |
| 11                           | 11123        | Duilhac-sous-Peyrepertuse        |
| 11                           | 11326        | Rouffiac-des-Corbières           |
| 11                           | 11384        | Soulatgé                         |
| 66                           | 66006        | Ansignan                         |
| 66                           | 66039        | Caramany                         |
| 66                           | 66042        | Cassagnes                        |
| 66                           | 66046        | Caudiès-de-Fenouillèdes          |
| 66                           | 66071        | Estagel                          |
| 66                           | 66076        | Felluns                          |
| 66                           | 66077        | Fenouillet                       |
| 66                           | 66083        | Fosse                            |
| 66                           | 66092        | Lansac                           |
| 66                           | 66096        | Latour-de-France                 |
| 66                           | 66097        | Lesquerde                        |



## 66 - Département des Pyrénées Orientales

### Liste des communes des secteurs d'astreinte du département

(code officiel géographique au 1er janvier 2023 - INSEE)

| Code département commune          | Code commune | Libellé commune            |
|-----------------------------------|--------------|----------------------------|
| 66                                | 66107        | Maury                      |
| 66                                | 66118        | Montner                    |
| 66                                | 66139        | Pézilla-de-Conflent        |
| 66                                | 66143        | Planèzes                   |
| 66                                | 66151        | Prats-de-Sournia           |
| 66                                | 66152        | Prugnanes                  |
| 66                                | 66156        | Rabouillet                 |
| 66                                | 66158        | Rasiguères                 |
| 66                                | 66169        | Saint-Arnac                |
| 66                                | 66184        | Saint-Martin-de-Fenouillet |
| 66                                | 66187        | Saint-Paul-de-Fenouillet   |
| 66                                | 66205        | Tautavel                   |
| 66                                | 66216        | Trilla                     |
| 66                                | 66231        | Vingrau                    |
| 66                                | 66232        | Vira                       |
| 66                                | 66234        | Le Vivier                  |
| <b>TERRITOIRE 11 ILLE SUR TET</b> |              |                            |
| 66                                | 66007        | Arboussols                 |
| 66                                | 66013        | Baillestavy                |
| 66                                | 66019        | Bélesta                    |
| 66                                | 66022        | Boule-d'Amont              |
| 66                                | 66023        | Bouleternère               |
| 66                                | 66035        | Campoussy                  |
| 66                                | 66040        | Casefabre                  |
| 66                                | 66055        | Corbère                    |
| 66                                | 66056        | Corbère-les-Cabanes        |
| 66                                | 66070        | Espira-de-Conflent         |
| 66                                | 66073        | Estoher                    |
| 66                                | 66079        | Finestret                  |
| 66                                | 66086        | Glorianes                  |
| 66                                | 66088        | Ille-sur-Têt               |
| 66                                | 66089        | Joch                       |
| 66                                | 66108        | Millas                     |
| 66                                | 66111        | Montalba-le-Château        |
| 66                                | 66121        | Néfiach                    |
| 66                                | 66162        | Rigarda                    |
| 66                                | 66165        | Rodès                      |
| 66                                | 66185        | Saint-Michel-de-Llotes     |
| 66                                | 66198        | Sournia                    |
| 66                                | 66201        | Tarerach                   |
| 66                                | 66215        | Trévillach                 |
| 66                                | 66221        | Valmanya                   |
| 66                                | 66230        | Vinça                      |



## 66 - Département des Pyrénées Orientales

### Liste des communes des secteurs d'astreinte du département

(code officiel géographique au 1er janvier 2023 - INSEE)

| Code département commune          | Code commune | Libellé commune                      |
|-----------------------------------|--------------|--------------------------------------|
| <b>TERRITOIRE 12 BOURG MADAME</b> |              |                                      |
| 66                                | 66005        | Angoustrine-Villeneuve-des-Escalades |
| 66                                | 66025        | Bourg-Madame                         |
| 66                                | 66062        | Dorres                               |
| 66                                | 66066        | Enveitg                              |
| 66                                | 66067        | Err                                  |
| 66                                | 66072        | Estavar                              |
| 66                                | 66095        | Latour-de-Carol                      |
| 66                                | 66100        | Llo                                  |
| 66                                | 66120        | Nahuja                               |
| 66                                | 66130        | Osséja                               |
| 66                                | 66132        | Palau-de-Cerdagne                    |
| 66                                | 66146        | Porta                                |
| 66                                | 66147        | Porté-Puymorens                      |
| 66                                | 66167        | Saillagouse                          |
| 66                                | 66181        | Sainte-Léocadie                      |
| 66                                | 66218        | Ur                                   |
| 66                                | 66220        | Valcebollère                         |
| <b>TERRITOIRE 13 PRADES</b>       |              |                                      |
| 66                                | 66034        | Campôme                              |
| 66                                | 66036        | Canaveilles                          |
| 66                                | 66043        | Casteil                              |
| 66                                | 66045        | Catllar                              |
| 66                                | 66051        | Clara-Villerach                      |
| 66                                | 66052        | Codalet                              |
| 66                                | 66054        | Conat                                |
| 66                                | 66057        | Corneilla-de-Conflent                |
| 66                                | 66068        | Escaro                               |
| 66                                | 66074        | Eus                                  |
| 66                                | 66078        | Fillols                              |
| 66                                | 66085        | Fuilla                               |
| 66                                | 66090        | Jujols                               |
| 66                                | 66102        | Mantet                               |
| 66                                | 66103        | Marquixanes                          |
| 66                                | 66104        | Los Masos                            |
| 66                                | 66109        | Molitg-les-Bains                     |
| 66                                | 66119        | Mosset                               |
| 66                                | 66122        | Nohèdes                              |
| 66                                | 66123        | Nyer                                 |
| 66                                | 66125        | Olette                               |
| 66                                | 66128        | Oreilla                              |
| 66                                | 66149        | Prades                               |
| 66                                | 66155        | Py                                   |



## 66 - Département des Pyrénées Orientales

### Liste des communes des secteurs d'astreinte du département

(code officiel géographique au 1er janvier 2023 - INSEE)

| Code département commune                     | Code commune | Libellé commune           |
|--|--------------|---------------------------|
| 66   | 66161        | Ria-Sirach                |
| 66   | 66166        | Sahorre                   |
| 66   | 66193        | Serdinya                  |
| 66   | 66197        | Souanyas                  |
| 66   | 66204        | Taurinya                  |
| 66   | 66209        | Thuès-Entre-Valls         |
| 66   | 66219        | Urbanya                   |
| 66   | 66222        | Vernet-les-Bains          |
| 66   | 66223        | Villefranche-de-Conflent  |
| <b>TERRITOIRE 15 FONT-ROMEU - LES ANGLES</b> |              |                           |
| 66   | 66004        | Les Angles                |
| 66   | 66010        | Ayguatébia-Talau          |
| 66   | 66020        | Bolquère                  |
| 66   | 66027        | La Cabanasse              |
| 66   | 66047        | Caudiès-de-Conflent       |
| 66   | 66064        | Égat                      |
| 66   | 66075        | Eyne                      |
| 66   | 66080        | Fontpédrouse              |
| 66   | 66081        | Fontrabiouse              |
| 66   | 66082        | Formiguères               |
| 66   | 66098        | La Llagonne               |
| 66   | 66105        | Matemale                  |
| 66   | 66117        | Mont-Louis                |
| 66   | 66124        | Font-Romeu-Odeillo-Via    |
| 66   | 66142        | Planès                    |
| 66   | 66154        | Puyvalador                |
| 66   | 66157        | Railleu                   |
| 66   | 66159        | Réal                      |
| 66   | 66188        | Saint-Pierre-dels-Forcats |
| 66   | 66191        | Sansa                     |
| 66   | 66192        | Sauto                     |
| 66   | 66202        | Targassonne               |



## 66 - Département des Pyrénées Orientales

### Liste des communes des secteurs saisonniers du département

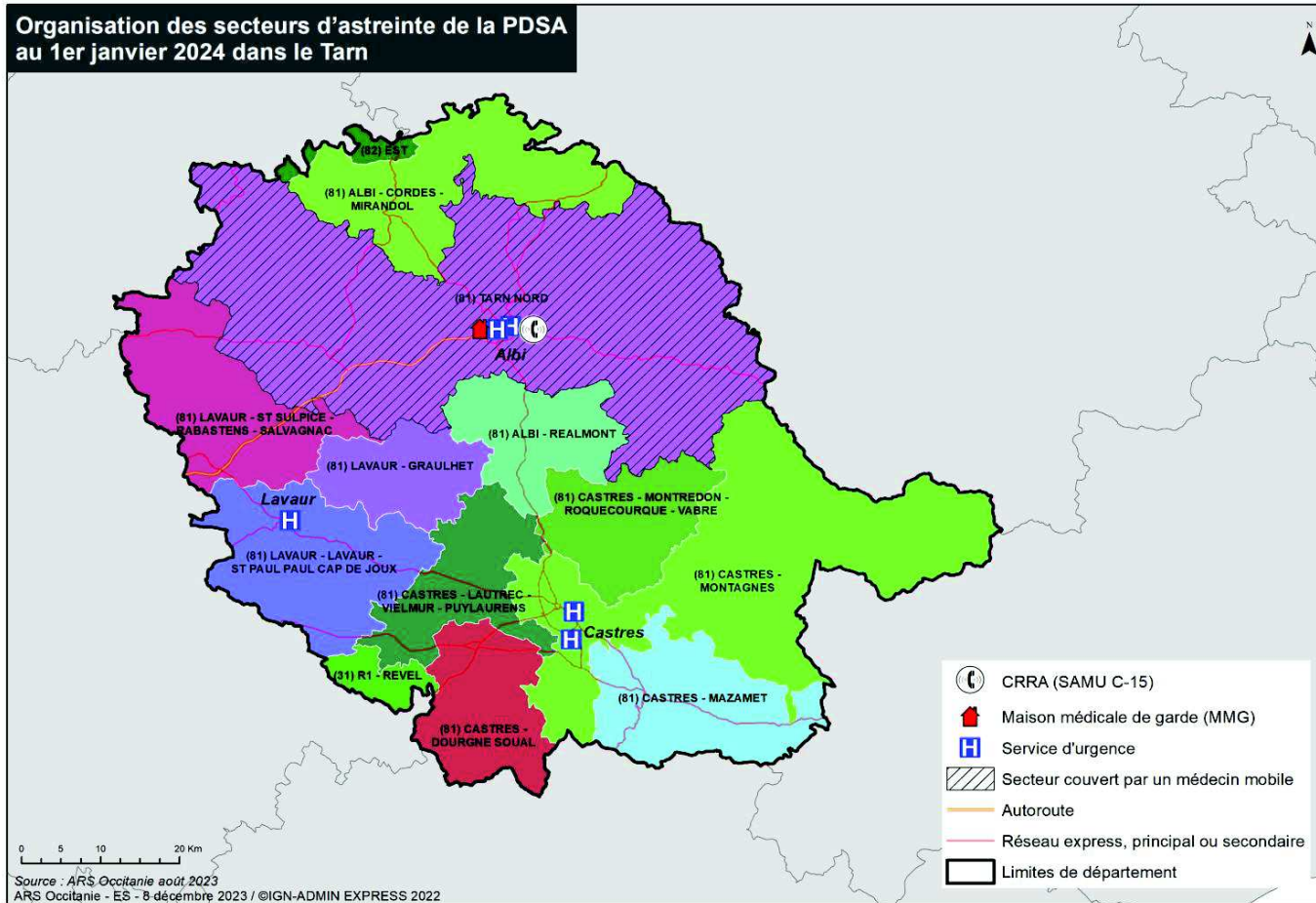
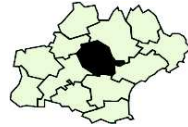
(code officiel géographique au 1er janvier 2023 - INSEE)

| Code département commune          | Code commune | Libellé commune           |
|-----------------------------------|--------------|---------------------------|
| <b>TERRITOIRE 01 CERBERE</b>      |              |                           |
| 66                                | 66048        | Cerbère                   |
| <b>TERRITOIRE 02 PORT VENDRES</b> |              |                           |
| 66                                | 66148        | Port-Vendres              |
| <b>TERRITOIRE 15 FONT-ROMEU</b>   |              |                           |
| 66                                | 66010        | Ayguatébia-Talau          |
| 66                                | 66020        | Bolquère                  |
| 66                                | 66064        | Égat                      |
| 66                                | 66075        | Eyne                      |
| 66                                | 66124        | Font-Romeu-Odeillo-Via    |
| 66                                | 66202        | Targassonne               |
| <b>TERRITOIRE 15 LES ANGLES</b>   |              |                           |
| 66                                | 66004        | Les Angles                |
| 66                                | 66027        | La Cabanasse              |
| 66                                | 66047        | Caudiès-de-Conflent       |
| 66                                | 66080        | Fontpédrouse              |
| 66                                | 66081        | Fontrabieuse              |
| 66                                | 66082        | Formiguères               |
| 66                                | 66098        | La Llagonne               |
| 66                                | 66105        | Matemale                  |
| 66                                | 66117        | Mont-Louis                |
| 66                                | 66142        | Planès                    |
| 66                                | 66154        | Puyvalador                |
| 66                                | 66157        | Railleu                   |
| 66                                | 66159        | Réal                      |
| 66                                | 66188        | Saint-Pierre-dels-Forcats |
| 66                                | 66191        | Sansa                     |
| 66                                | 66192        | Sauto                     |



# 81 - Département du Tarn

## CARTOGRAPHIE





## 81 - Département du Tarn

### Planning de régulation Médicale PDSA

| Mois     | Janvier | Février | Mars | Avril | Mai | Juin | Juillet | Aout | Septembre | Octobre | Novembre | Décembre |
|----------|---------|---------|------|-------|-----|------|---------|------|-----------|---------|----------|----------|
| Planning | B       | B       | B    | A     | A   | A    | A       | A    | A         | A       | A        | B        |

#### Nombre de régulateur par heure

|       | Planning A        |          |        |                       |
|-------|-------------------|----------|--------|-----------------------|
|       | Du lundi au jeudi | Vendredi | Samedi | Dimanche, Férié, Pont |
| 00:00 | 1                 | 1        | 1      | 1                     |
| 01:00 | 1                 | 1        | 1      | 1                     |
| 02:00 | 1                 | 1        | 1      | 1                     |
| 03:00 | 1                 | 1        | 1      | 1                     |
| 04:00 | 1                 | 1        | 1      | 1                     |
| 05:00 | 1                 | 1        | 1      | 1                     |
| 06:00 | 1                 | 1        | 1      | 1                     |
| 07:00 | 1                 | 1        | 1      | 1                     |
| 08:00 |                   |          |        | 3                     |
| 09:00 |                   |          |        | 3                     |
| 10:00 |                   |          |        | 3                     |
| 11:00 |                   |          |        | 3                     |
| 12:00 |                   |          | 3      | 3                     |
| 13:00 |                   |          | 3      | 3                     |
| 14:00 |                   |          | 3      | 2                     |
| 15:00 |                   |          | 3      | 2                     |
| 16:00 |                   |          | 2      | 2                     |
| 17:00 |                   |          | 2      | 2                     |
| 18:00 |                   |          | 2      | 2                     |
| 19:00 |                   |          | 2      | 2                     |
| 20:00 | 1                 | 1        | 2      | 2                     |
| 21:00 | 1                 | 1        | 2      | 2                     |
| 22:00 | 1                 | 1        | 2      | 1                     |
| 23:00 | 1                 | 1        | 2      | 1                     |

|       | Planning B        |          |        |                       |
|-------|-------------------|----------|--------|-----------------------|
|       | Du lundi au jeudi | Vendredi | Samedi | Dimanche, Férié, Pont |
| 00:00 | 1                 | 1        | 1      | 1                     |
| 01:00 | 1                 | 1        | 1      | 1                     |
| 02:00 | 1                 | 1        | 1      | 1                     |
| 03:00 | 1                 | 1        | 1      | 1                     |
| 04:00 | 1                 | 1        | 1      | 1                     |
| 05:00 | 1                 | 1        | 1      | 1                     |
| 06:00 | 1                 | 1        | 1      | 1                     |
| 07:00 | 1                 | 1        | 1      | 1                     |
| 08:00 |                   |          |        | 3                     |
| 09:00 |                   |          |        | 3                     |
| 10:00 |                   |          |        | 3                     |
| 11:00 |                   |          |        | 3                     |
| 12:00 |                   |          | 3      | 3                     |
| 13:00 |                   |          | 3      | 3                     |
| 14:00 |                   |          | 3      | 2                     |
| 15:00 |                   |          | 3      | 2                     |
| 16:00 |                   |          | 3      | 2                     |
| 17:00 |                   |          | 3      | 2                     |
| 18:00 |                   |          | 3      | 2                     |
| 19:00 |                   |          | 2      | 2                     |
| 20:00 | 2                 | 2        | 2      | 2                     |
| 21:00 | 2                 | 2        | 2      | 2                     |
| 22:00 | 2                 | 2        | 2      | 1                     |
| 23:00 | 2                 | 2        | 2      | 1                     |

#### Spécificité

**Assure la régulation PDSA 12 de 0h à 8h**

Association départementale de régulation libérale

**Régul'81**



## 81 - Département du Tarn

### Organisation de l'effectif PDSA

| Territoires       | Secteurs (terminologie ORDIGARD)            | Semaine : 20h-24h |                                 |                          | Samedi : 12h – 20h |                                 |                          | Dimanche : 8h -20h |                                 |                          | WE : 20h-24h      |                                 |                          | JF/pont : 8h -20h |                                 |                          | JF/pont : 20h-24h |                                 |                          |
|-------------------|---|-------------------|---------------------------------|--------------------------|--------------------|---------------------------------|--------------------------|--------------------|---------------------------------|--------------------------|-------------------|---------------------------------|--------------------------|-------------------|---------------------------------|--------------------------|-------------------|---------------------------------|--------------------------|
|                   |   | Nbre d'Astreyntes | Type d'astreinte (implantation) | Montant de l'Astreinte € | Nbre d'Astreyntes  | Type d'astreinte (implantation) | Montant de l'Astreinte € | Nbre d'Astreyntes  | Type d'astreinte (implantation) | Montant de l'Astreinte € | Nbre d'Astreyntes | Type d'astreinte (implantation) | Montant de l'Astreinte € | Nbre d'Astreyntes | Type d'astreinte (implantation) | Montant de l'Astreinte € | Nbre d'Astreyntes | Type d'astreinte (implantation) | Montant de l'Astreinte € |
| 1- TARN NORD (81) | 1- TARN NORD *                              | 1                 | EP (MMG)                        | 100                      | 2                  | EP (MMG)                        | 120                      | 2                  | EP (MMG)                        | 180                      | 2                 | EP (MMG)                        | 100                      | 2                 | EP (MMG)                        | 225                      | 2                 | EP (MMG)                        | 125                      |
|                   | MMOB TARN NORD                              |                   |                                 |                          | 2                  | EMOB (MMG)                      | 310                      | 2                  | EMOB (MMG)                      | 465                      | 2                 | EMOB (MMG)                      | 300                      | 2                 | EMOB (MMG)                      | 465                      | 2                 | EMOB (MMG)                      | 300                      |
|                   | ALBI - CORDES - MIRANDOL                    | 1                 | EM (cab)                        | 100                      | 1                  | EM (cab)                        | 120                      | 1                  | EM (cab)                        | 180                      | 1                 | EM (cab)                        | 100                      | 1                 | EM (cab)                        | 225                      | 1                 | EM (cab)                        | 125                      |
|                   | ALBI - REALMONT                             | 1                 | EM (cab)                        | 100                      | 1                  | EM (cab)                        | 120                      | 1                  | EM (cab)                        | 180                      | 1                 | EM (cab)                        | 100                      | 1                 | EM (cab)                        | 225                      | 1                 | EM (cab)                        | 125                      |
| 2-TARN SUD (81)   | CASTRES MONTAGNES                           | 1                 | EM (cab)                        | 100                      | 1                  | EM (cab)                        | 120                      | 1                  | EM (cab)                        | 180                      | 1                 | EM (cab)                        | 100                      | 1                 | EM (cab)                        | 225                      | 1                 | EM (cab)                        | 125                      |
|                   | CASTRES - DOURGNE SOUAL                     | 1                 | EM (cab)                        | 100                      | 1                  | EM (cab)                        | 120                      | 1                  | EM (cab)                        | 180                      | 1                 | EM (cab)                        | 100                      | 1                 | EM (cab)                        | 225                      | 1                 | EM (cab)                        | 125                      |
|                   | CASTRES - LAUTREC - VIELMUR - PUYLAURENS    | 1                 | EM (cab)                        | 100                      | 1                  | EM (cab)                        | 120                      | 1                  | EM (cab)                        | 180                      | 1                 | EM (cab)                        | 100                      | 1                 | EM (cab)                        | 225                      | 1                 | EM (cab)                        | 125                      |
|                   | CASTRES - MAZAMET                           | 1                 | EM (cab)                        | 100                      | 1                  | EM (cab)                        | 120                      | 1                  | EM (cab)                        | 180                      | 1                 | EM (cab)                        | 100                      | 1                 | EM (cab)                        | 225                      | 1                 | EM (cab)                        | 125                      |
|                   | CASTRES - MONTREDON - ROQUECOURQUE - VABRE  | 1                 | EM (cab)                        | 100                      | 1                  | EM (cab)                        | 120                      | 1                  | EM (cab)                        | 180                      | 1                 | EM (cab)                        | 100                      | 1                 | EM (cab)                        | 225                      | 1                 | EM (cab)                        | 125                      |
| 3-TARN OUEST (81) | LAVAUR - GRAULHET                           | 1                 | EM (cab)                        | 100                      | 1                  | EM (cab)                        | 120                      | 1                  | EM (cab)                        | 180                      | 1                 | EM (cab)                        | 100                      | 1                 | EM (cab)                        | 225                      | 1                 | EM (cab)                        | 125                      |
|                   | LAVAUR - LAVAUR - ST PAUL PAUL CAP DE JOLIX | 1                 | EM (cab)                        | 100                      | 1                  | EM (cab)                        | 120                      | 1                  | EM (cab)                        | 180                      | 1                 | EM (cab)                        | 100                      | 1                 | EM (cab)                        | 225                      | 1                 | EM (cab)                        | 125                      |
|                   | LAVAUR - ST SULPICE - RABASTENS SALVAGNAC   | 1                 | EM (cab)                        | 100                      | 1                  | EM (cab)                        | 120                      | 1                  | EM (cab)                        | 180                      | 1                 | EM (cab)                        | 100                      | 1                 | EM (cab)                        | 225                      | 1                 | EM (cab)                        | 125                      |
|                   | Nombre total de ligne d'astreintes          | 11                |                                 |                          | 14                 |                                 |                          | 14                 |                                 |                          | 14                |                                 |                          | 14                |                                 |                          | 14                |                                 |                          |

**Point fixe d'astreinte :**  
Maison Médicale de Garde d'Albi : CH Albi, 6 Rue de la Berchère, 81 000 Albi

**Légende**

Type d'astreinte :  
 EM = Effecteur mixte  
 EMOB = Effecteur mobile  
 Implantation :  
 Cab = Cabinet médical  
 MMG = maison médicale de garde  
 SH = structures hospitalières



## 81 - Département du Tarn

### Liste des communes des secteurs d'astreinte du département

(code officiel géographique au 1er janvier 2023 - INSEE)

| Code département commune        | Code commune | Libellé commune  |
|---------------------------------|--------------|--|
| <b>ALBI - CORDES - MIRANDOL</b> |              |  |
| 81                              | 81008        | Almayrac   |
| 81                              | 81009        | Amarens  |
| 81                              | 81035        | Bournazel  |
| 81                              | 81045        | Les Cabannes   |
| 81                              | 81069        | Cordes-sur-Ciel  |
| 81                              | 81110        | Jouqueviel   |
| 81                              | 81111        | Labarthe-Bleys   |
| 81                              | 81123        | Lacapelle-Ségalar  |
| 81                              | 81135        | Laparroquial   |
| 81                              | 81146        | Livers-Cazelles  |
| 81                              | 81154        | Marnaves   |
| 81                              | 81165        | Milhars  |
| 81                              | 81166        | Milhavet   |
| 81                              | 81168        | Mirandol-Bourgnounac   |
| 81                              | 81172        | Montauriol   |
| 81                              | 81180        | Montirat   |
| 81                              | 81186        | Moularès   |
| 81                              | 81191        | Mouzieys-Panens  |
| 81                              | 81197        | Noailles   |
| 81                              | 81201        | Pampelonne   |
| 81                              | 81234        | Roussayrolles  |
| 81                              | 81245        | Saint-Christophe   |
| 81                              | 81249        | Sainte-Gemme   |
| 81                              | 81262        | Saint-Marcel-Campes  |
| 81                              | 81275        | Salles   |
| 81                              | 81280        | Le Ségur   |
| 81                              | 81290        | Souel  |
| 81                              | 81292        | Tanus  |
| 81                              | 81300        | Tonnac   |
| 81                              | 81302        | Tréban   |
| 81                              | 81304        | Trévien  |
| 81                              | 81319        | Villeneuve-sur-Vère  |
| 81                              | 81320        | Vindrac-Alayrac  |
| 81                              | 81322        | Virac  |
| <b>ALBI - REALMONT</b>          |              |  |
| 81                              | 81233        | Terre-de-Bancalié (Ronel, Roumégoux, Saint-Antonin-de-Lacalm, Saint-Lieux-Lafenasse, Terre-Clapier, Le Travet) |
| 81                              | 81079        | Dénat  |
| 81                              | 81088        | Fauch  |
| 81                              | 81133        | Lamillarié   |
| 81                              | 81147        | Lombers  |
| 81                              | 81198        | Orban  |

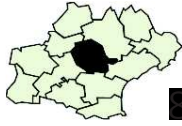


## 81 - Département du Tarn

### Liste des communes des secteurs d'astreinte du département

(code officiel géographique au 1er janvier 2023 - INSEE)

| Code département commune                        | Code commune | Libellé commune              |
|---|--------------|------------------------------|
| 81  | 81211        | Poulan-Pouzols               |
| 81  | 81222        | Réalmont                     |
| 81  | 81250        | Saint-Genest-de-Contest      |
| 81  | 81287        | Sieurac                      |
| 81  | 81311        | Vénès                        |
| <b>CASTRES - DOURGNE SOUAL</b>                  |              |                              |
| 81  | 81016        | Arfons                       |
| 81  | 81027        | Belleserre                   |
| 81  | 81049        | Cahuzac                      |
| 81  | 81054        | Cambounet-sur-le-Sor         |
| 81  | 81055        | Les Cammazes                 |
| 81  | 81081        | Dourgne                      |
| 81  | 81083        | Durfort                      |
| 81  | 81129        | Lagardiolle                  |
| 81  | 81142        | Lempaut                      |
| 81  | 81143        | Lescout                      |
| 81  | 81160        | Massaguel                    |
| 81  | 81235        | Saint-Affrique-les-Montagnes |
| 81  | 81237        | Saint-Amancet                |
| 81  | 81242        | Saint-Avit                   |
| 81  | 81251        | Saint-Germain-des-Prés       |
| 81  | 81288        | Sorèze                       |
| 81  | 81289        | Soual                        |
| 81  | 81312        | Verdalle                     |
| 81  | 81325        | Viviers-lès-Montagnes        |
| <b>CASTRES - LAUTREC - VIELMUR - PUylaurens</b> |              |                              |
| 81  | 81058        | Carbes                       |
| 81  | 81075        | Cuq                          |
| 81  | 81098        | Fréjeville                   |
| 81  | 81109        | Jonquières                   |
| 81  | 81118        | Laboulbène                   |
| 81  | 81132        | Guitalens-L'Albarède         |
| 81  | 81139        | Lautrec                      |
| 81  | 81181        | Montpinier                   |
| 81  | 81195        | Navès                        |
| 81  | 81207        | Peyregoux                    |
| 81  | 81216        | Puycalvel                    |
| 81  | 81219        | Puylaurens                   |
| 81  | 81270        | Saint-Sernin-lès-Lavaur      |
| 81  | 81273        | Saïx                         |
| 81  | 81281        | Sémalens                     |
| 81  | 81315        | Vielmur-sur-Agout            |
| <b>CASTRES - MAZAMET</b>                        |              |                              |



## 81 - Département du Tarn

### Liste des communes des secteurs d'astreinte du département

(code officiel géographique au 1er janvier 2023 - INSEE)

| Code département commune  | Code commune | Libellé commune         |
|---------------------------|--------------|-------------------------|
| 81                        | 81002        | Aiguefonde              |
| 81                        | 81005        | Albine                  |
| 81                        | 81021        | Aussillon               |
| 81                        | 81034        | Boissezon               |
| 81                        | 81036        | Bout-du-Pont-de-Larn    |
| 81                        | 81066        | Caucalières             |
| 81                        | 81115        | Labastide-Rouairoux     |
| 81                        | 81121        | Lacabarède              |
| 81                        | 81163        | Mazamet                 |
| 81                        | 81204        | Payrin-Augmontel        |
| 81                        | 81209        | Pont-de-Larn            |
| 81                        | 81223        | Le Rialet               |
| 81                        | 81231        | Rouairoux               |
| 81                        | 81238        | Saint-Amans-Soult       |
| 81                        | 81239        | Saint-Amans-Valtoret    |
| 81                        | 81278        | Sauveterre              |
| 81                        | 81321        | Le Vintrou              |
| <b>CASTRES - MONTAGNE</b> |              |                         |
| 81                        | 81014        | Anglès                  |
| 81                        | 81023        | Barre                   |
| 81                        | 81028        | Berlats                 |
| 81                        | 81031        | Le Bez                  |
| 81                        | 81037        | Brassac                 |
| 81                        | 81053        | Cambounès               |
| 81                        | 81062        | Fontrieu                |
| 81                        | 81065        | Castres                 |
| 81                        | 81084        | Escoussens              |
| 81                        | 81085        | Escroux                 |
| 81                        | 81086        | Espérausses             |
| 81                        | 81103        | Gijounet                |
| 81                        | 81120        | Labruguière             |
| 81                        | 81124        | Lacaune                 |
| 81                        | 81125        | Lacaze                  |
| 81                        | 81130        | Lagarrigue              |
| 81                        | 81134        | Lamontélarie            |
| 81                        | 81137        | Lasfaillades            |
| 81                        | 81158        | Le Masnau-Massugiès     |
| 81                        | 81188        | Moulin-Mage             |
| 81                        | 81192        | Murat-sur-Vèbre         |
| 81                        | 81193        | Nages                   |
| 81                        | 81196        | Noailhac                |
| 81                        | 81268        | Saint-Salvi-de-Carcavès |
| 81                        | 81269        | Saint-Salvy-de-la-Balme |



## 81 - Département du Tarn

### Liste des communes des secteurs d'astreinte du département

(code officiel géographique au 1er janvier 2023 - INSEE)

| Code département commune                          | Code commune | Libellé commune         |
|---|--------------|-------------------------|
| 81  | 81282        | Senaux                  |
| 81  | 81307        | Valdurenque             |
| 81  | 81314        | Viane                   |
| <b>CASTRES - MONTREDON - ROQUECOURQUE - VABRE</b> |              |                         |
| 81  | 81042        | Burlats                 |
| 81  | 81128        | Lacrouzette             |
| 81  | 81177        | Montfa                  |
| 81  | 81182        | Montredon-Labessonnié   |
| 81  | 81227        | Roquecourbe             |
| 81  | 81252        | Saint-Germier           |
| 81  | 81256        | Saint-Jean-de-Vals      |
| 81  | 81267        | Saint-Pierre-de-Trivisy |
| 81  | 81305        | Vabre                   |
| <b>LAVAU - GRAULHET</b>                           |              |                         |
| 81  | 81039        | Briatexte               |
| 81  | 81040        | Brousse                 |
| 81  | 81043        | Busque                  |
| 81  | 81044        | Cabanès                 |
| 81  | 81105        | Graulhet                |
| 81  | 81117        | Labessière-Candeil      |
| 81  | 81119        | Laboutarie              |
| 81  | 81169        | Missècle                |
| 81  | 81174        | Montdragon              |
| 81  | 81187        | Moulayrès               |
| 81  | 81215        | Puybegon                |
| 81  | 81248        | Saint-Gauzens           |
| 81  | 81258        | Saint-Julien-du-Puy     |
| <b>LAVAU - LAVAU - ST PAUL PAUL CAP DE JOUX</b>   |              |                         |
| 81  | 81006        | Algans                  |
| 81  | 81011        | Ambres                  |
| 81  | 81015        | Appelle                 |
| 81  | 81022        | Bannières               |
| 81  | 81025        | Belcastel               |
| 81  | 81030        | Bertre                  |
| 81  | 81050        | Cambon-lès-Lavaur       |
| 81  | 81076        | Cuq-Toulza              |
| 81  | 81078        | Damiatte                |
| 81  | 81092        | Fiac                    |
| 81  | 81102        | Garrigues               |
| 81  | 81116        | Labastide-Saint-Georges |
| 81  | 81126        | Lacougotte-Cadoul       |
| 81  | 81127        | Lacroisille             |
| 81  | 81140        | Lavaur                  |



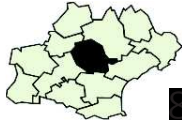
## 81 - Département du Tarn

### Liste des communes des secteurs d'astreinte du département

(code officiel géographique au 1er janvier 2023 - INSEE)

| Code département commune                            | Code commune | Libellé commune         |
|---|--------------|-------------------------|
| 81  | 81150        | Lugan                   |
| 81  | 81151        | Magrin                  |
| 81  | 81157        | Marzens                 |
| 81  | 81159        | Massac-Séran            |
| 81  | 81162        | Maurens-Scopont         |
| 81  | 81173        | Montcabrier             |
| 81  | 81212        | Prades                  |
| 81  | 81213        | Pratviel                |
| 81  | 81229        | Roquevidal              |
| 81  | 81236        | Saint-Agnan             |
| 81  | 81255        | Saint-Jean-de-Rives     |
| 81  | 81266        | Saint-Paul-Cap-de-Joux  |
| 81  | 81286        | Serviès                 |
| 81  | 81298        | Teulat                  |
| 81  | 81299        | Teyssode                |
| 81  | 81310        | Veilhes                 |
| 81  | 81318        | Villeneuve-lès-Lavaur   |
| 81  | 81323        | Viterbe                 |
| 81  | 81324        | Viviers-lès-Lavaur      |
| <b>LAVAUUR - ST SULPICE - RABASTENS - SALVAGNAC</b> |              |                         |
| 81  | 81024        | Beauvais-sur-Tescou     |
| 81  | 81070        | Coufouleux              |
| 81  | 81104        | Giroussens              |
| 81  | 81106        | Grazac                  |
| 81  | 81149        | Loupiac                 |
| 81  | 81164        | Mézens                  |
| 81  | 81175        | Montdurausse            |
| 81  | 81178        | Montgaillard            |
| 81  | 81185        | Montvalen               |
| 81  | 81202        | Parisot                 |
| 81  | 81208        | Peyrole                 |
| 81  | 81220        | Rabastens               |
| 81  | 81228        | Roquemaure              |
| 81  | 81261        | Saint-Lieux-lès-Lavaur  |
| 81  | 81271        | Saint-Sulpice-la-Pointe |
| 81  | 81272        | Saint-Urcisse           |
| 81  | 81276        | Salvagnac               |
| 81  | 81279        | La Sauzière-Saint-Jean  |
| 81  | 81293        | Tauriac                 |
| <b>TARN NORD</b>                                    |              |                         |
| 81  | 81003        | Alban                   |
| 81  | 81004        | Albi                    |
| 81  | 81007        | Alos                    |





## 81 - Département du Tarn

### Liste des communes des secteurs d'astreinte du département

(code officiel géographique au 1er janvier 2023 - INSEE)

| Code département commune | Code commune | Libellé commune        |
|--------------------------|--------------|------------------------|
| 81                       | 81010        | Ambialet               |
| 81                       | 81012        | Andillac               |
| 81                       | 81013        | Andouque               |
| 81                       | 81017        | Arifat                 |
| 81                       | 81018        | Arthès                 |
| 81                       | 81019        | Assac                  |
| 81                       | 81020        | Aussac                 |
| 81                       | 81026        | Bellegarde-Marsal      |
| 81                       | 81029        | Bernac                 |
| 81                       | 81033        | Blaye-les-Mines        |
| 81                       | 81038        | Brens                  |
| 81                       | 81041        | Broze                  |
| 81                       | 81046        | Cadalen                |
| 81                       | 81047        | Cadix                  |
| 81                       | 81048        | Cagnac-les-Mines       |
| 81                       | 81051        | Cahuzac-sur-Vère       |
| 81                       | 81052        | Cambon                 |
| 81                       | 81056        | Campagnac              |
| 81                       | 81059        | Carlus                 |
| 81                       | 81060        | Carmaux                |
| 81                       | 81061        | Castanet               |
| 81                       | 81063        | Castelnau-de-Lévis     |
| 81                       | 81064        | Castelnau-de-Montmiral |
| 81                       | 81067        | Cestayrols             |
| 81                       | 81068        | Combefa                |
| 81                       | 81071        | Courris                |
| 81                       | 81072        | Crespin                |
| 81                       | 81073        | Crespinet              |
| 81                       | 81074        | Cunac                  |
| 81                       | 81077        | Curvalle               |
| 81                       | 81080        | Donnazac               |
| 81                       | 81082        | Le Dourn               |
| 81                       | 81087        | Fayssac                |
| 81                       | 81089        | Faussergues            |
| 81                       | 81090        | Fénols                 |
| 81                       | 81093        | Florentin              |
| 81                       | 81094        | Fraissines             |
| 81                       | 81095        | Frausseilles           |
| 81                       | 81096        | Le Fraysse             |
| 81                       | 81097        | Fréjairolles           |
| 81                       | 81099        | Gaillac                |
| 81                       | 81101        | Le Garric              |
| 81                       | 81108        | Iltzac                 |



## 81 - Département du Tarn

### Liste des communes des secteurs d'astreinte du département

(code officiel géographique au 1er janvier 2023 - INSEE)

| Code département commune | Code commune | Libellé commune         |
|--------------------------|--------------|-------------------------|
| 81                       | 81112        | Labastide-de-Lévis      |
| 81                       | 81114        | Labastide-Gabause       |
| 81                       | 81122        | Lacapelle-Pinet         |
| 81                       | 81131        | Lagrange                |
| 81                       | 81136        | Larroque                |
| 81                       | 81138        | Lasgrais                |
| 81                       | 81141        | Lédas-et-Penthiès       |
| 81                       | 81144        | Lescure-d'Albigeois     |
| 81                       | 81145        | Lisle-sur-Tarn          |
| 81                       | 81148        | Loubers                 |
| 81                       | 81152        | Mailhoc                 |
| 81                       | 81156        | Marsac-sur-Tarn         |
| 81                       | 81161        | Massals                 |
| 81                       | 81167        | Miolles                 |
| 81                       | 81170        | Monestiés               |
| 81                       | 81171        | Montans                 |
| 81                       | 81176        | Montels                 |
| 81                       | 81183        | Mont-Roc                |
| 81                       | 81190        | Mouzieys-Teulet         |
| 81                       | 81199        | Padiès                  |
| 81                       | 81203        | Paulinet                |
| 81                       | 81206        | Penne                   |
| 81                       | 81217        | Puycelsi                |
| 81                       | 81218        | Puygouzon               |
| 81                       | 81221        | Rayssac                 |
| 81                       | 81225        | Rivières                |
| 81                       | 81230        | Rosières                |
| 81                       | 81232        | Rouffiac                |
| 81                       | 81240        | Saint-André             |
| 81                       | 81243        | Saint-Beauzile          |
| 81                       | 81244        | Saint-Benoît-de-Carmaux |
| 81                       | 81246        | Sainte-Cécile-du-Cayrou |
| 81                       | 81247        | Saint-Cirgue            |
| 81                       | 81253        | Saint-Grégoire          |
| 81                       | 81254        | Saint-Jean-de-Marcel    |
| 81                       | 81257        | Saint-Juéry             |
| 81                       | 81259        | Saint-Julien-Gaulène    |
| 81                       | 81264        | Saint-Michel-Labadié    |
| 81                       | 81274        | Saliès                  |
| 81                       | 81277        | Sausсенac               |
| 81                       | 81283        | Senouillac              |
| 81                       | 81284        | Le Sequestre            |
| 81                       | 81285        | Sérénac                 |



## 81 - Département du Tarn

### Liste des communes des secteurs d'astreinte du département

(code officiel géographique au 1er janvier 2023 - INSEE)

| Code département commune | Code commune | Libellé commune          |
|--------------------------|--------------|--------------------------|
| 81                       | 81291        | Taïx                     |
| 81                       | 81294        | Técou                    |
| 81                       | 81295        | Teillet                  |
| 81                       | 81297        | Terressac                |
| 81                       | 81303        | Trébas                   |
| 81                       | 81306        | Valderiès                |
| 81                       | 81308        | Valence-d'Albigeois      |
| 81                       | 81309        | Vaour                    |
| 81                       | 81313        | Le Verdier               |
| 81                       | 81316        | Vieux                    |
| 81                       | 81317        | Villefranche-d'Albigeois |
| 81                       | 81326        | Sainte-Croix             |



## 81 - Département du Tarn

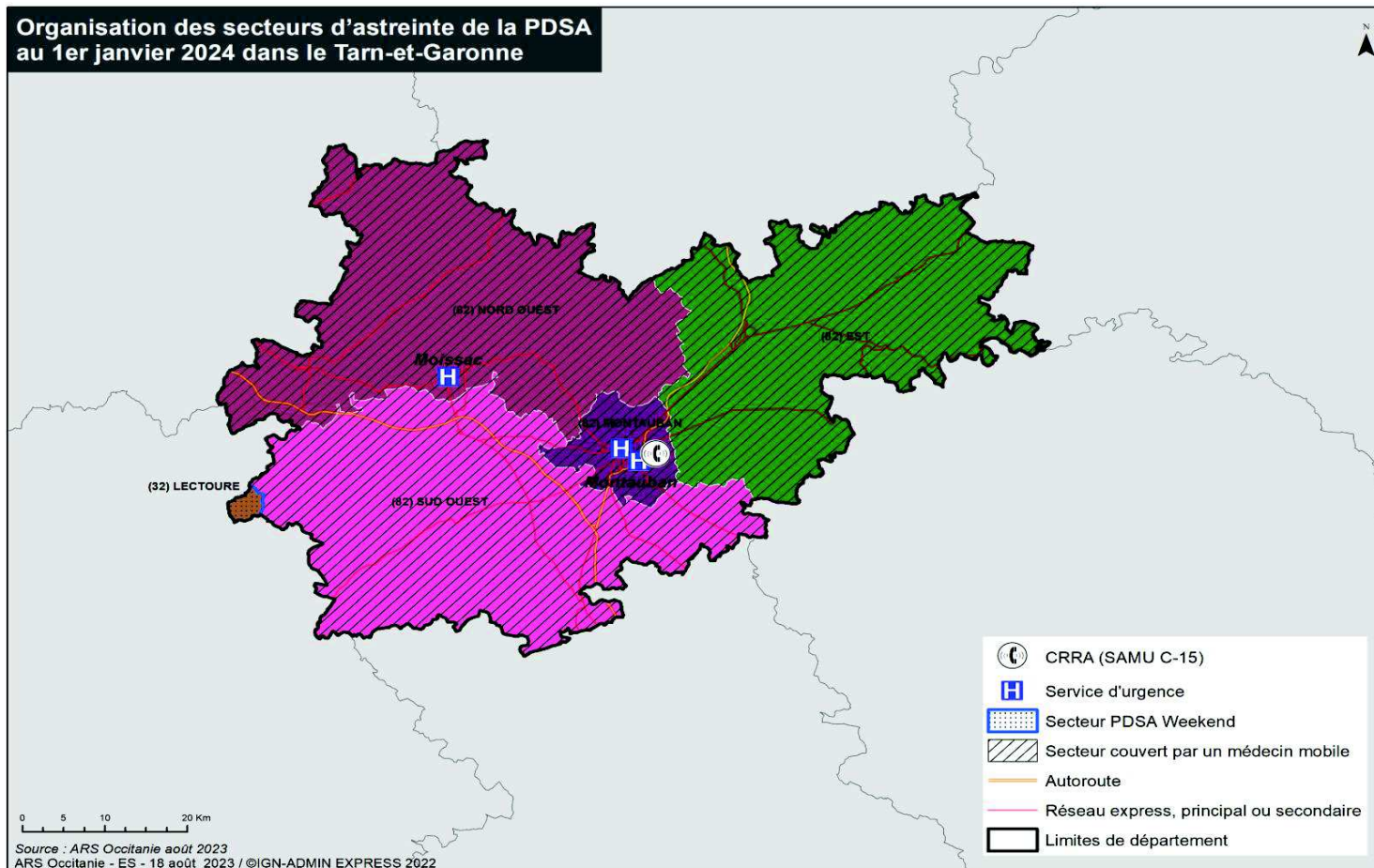
### Liste des communes du département rattachées à des secteurs d'astreinte hors département

(code officiel géographique au 1er janvier 2023 - INSEE)

| Code département commune               | Code commune | Libellé commune       |
|--|--------------|-----------------------|
| <b>R1 - REVEL (31 - HAUTE-GARONNE)</b> |              |                       |
| 81                                     | 81001        | Aguts                 |
| 81                                     | 81032        | Blan                  |
| 81                                     | 81100        | Garrevaques           |
| 81                                     | 81179        | Montgey               |
| 81                                     | 81189        | Mouzens               |
| 81                                     | 81200        | Palleville            |
| 81                                     | 81205        | Péchaudier            |
| 81                                     | 81210        | Poudis                |
| 81                                     | 81214        | Puéchoursi            |
| <b>EST (82 - TARN ET GARONNE)</b>      |              |                       |
| 81                                     | 81184        | Montrosier            |
| 81                                     | 81224        | Le Riols              |
| 81                                     | 81263        | Saint-Martin-Laguépie |
| 81                                     | 81265        | Saint-Michel-de-Vax   |

## 82 - Département du Tarn et Garonne

### CARTOGRAPHIE



Agence Régionale de Santé Occitanie

Cahier des charges régional de la permanence des soins ambulatoires 2024-2028

ANX DPT82 - page 201



## 82 - Département du Tarn et Garonne

### Planning de régulation Médicale PDSA

| Mois     | Janvier | Février | Mars | Avril | Mai | Juin | Juillet | Aout | Septembre | Octobre | Novembre | Décembre |
|----------|---------|---------|------|-------|-----|------|---------|------|-----------|---------|----------|----------|
| Planning | B       | B       | B    | A     | A   | A    | A       | A    | A         | B       | B        | B        |

#### Nombre de régulateur par heure

|       | Planning A        |          |        |                       |
|-------|-------------------|----------|--------|-----------------------|
|       | Du lundi au jeudi | Vendredi | Samedi | Dimanche, Férié, Pont |
| 00:00 |                   |          |        |                       |
| 01:00 |                   |          |        |                       |
| 02:00 |                   |          |        |                       |
| 03:00 |                   |          |        |                       |
| 04:00 |                   |          |        |                       |
| 05:00 |                   |          |        |                       |
| 06:00 |                   |          |        |                       |
| 07:00 |                   |          |        |                       |
| 08:00 |                   |          |        | 2                     |
| 09:00 |                   |          |        | 3                     |
| 10:00 |                   |          |        | 3                     |
| 11:00 |                   |          |        | 3                     |
| 12:00 |                   |          | 3      | 2                     |
| 13:00 |                   |          | 3      | 2                     |
| 14:00 |                   |          | 3      | 2                     |
| 15:00 |                   |          | 1      | 1                     |
| 16:00 |                   |          | 1      | 1                     |
| 17:00 |                   |          | 2      | 2                     |
| 18:00 |                   |          | 2      | 2                     |
| 19:00 |                   |          | 2      | 2                     |
| 20:00 | 2                 | 2        | 2      | 2                     |
| 21:00 | 2                 | 2        | 2      | 2                     |
| 22:00 | 1                 | 1        | 1      | 1                     |
| 23:00 | 1                 | 1        | 1      | 1                     |

|       | Planning B        |          |        |                       |
|-------|-------------------|----------|--------|-----------------------|
|       | Du lundi au jeudi | Vendredi | Samedi | Dimanche, Férié, Pont |
| 00:00 |                   |          |        |                       |
| 01:00 |                   |          |        |                       |
| 02:00 |                   |          |        |                       |
| 03:00 |                   |          |        |                       |
| 04:00 |                   |          |        |                       |
| 05:00 |                   |          |        |                       |
| 06:00 |                   |          |        |                       |
| 07:00 |                   |          |        |                       |
| 08:00 |                   |          |        | 3                     |
| 09:00 |                   |          |        | 4                     |
| 10:00 |                   |          |        | 4                     |
| 11:00 |                   |          |        | 4                     |
| 12:00 |                   |          | 3      | 4                     |
| 13:00 |                   |          | 3      | 4                     |
| 14:00 |                   |          | 3      | 3                     |
| 15:00 |                   |          | 3      | 2                     |
| 16:00 |                   |          | 3      | 2                     |
| 17:00 |                   |          | 3      | 2                     |
| 18:00 |                   |          | 3      | 2                     |
| 19:00 |                   |          | 2      | 2                     |
| 20:00 | 2                 | 2        | 2      | 2                     |
| 21:00 | 2                 | 2        | 2      | 2                     |
| 22:00 | 1                 | 1        | 1      | 1                     |
| 23:00 | 1                 | 1        | 1      | 1                     |

Spécificité

-

Association départementale de régulation libérale

**Association Départementale de la Permanence Des Soins du Tarn et Garonne (ADPDS 82)**



### Organisation de l'effectif PDSA

| Secteurs<br>(terminologie ORDIGARD) | Semaine : 20h-22h    |                                    |                             | Samedi : 12h – 20h   |                                    |                             | Dim et JF/pont : 8h -20h |                                    |                             | WE et JF/pont : 20h-22h |                                    |                             | Niveau<br>d'indemnité |
|-------------------------------------|----------------------|------------------------------------|-----------------------------|----------------------|------------------------------------|-----------------------------|--------------------------|------------------------------------|-----------------------------|-------------------------|------------------------------------|-----------------------------|-----------------------|
|                                     | Nbre<br>d'Astreyntes | Type d'astreinte<br>(implantation) | Montant de<br>l'Astreinte € | Nbre<br>d'Astreyntes | Type d'astreinte<br>(implantation) | Montant de<br>l'Astreinte € | Nbre<br>d'Astreyntes     | Type d'astreinte<br>(implantation) | Montant de<br>l'Astreinte € | Nbre<br>d'Astreyntes    | Type d'astreinte<br>(implantation) | Montant de<br>l'Astreinte € |                       |
| EST                                 | 1                    | EP (cab)                           | 100                         | 1                    | EP (cab)                           | 320                         | 1                        | EP (cab)                           | 480                         | 1                       | EP (cab)                           | 100                         | Majoré                |
| NORD OUEST                          | 1                    | EP (cab)                           | 100                         | 1                    | EP (cab)                           | 320                         | 1                        | EP (cab)                           | 480                         | 1                       | EP (cab)                           | 100                         |                       |
| SUD OUEST                           | 1                    | EP (cab)                           | 100                         | 1                    | EP (cab)                           | 320                         | 1                        | EP (cab)                           | 480                         | 1                       | EP (cab)                           | 100                         |                       |
| MONTAUBAN                           | 1                    | EM (cab)                           | 100                         | 1                    | EP (cab)                           | 320                         | 1                        | EP (cab)                           | 480                         | 1                       | EP (cab)                           | 100                         |                       |
| MEDECINS MOBILES                    |                      |                                    |                             | 2                    | EMOB                               | 640                         | 2                        | EMOB                               | 960                         | 2                       | EMOB                               | 200                         |                       |
| Nombre total de ligne d'astreintes  | 4                    |                                    |                             | 6                    |                                    |                             | 6                        |                                    |                             | 6                       |                                    |                             |                       |

Effecteur posté : possibilité de visites à titre exceptionnel, après accord effectif en lien avec la régulation sur la base des principes définis par le groupe d'analyse de pratiques

#### Légende

Type d'astreinte :

Implantation :

SH = structures hospitalières

EM = Effecteur mixte

Cab = Cabinet médical

EP = Effecteur posté

MMG = maison médicale de garde

EMOB = Effecteur mobile



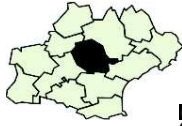
## 82 - Département du Tarn et Garonne

### Liste des communes des secteurs d'astreinte du département

(code officiel géographique au 1er janvier 2023 - INSEE)

| Code département commune | Code commune | Libellé commune          |
|--------------------------|--------------|--------------------------|
| <b>EST</b>               |              |                          |
| 81                       | 81184        | Montrosier               |
| 81                       | 81224        | Le Riols                 |
| 81                       | 81263        | Saint-Martin-Laguépie    |
| 81                       | 81265        | Saint-Michel-de-Vax      |
| 82                       | 82002        | Albias                   |
| 82                       | 82007        | Auty                     |
| 82                       | 82018        | Bioule                   |
| 82                       | 82026        | Bruniquel                |
| 82                       | 82029        | Castanet                 |
| 82                       | 82037        | Caussade                 |
| 82                       | 82038        | Caylus                   |
| 82                       | 82039        | Cayrac                   |
| 82                       | 82040        | Cayriech                 |
| 82                       | 82041        | Cazals                   |
| 82                       | 82056        | Espinas                  |
| 82                       | 82061        | Féneyrols                |
| 82                       | 82066        | Génébrières              |
| 82                       | 82069        | Ginals                   |
| 82                       | 82078        | Labastide-de-Penne       |
| 82                       | 82082        | Lacapelle-Livron         |
| 82                       | 82088        | Laguépie                 |
| 82                       | 82092        | Lapenche                 |
| 82                       | 82095        | Lavaurette               |
| 82                       | 82098        | Léojac                   |
| 82                       | 82100        | Loze                     |
| 82                       | 82115        | Monclar-de-Quercy        |
| 82                       | 82119        | Montalzat                |
| 82                       | 82126        | Monteils                 |
| 82                       | 82128        | Montfermier              |
| 82                       | 82131        | Montpezat-de-Quercy      |
| 82                       | 82132        | Montricoux               |
| 82                       | 82133        | Mouillac                 |
| 82                       | 82134        | Nègrepelisse             |
| 82                       | 82137        | Parisot                  |
| 82                       | 82145        | Puygaillard-de-Quercy    |
| 82                       | 82147        | Puylagarde               |
| 82                       | 82148        | Puylaroque               |
| 82                       | 82149        | Réalville                |
| 82                       | 82155        | Saint-Antonin-Noble-Val  |
| 82                       | 82159        | Saint-Cirq               |
| 82                       | 82161        | Saint-Étienne-de-Tulmont |



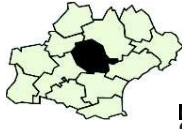


## 82 - Département du Tarn et Garonne

### Liste des communes des secteurs d'astreinte du département

(code officiel géographique au 1er janvier 2023 - INSEE)

| Code département commune | Code commune | Libellé commune         |
|--------------------------|--------------|-------------------------|
| 82                       | 82162        | Saint-Georges           |
| 82                       | 82172        | Saint-Projet            |
| 82                       | 82174        | Saint-Vincent-d'Autéjac |
| 82                       | 82179        | Septfonds               |
| 82                       | 82184        | Vaïssac                 |
| 82                       | 82187        | Varen                   |
| 82                       | 82191        | Verfeil                 |
| <b>MONTAUBAN</b>         |              |                         |
| 82                       | 82121        | Montauban               |
| 82                       | 82124        | Montbeton               |
| <b>NORD OUEST</b>        |              |                         |
| 82                       | 82001        | Albefeuille-Lagarde     |
| 82                       | 82008        | Auvillar                |
| 82                       | 82011        | Barry-d'Islemade        |
| 82                       | 82012        | Les Barthes             |
| 82                       | 82016        | Belvèze                 |
| 82                       | 82019        | Boudou                  |
| 82                       | 82021        | Bouloc-en-Quercy        |
| 82                       | 82022        | Bourg-de-Visa           |
| 82                       | 82024        | Brassac                 |
| 82                       | 82032        | Castelsagrat            |
| 82                       | 82042        | Cazes-Mondenard         |
| 82                       | 82049        | Donzac                  |
| 82                       | 82050        | Dunes                   |
| 82                       | 82051        | Durfort-Lacapelette     |
| 82                       | 82054        | Espalais                |
| 82                       | 82060        | Fauroux                 |
| 82                       | 82065        | Gasques                 |
| 82                       | 82072        | Golfech                 |
| 82                       | 82073        | Goudourville            |
| 82                       | 82076        | L'Honor-de-Cos          |
| 82                       | 82077        | Labarthe                |
| 82                       | 82080        | Labastide-du-Temple     |
| 82                       | 82084        | Lacour                  |
| 82                       | 82087        | Lafrançaise             |
| 82                       | 82089        | Lamagistère             |
| 82                       | 82090        | Lamothe-Capdeville      |
| 82                       | 82094        | Lauzerte                |
| 82                       | 82099        | Lizac                   |
| 82                       | 82101        | Malause                 |
| 82                       | 82108        | Meauzac                 |
| 82                       | 82110        | Mirabel                 |



## 82 - Département du Tarn et Garonne

### Liste des communes des secteurs d'astreinte du département

(code officiel géographique au 1er janvier 2023 - INSEE)

| Code département commune | Code commune | Libellé commune            |
|--------------------------|--------------|----------------------------|
| 82                       | 82111        | Miramont-de-Quercy         |
| 82                       | 82112        | Moissac                    |
| 82                       | 82113        | Molières                   |
| 82                       | 82116        | Montagudet                 |
| 82                       | 82117        | Montaigu-de-Quercy         |
| 82                       | 82120        | Montastruc                 |
| 82                       | 82122        | Montbarla                  |
| 82                       | 82127        | Montesquieu                |
| 82                       | 82130        | Montjoi                    |
| 82                       | 82138        | Perville                   |
| 82                       | 82140        | Piquecos                   |
| 82                       | 82141        | Pommevic                   |
| 82                       | 82144        | Puycornet                  |
| 82                       | 82151        | Roquecor                   |
| 82                       | 82153        | Saint-Amans-du-Pech        |
| 82                       | 82154        | Saint-Amans-de-Pellagal    |
| 82                       | 82157        | Saint-Beauzeil             |
| 82                       | 82158        | Saint-Cirice               |
| 82                       | 82160        | Saint-Clair                |
| 82                       | 82164        | Sainte-Juliette            |
| 82                       | 82165        | Saint-Loup                 |
| 82                       | 82168        | Saint-Nazaire-de-Valentane |
| 82                       | 82170        | Saint-Paul-d'Espis         |
| 82                       | 82175        | Saint-Vincent-Lespinasse   |
| 82                       | 82177        | Sauveterre                 |
| 82                       | 82181        | Sistels                    |
| 82                       | 82182        | Touffailles                |
| 82                       | 82183        | Tréjous                    |
| 82                       | 82185        | Vaileilles                 |
| 82                       | 82186        | Valence                    |
| 82                       | 82189        | Vazerac                    |
| 82                       | 82195        | Villemade                  |
| <b>SUD OUEST</b>         |              |                            |
| 82                       | 82003        | Angeville                  |
| 82                       | 82004        | Asques                     |
| 82                       | 82005        | Aucamville                 |
| 82                       | 82006        | Auterive                   |
| 82                       | 82009        | Balignac                   |
| 82                       | 82010        | Bardigues                  |
| 82                       | 82013        | Beaumont-de-Lomagne        |
| 82                       | 82014        | Beaupuy                    |
| 82                       | 82015        | Belbèze-en-Lomagne         |

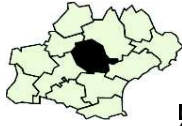


## 82 - Département du Tarn et Garonne

### Liste des communes des secteurs d'astreinte du département

(code officiel géographique au 1er janvier 2023 - INSEE)

| Code département commune | Code commune | Libellé commune         |
|--------------------------|--------------|-------------------------|
| 82                       | 82017        | Bessens                 |
| 82                       | 82020        | Bouillac                |
| 82                       | 82023        | Bourret                 |
| 82                       | 82025        | Bressols                |
| 82                       | 82027        | Campsas                 |
| 82                       | 82028        | Canals                  |
| 82                       | 82030        | Castelferrus            |
| 82                       | 82031        | Castelmayran            |
| 82                       | 82033        | Castelsarrasin          |
| 82                       | 82034        | Castéra-Bouzet          |
| 82                       | 82035        | Caumont                 |
| 82                       | 82036        | Le Causé                |
| 82                       | 82043        | Comberouger             |
| 82                       | 82044        | Corbarieu               |
| 82                       | 82045        | Cordes-Tolosannes       |
| 82                       | 82046        | Coutures                |
| 82                       | 82047        | Cumont                  |
| 82                       | 82048        | Dieupentale             |
| 82                       | 82052        | Escatalens              |
| 82                       | 82053        | Escazeaux               |
| 82                       | 82055        | Esparsac                |
| 82                       | 82057        | Fabas                   |
| 82                       | 82058        | Fajolles                |
| 82                       | 82059        | Faudoas                 |
| 82                       | 82062        | Finhan                  |
| 82                       | 82063        | Garganvillar            |
| 82                       | 82064        | Gariès                  |
| 82                       | 82067        | Gensac                  |
| 82                       | 82068        | Gimat                   |
| 82                       | 82070        | Glatens                 |
| 82                       | 82071        | Goas                    |
| 82                       | 82075        | Grisolles               |
| 82                       | 82079        | Labastide-Saint-Pierre  |
| 82                       | 82081        | Labourgade              |
| 82                       | 82083        | Lachapelle              |
| 82                       | 82085        | Lacourt-Saint-Pierre    |
| 82                       | 82086        | Lafitte                 |
| 82                       | 82091        | Lamothe-Cumont          |
| 82                       | 82093        | Larrazet                |
| 82                       | 82096        | La Ville-Dieu-du-Temple |
| 82                       | 82097        | Lavit                   |
| 82                       | 82102        | Mansonville             |

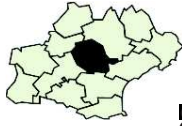


## 82 - Département du Tarn et Garonne

### Liste des communes des secteurs d'astreinte du département

(code officiel géographique au 1er janvier 2023 - INSEE)

| Code département commune | Code commune | Libellé commune           |
|--------------------------|--------------|---------------------------|
| 82                       | 82103        | Marignac                  |
| 82                       | 82104        | Marsac                    |
| 82                       | 82105        | Mas-Grenier               |
| 82                       | 82106        | Maubec                    |
| 82                       | 82107        | Maumusson                 |
| 82                       | 82109        | Merles                    |
| 82                       | 82114        | Monbéqui                  |
| 82                       | 82118        | Montain                   |
| 82                       | 82123        | Montbartier               |
| 82                       | 82125        | Montech                   |
| 82                       | 82129        | Montgaillard              |
| 82                       | 82135        | Nohic                     |
| 82                       | 82136        | Orgueil                   |
| 82                       | 82139        | Le Pin                    |
| 82                       | 82142        | Pompignan                 |
| 82                       | 82143        | Poupas                    |
| 82                       | 82146        | Puygaillard-de-Lomagne    |
| 82                       | 82150        | Reyniès                   |
| 82                       | 82152        | Saint-Aignan              |
| 82                       | 82156        | Saint-Arroumex            |
| 82                       | 82163        | Saint-Jean-du-Bouzet      |
| 82                       | 82166        | Saint-Michel              |
| 82                       | 82167        | Saint-Nauphary            |
| 82                       | 82169        | Saint-Nicolas-de-la-Grave |
| 82                       | 82171        | Saint-Porquier            |
| 82                       | 82173        | Saint-Sardos              |
| 82                       | 82176        | La Salvetat-Belmontet     |
| 82                       | 82178        | Savenès                   |
| 82                       | 82180        | Sérignac                  |
| 82                       | 82188        | Varennes                  |
| 82                       | 82190        | Verdun-sur-Garonne        |
| 82                       | 82192        | Verlhac-Tescou            |
| 82                       | 82193        | Vigueron                  |
| 82                       | 82194        | Villebrumier              |



82 - Département du Tarn et Garonne

## Liste des communes du département rattachée à un secteurs d'astreinte hors département

(code officiel géographique au 1er janvier 2023 - INSEE)

| Code département<br>Commune            | Code commune | Libellé commune |
|--|--------------|-----------------|
| <b>SECTEUR DE LECTOURE (32 - GERS)</b> |              |                 |
| 82                                     | 82074        | Gramont         |

## Quatrième Partie : Annexes Régionales

## ANNEXE R-1 : GLOSSAIRE

|             |  |
|-------------|--|
| ADRL        | Association Départementales de Régulation Libérale   |
| AMU         | Aide Médicale Urgente  |
| ARM         | Assistant de Régulation Médicale   |
| ARS         | Agence Régionale de Santé  |
| ASIP Santé  | Agence des Systèmes d'Information Partagés de santé  |
| CCMU        | Classification Clinique des Malades aux Urgences   |
| CDC         | Cahier Des Charges   |
| CDOM        | Conseil Départemental de l'Ordre des Médecins  |
| CNOM        | Conseil National de l'Ordre des Médecins   |
| CH          | Centre Hospitalier   |
| CODAMUPS-TS | Comité Départemental de l'Aide Médicale Urgente, de la Permanence des Soins et des Transports Sanitaires |
| CPAM        | Caisse Primaire d'Assurance Maladie  |
| CPTS        | Communautés Professionnelles Territoriales de Santé  |
| CRRA        | Centre de Réception et de Régulation des Appels  |
| CSOS        | Commission Spécialisée de l'Organisation des Soins   |
| CSP         | Code de la Santé Publique  |
| DG          | Directeur Général  |
| DRM         | Dossier de Régulation Médicale   |
| EHPAD       | Etablissement Hébergeant des Personnes Agées Dépendantes   |
| FIR         | Fonds d'Intervention Régional  |
| HAD         | Hospitalisation A Domicile   |
| HAS         | Haute Autorité de Santé  |
| MCS         | Médecin Correspondant SAMU   |
| MMG         | Maison Médicale de Garde   |

|          |  |
|----------|--|
| MMOB     | Médecin MOBILE                                       |
| MRL      | Médecin Régulateur Libéral                           |
| ORU      | Observatoire Régional des Urgences                   |
| PAPS     | Portail d'Accompagnement des Professionnels de Santé |
| PDSA     | Permanence Des Soins Ambulatoires                    |
| PRS      | Projet Régional de Santé                             |
| RBP      | Recommandation de Bonnes Pratiques                   |
| SAMU-C15 | Service d'Aide Médicale Urgente - Centre 15          |
| SAS      | Service d'Accès aux Soins                            |
| SDIS     | Service Départemental d'Incendie et de Secours       |
| SH       | Structure Hospitalière                               |
| SI       | Système d'Information                                |
| SMUR     | Service Mobile d'Urgence et de Réanimation           |
| SSE      | Situation Sanitaire Exceptionnelle                   |
| SU       | Structure des Urgences                               |
| URPS     | Union Régionale des Professionnels de Santé          |



## **ANNEXE R-2 : CAHIER DES CHARGES REGIONAL DES MAISONS MEDICALES DE GARDE**

*Accompagnement financier des maisons médicales de garde en Occitanie pour une aide au fonctionnement et à l'équipement.*

### **■ Textes de référence**

- Annexe 1 de la circulaire N° DHOS/DSS/CNAMTS/01/1B/2007/137 du 23 mars 2007 relative aux maisons médicales de garde et au dispositif de permanence des soins en médecine ambulatoire.
- Cahier des charges de la permanence des soins ambulatoires en Occitanie pour la période 2024-2028.

### **■ Objet**

Dans le cadre du présent cahier des charges de la PDSA, l'organisation des Maisons Médicales de Garde (MMG) relève d'une stratégie départementale d'organisation de la permanence des soins ambulatoires concertée en comité départemental de l'aide médicale urgente, de la permanence des soins et des transports sanitaires (CODAMUPS).

Le financement des MMG relève des enveloppes départementales dans le respect des plafonds financiers présentés ci-après.

L'éligibilité des MMG à un soutien financier de l'Agence régionale de santé Occitanie sera conditionnée au respect des conditions du présent cahier des charges.

### **■ Les maisons médicales de garde : définition et rôle de l'ARS**

Une MMG se définit comme un lieu fixe réalisant des prestations non programmées de médecine générale, fonctionnant uniquement aux heures de la permanence des soins telles que définies dans le présent cahier des charges. A l'instar des autres modalités d'effecton, une adaptation des horaires d'ouverture à l'activité constatée est possible, en prévoyant l'articulation avec les alternatives locales, notamment l'offre de soins hospitalière.

Lorsque cela est possible, les maisons médicales de garde sont implantées en proximité des services d'accueil des urgences.

Les MMG constituent des structures facilement identifiables pour la population ainsi que pour la régulation et offrent aux médecins qui y exercent un lieu d'exercice sécurisé en y concentrant les moyens.

L'installation de ces dispositifs spécifiques d'effecton résulte d'une stratégie départementale d'organisation de la permanence des soins ambulatoires concertée en comité départemental de l'aide médicale urgente, de la permanence des soins et des transports sanitaires (CODAMUPS).

Les médecins réalisant leurs astreintes au sein de la MMG en organisent le fonctionnement. L'ARS joue un rôle facilitateur dans leur implantation, leur répartition, leur mode de fonctionnement et leur financement.

### **■ Méthode d'accompagnement retenue par l'ARS Occitanie**

#### **a. Nature des financements**

Les financements octroyés aux maisons médicales de garde par l'ARS Occitanie émanent tous sur le Fonds d'Intervention Régional (FIR) et concernent deux aspects :

- Les subventions de fonctionnement ;
- Les aides ponctuelles versées de manière complémentaire et permettant l'achat ou le renouvellement des équipements :
  - Informatiques (achat de matériel et logiciel) ;
  - Autres : acquisition de mobiliers, matériels médicaux.

Ces demandes exceptionnelles peuvent être octroyées dans le cadre :

- D'une aide au démarrage conditionnée à l'installation d'une nouvelle MMG ;
- Du renouvellement périodique du parc informatique en cas de vétusté et/ou d'obsolescence ;
- D'une extension et/ou d'un aménagement/déménagement d'une MMG.

#### b. Modalités de fonctionnement conditionnant l'octroi d'une subvention par l'ARS Occitanie

Pour prétendre à un accompagnement financier de l'ARS Occitanie, les MMG devront satisfaire les critères d'éligibilité suivants. Ces prérequis seront mentionnés au titre des engagements du cocontractant dans le contrat liant l'association porteuse de la MMG à l'ARS Occitanie.

**Ouverture aux médecins du secteur** : L'ensemble des médecins généralistes du secteur devront avoir la possibilité de réaliser leur astreinte au sein de la MMG.

**Lien avec le médecin traitant** : Un compte-rendu de chaque passage devra systématiquement être adressé au médecin traitant du patient, via son outil de messagerie sécurisée (Médimail, Apicrypt...) ou courrier papier.

**Conventionnement** : La MMG est tenue de signer une convention :

- avec le SAS pour préciser les modalités et critères d'orientation des patients vers la MMG.
- avec la ou les structures d'urgence de proximité pour définir l'offre de soins respectivement proposée à la population sur le territoire et définir les modalités pour réorienter les patients du SU vers la MMG ou réciproquement.

Le CODAMUPS devra veiller à l'établissement de ces conventions.

**Recueil des données d'activité** : Les MMG devront mettre en place un transfert journalier de leurs données d'activités vers l'observatoire régional des urgences (ORU) Occitanie. Ce recueil peut être automatisé ou manuel et permettra :

- D'améliorer la visibilité de l'activité de chaque MMG ;
- D'établir un rapport annuel d'activité quantitatif ;

L'ARS encouragera l'informatisation des MMG et l'interconnexion automatisée avec l'ORU. Les MMG non encore automatisées devront saisir manuellement leurs données d'activité sur le portail de l'ORU afin de garantir une remontée d'informations hebdomadaire.

Les MMG informatisées pourront solliciter l'ORU Occitanie pour recevoir en temps réel des informations relatives aux patients orientés vers la MMG obtenues lors de la régulation afin d'anticiper les prises en charge.

Dans le cadre du présent cahier des charges, l'ORU Occitanie sera missionné pour définir et mettre en place, en lien avec les acteurs de la PDSA, un référentiel régional de recueil des données d'activité : le RP-MMG<sup>1</sup>.

---

<sup>1</sup> Résumé de passages en maisons médicales de garde

**Modalités d'accès** : conformément à l'article [R.6315-3](#) du CSP, l'accès au médecin de permanence des soins ambulatoires fait l'objet d'une régulation médicale téléphonique préalable. Dans le cadre du fonctionnement des MMG, cette modalité d'accès est incitée et est une cible à atteindre dans la durée du présent cahier des charges. La MMG peut envisager la mise en place d'un interphone interconnecté avec le SAS.

L'accès au médecin de permanence peut également être assuré par les numéros des centres d'appel des associations de permanence des soins si ceux-ci sont interconnectés avec le centre de réception et de régulation des appels et ont signé une convention avec le SAS approuvée par le directeur général de l'ARS.

**Télétransmission et tiers-payant** : les médecins sont incités à effectuer la télétransmission et le tiers-payant de la part obligatoire pour l'ensemble des patients reçus à la MMG munis de leur carte vitale.

**Visites** : la mise en place de visites par les médecins de la MMG est incitée selon les modalités du présent cahier des charges.

**Partenariats** : des partenariats avec d'autres acteurs institutionnels, notamment les collectivités locales et établissements de santé, sont à développer notamment pour ce qui concerne la mise à disposition de locaux, la sécurisation de la MMG ou l'organisation des transports en commun vers cette structure.

## ■ Cadrage financier retenu par l'ARS Occitanie

Pour toute demande de subvention, les MMG devront déposer auprès de l'ARS Occitanie un dossier de demande de subvention selon un modèle élaboré par l'ARS, assorti de toutes les pièces justificatives requises. L'aide accordée sous forme de subvention sera formalisée par l'ARS dans le cadre d'un contrat pluriannuel d'objectifs et de moyens avec l'association porteuse de la MMG.

La subvention annuelle de fonctionnement et les aides ponctuelles à l'équipement des MMG se feront via les enveloppes départementales.

Les MMG sont invitées à rechercher d'éventuelles sources de financement complémentaires.

### a. Aides ponctuelles à l'équipement

Lors de l'ouverture d'une nouvelle MMG, celle-ci peut percevoir un accompagnement visant à financer le matériel informatique, le mobilier, les équipements médicaux ainsi que les logiciels nécessaires à son activité. Cette aide au démarrage est accordée aux associations porteuses de MMG à titre non reconductible.

#### ➤ **Sur le volet équipement informatique :**

Toute maison médicale de garde doit être équipée d'un logiciel informatique labellisé « e-santé logiciel maisons et centres de santé » accessible par chaque médecin pour effectuer la télétransmission et le tiers-payant.

La structure devra remonter ses données d'activité vers l'ORU de façon journalière. Elle est encouragée à se doter d'un logiciel patient compatible afin d'automatiser cette remontée d'informations.

La subvention d'équipement pourra soutenir la MMG dans l'acquisition de matériels informatiques ou de logiciels.

#### ➤ **S'agissant des autres équipements :**

Les demandes devront être en adéquation avec l'activité et les besoins identifiés de la MMG et porter sur de l'équipement de cabinets médicaux, secrétariat, salle d'attente sur la base des recommandations du cahier des charges national des MMG de 2007.

## b. Subvention de fonctionnement

Les postes de dépense suivants pourront être intégrés dans la subvention de fonctionnement versée par l'ARS aux MMG :

### ➤ Dépenses afférentes aux locaux :

**Loyer :** L'ARS peut prendre en charge les frais de location des locaux d'une MMG sur présentation du contrat de mise à disposition des locaux et d'une quittance de loyer. La MMG est encouragée à rechercher des partenariats avec d'autres acteurs tels que les collectivités locales, établissements de santé, médico-sociaux ou autres types de structures s'agissant de la mise à disposition de locaux. Il est recommandé que la MMG soit de préférence située dans une enceinte hospitalière ou contiguë d'une structure d'urgence. En milieu rural, elle peut se situer au sein d'un hôpital de proximité ou éventuellement d'un établissement médico-social. La MMG peut toutefois être située en dehors des enceintes précitées. Il est alors préconisé, pour favoriser la sécurisation des locaux, qu'elle soit contiguë ou proche de services publics assurant une permanence de sécurité (pompiers, police, gendarmerie) ou située dans un lieu d'exercice coordonné (maison de santé pluridisciplinaire ou centre de santé). Quelle que soit la localisation retenue, les locaux peuvent être partagés en journée avec d'autres structures ou être affectés à une autre utilisation. Ainsi, les coûts devront être proratisés.

**Charges et assurance :** L'ARS peut prendre en charge les dépenses d'eau, d'énergie et d'assurance sur production d'une facture ou de tout document de l'établissement bailleur attestant qu'une proratisation par rapport au temps d'occupation des locaux a bien été prise en compte.

**Nettoyage des locaux :** L'ARS peut prendre en charge les dépenses éventuelles de nettoyage sur production d'une facture. Lorsque cette mission est confiée au personnel administratif de la MMG, le temps dédié devra clairement être ventilé. En cas d'utilisation partagée des locaux, le bailleur devra attester qu'une proratisation par rapport au temps d'occupation a bien été prise en compte. La MMG est encouragée à rechercher des partenariats avec d'autres acteurs tels que les collectivités locales, établissements de santé, médico-sociaux ou autres types de structures publiques ou privées s'agissant de la mise à disposition de locaux afin de mutualiser les prestations de nettoyage.

### ➤ Dépenses afférentes aux frais de fonctionnement courants :

**Consommables et petit matériel médical :** L'ARS peut prendre en charge l'achat des consommables et petit matériels médicaux sur production de factures. Les coûts présentés seront comparés à l'échelle régionale afin de garantir leur concordance avec l'activité réalisée, tant en termes de quantité que de coûts.

**Charges administratives diverses :** L'ARS peut prendre en charge des frais d'administration et de gestion sur production de justificatifs pour couvrir les dépenses telles que la gestion des déchets, les fournitures administratives et bureautiques, les frais bancaires et postaux.

**Comptable :** les MMG sont incitées à confier la gestion de leur comptabilité à un groupement employeurs ou à une organisation mutualisée entre plusieurs MMG d'un même département voire avec d'autres organisations telles que les Communautés Professionnelles Territoriales de Santé (CPTS), d'autres structures d'exercice regroupé, etc. Les honoraires comptables peuvent être pris en charge par la subvention ARS sur production d'une facture.

**Frais informatiques :** L'ARS peut prendre en charge les frais de maintenance informatique ou abonnement logiciels sur présentation de justificatifs.

**Abonnements téléphonie / internet :** L'ARS peut prendre en charge un abonnement internet, un abonnement de téléphonie fixe et un abonnement de téléphonie portable, dans la limite des prix du marché et sur présentation de justificatifs.

### ➤ **Dépenses de personnel :**

**Personnel administratif :** les MMG sont incitées à confier la gestion de leur personnel administratif à un groupement employeurs ou à une organisation mutualisée entre plusieurs MMG d'un même département voire avec d'autres organisations telles que les Communautés Professionnelles Territoriales de Santé (CPTS), d'autres structures d'exercice regroupé, etc. L'ARS Occitanie peut prendre en charge les dépenses de personnel administratif dans la limite de 2,5 équivalents temps plein (ETP) par MMG avec un coût plafond de 50 000 € par ETP sous réserve de la disponibilité et du respect de l'enveloppe départementale.

Parmi les missions dévolues à ce personnel administratif, peuvent figurer :

- Gestion des appels
- Accueil physique des patients (le cas échéant téléphonique) : à noter que la régulation préalable est une cible à atteindre et devrait ainsi contribuer à fluidifier l'afflux de patients en salle d'attente
- Enregistrement des patients
- Vérification des droits des patients sur le site Ameli ou le téléservice Acquisition des DRoits intégrée (Adri)
- Encaissement les consultations
- Etablissement des feuilles de soins papier et électroniques
- Télétransmission des feuilles de soins électroniques
- Prise de contact avec les différentes Caisses en cas de difficultés
- Etablissement des arrêts de travail via le site Ameli
- Gestion des stocks, commande de consommables et petits matériels médicaux ainsi que des fournitures administratives, réception des commandes
- Elaboration du rapport d'activité annuel : un rapport d'activité quantitatif sera fourni par l'ORU s'agissant des patients régulés et sera complété par le secrétariat avec les données des autres patients. Après validation par les médecins de la MMG et par la coordination médicale, le secrétariat finalisera le rapport d'activité, notamment sur son volet qualitatif, ainsi que le dossier de demande de subvention accompagné des justificatifs demandés.
- Gestion administrative de la MMG (secrétariat des réunions du Conseil d'Administration de la MMG, correspondances diverses, demandes éventuelles de réparation de locaux, sollicitation de dépannages informatiques...)

La/les fiches de postes précises du personnel administratif devront être transmises à l'ARS dans le cadre du dossier de demande de subvention. Toute autre mission confiée au personnel administratif de la MMG (exemple : nettoyage des locaux) devra être explicitée et sa quotité précisée. Les MMG demeurant employeur direct de leur personnel administratif (ou confiant la gestion à un groupement employeurs ou un organisme mutualisé), chacune est libre de déterminer les missions qui leur sont confiées. L'ARS instruira en opportunité la part de subvention accordée au titre des dépenses de personnels, dans le respect des plafonds du présent cahier des charges.

Parmi les missions ne relevant pas directement du budget de fonctionnement de la MMG figurent notamment les missions incombant règlementairement aux médecins eux-mêmes, avec appui de la coordination médicale et du CDOM :

- Etablissement des plannings de garde ;
- Rappel des gardes et organisation des remplacements ;
- Enregistrement et mise à jour des astreintes sur Ordigard.

**Coordination médicale :** L'ARS peut prendre en charge des frais de coordination médicale dans la limite de 1G par jour d'ouverture de la MMG.

## ■ **Modalités de versement des crédits dans le cadre du FIR**

#### a. Subvention d'aide au démarrage

Un soutien financier est accordé aux associations, à titre non reconductible et non pérenne, sous forme de crédits issus du FIR via les enveloppes départementales de la PDSA.

Ce soutien financier permet d'accompagner une aide au démarrage pour de l'acquisition d'équipements présentés au point 3.a. sur présentation d'un devis et régularisation par transmission d'une facture.

Le versement s'effectuera dans le cadre des annexes financières annuelles du CPOM liant la MMG à l'ARS.

#### b. Subvention de fonctionnement

L'ensemble des financements octroyés par l'ARS seront délégués via les enveloppes départementales de la PDSA. Un contrat pluriannuel sera conclu entre l'ARS et le porteur juridique de la MMG. Le Directeur Général de l'ARS Occitanie effectuera un avenant financier annuel à chaque bénéficiaire. A ce titre, le bénéficiaire s'engage à transmettre, avant le 31 mars de chaque année, les éléments nécessaires au suivi de l'activité de la structure, à son financement et son évaluation, notamment :

- Une demande de subvention annuelle, selon le modèle élaboré par l'ARS ;
- Le rapport d'activité N-1, selon le modèle transmis par l'ARS ;
- Le bilan financier N-1 ;
- Les pièces justificatives notamment :
  - Les factures et justificatifs pour les postes de dépenses soumis à justificatifs et présentés au point 3.b
  - Les fiches de poste des personnels administratifs
  - Les conventions de partenariat

Sous réserve de la transmission dans les délais impartis de ces éléments complets et signés par le représentant légal de la MMG ou son représentant, l'ARS s'engage à ordonner la mise en paiement de la subvention d'après l'échéancier suivant :

- Versement d'une avance avant le 20 février, plafonnée à 50% de la subvention N-1 ;
- Versement du solde avant le 30 septembre après instruction du dossier de demande de subvention et des éléments d'évaluation précités.

## ANNEXE R-3 : ÉVALUATION DU CAHIER DES CHARGES

Seront notamment utilisées pour analyser les données des sources suivantes :

### SNDS

- Nombre de patients reçus en consultation
- Nombre de visites à domicile en distinguant celles pour certificat de décès

### Ordigard

- Nombre de médecins participant à la régulation PDSA
- Plages de garde, volumes et rémunérations

### Téléphonie SI-Samu

- Nombre d'appels reçus et décrochés par numéro ainsi que les délais de décroché

### ORU Occitanie

- Nombre de DRM
- Répartition des décisions (notamment conseil médicaux simple, conseil « allez aux urgences », consultation auprès d'effecteurs postés et mobiles)
- Nombre de prescription médicamenteuses par téléphone
- Nombre de médecins participant à la régulation AMU
- Nombre de passage aux urgences

*Les établissements sièges de SAMU doivent transmettre à l'ORU Occitanie les données permettant de produire trimestriellement les indicateurs ci-dessus avec une granularité horaire (pour chaque heure de chaque jour) et le cas échéant par type de dossier AMU et SNP/PDSA. Ils peuvent solliciter l'ORU Occitanie sur la façon de mettre en place ce recueil/transfert de données.*

ARS OCCITANIE

R76-2023-11-20-00004

Arrêté cession autorisation EHPAD Les Cheveux  
d'Ange Millau



A23S0256 du 20 novembre 2023

**ARRETE CONJOINT**  
**PORTANT CESSION DE L'AUTORISATION DE L'ETABLISSEMENT D'HEBERGEMENT**  
**POUR PERSONNES AGEES DEPENDANTES (EHPAD) « LES CHEVEUX D'ANGE »**  
**SITUE A MILLAU (12) GERE PAR L'UNION DES MUTUELLES MILLAVOISES AU PROFIT DE**  
**LA MUTUALITE FRANCAISE AVEYRON**

**Le Directeur Général de l'Agence Régionale de Santé Occitanie,**  
**Le Président du Département de l'Aveyron,**

- Vu** le Code de l'Action Sociale et des Familles ;
- Vu** le Code de la Sécurité Sociale ;
- Vu** le Code Général des Collectivités Territoriales ;
- Vu** la Loi n° 2002-2 du 2 janvier 2002 rénovant l'action sociale et médico-sociale ;
- Vu** la Loi n° 2009-879 du 21 juillet 2009 portant réforme de l'hôpital et relative aux patients, à la santé et aux territoires ;
- Vu** la Loi n°2015-1776 du 28 décembre 2015 relative à l'Adaptation de la Société au Vieillessement (ASV) ;
- Vu** le Décret n°2020-254 du 13 mars 2020 relatif aux modalités de la cession prévue à l'article L. 313-1 du CASF ;
- Vu** le Décret du 20 avril 2022 portant nomination de Monsieur Didier JAFFRE en qualité de Directeur Général de l'Agence Régionale de Santé Occitanie ;
- Vu** l'Arrêté conjoint du 30 Décembre 2016 portant renouvellement de l'autorisation de l'Etablissement d'Hébergement pour Personnes Agées Dépendantes (EHPAD) « Les cheveux d'Ange » situé à Millau géré par l'Union des Mutuelles Millavoises ;
- Vu** la Décision ARS OCCITANIE n°2023-3696 en date du 26 juillet 2023 portant délégation de signature du Directeur général de l'Agence Régionale de Santé Occitanie ;
- Vu** le dossier conjoint relatif à la cession de l'autorisation de l'Etablissement d'Hébergement pour Personnes Agées Dépendantes (EHPAD) « Les cheveux d'Ange » situé à Millau géré par l'Union des Mutuelles Millavoises au profit de la MUTUALITE FRANCAISE AVEYRON en date du 25 juillet 2023 ;
- Vu** la délibération du conseil d'administration Du Conseil d'Administration de l'Union des Mutuelles Millavoises (UMM) à Millau en date du 19 Avril 2023 approuvant le projet de traité de fusion et la cession de son autorisation ;

- Vu** la délibération du Conseil d'Administration de l'UDSMA- Mutualité Française Aveyron en date du 20 avril 2023 approuvant, d'une part le projet de fusion par voie d'absorption de l'Union de Mutuelles Millavoise (UMM) par la MUTUALITE FRANCAISE AVEYRON (MFA) d'autre part, la cession de l'autorisation de de l'Etablissement d'Hébergement pour Personnes Agées Dépendantes (EHPAD) « Les cheveux d'Ange », et enfin le principe de dissolution de l'UMM après transfert à titre universel de son patrimoine au profit de l'association fusionnante MFA ;
- Vu** le traité de fusion sous conditions suspensives entre l'UMM et la MFA signée en date du 30 Juin 2023 ;

**CONSIDERANT** que l'entité juridique à laquelle est cédée l'autorisation remplit les conditions pour gérer l'établissement dans le respect de l'autorisation préexistante et présente des garanties morales, techniques et financières permettant la continuité de prise en charge des personnes accompagnées par ce service ;

**CONSIDERANT** que le dossier de demande satisfait aux modalités de la cession prévue à l'article D.313-10-8 du CASF ;

**CONSIDERANT** que cette cession d'autorisation ne relève pas de la procédure d'appel à projets telle que définie par le code de l'action sociale et des familles ;

**SUR PROPOSITION** du Directeur de la Délégation Départementale de l'Aveyron pour l'Agence Régionale de Santé Occitanie et du Directeur Général des services départementaux de L'Aveyron;

---

## ARRETEMENT

---

**Article 1 :** L'autorisation de l'EHPAD « Les Cheveux d'Ange » situé à Millau (12) accordée à l'Union des Mutuelles Millavoise (UMM) est cédée à la MUTUALITE FRANCAISE AVEYRON (MFA) à compter du 1<sup>er</sup> janvier 2024.

**Article 2 :** La capacité autorisée de l'EHPAD « Les Cheveux d'Ange » est de 82 places/lits, réparties de la façon suivante :

- 63 lits d'hébergement permanent pour personnes âgées dépendantes dont 11 lits dédiés aux personnes âgées atteintes de la maladie d'Alzheimer ou maladies apparentées;
- 4 lits en hébergement temporaire pour personnes âgées dépendantes ;
- 15 places d'accueil de jour dédiées aux personnes âgées atteintes de la maladie d'Alzheimer ou maladies apparentées.

L'établissement est habilité à recevoir des bénéficiaires de l'aide sociale pour une capacité de 17 lits d'hébergement permanent.

Les lits en hébergement temporaire et les places en accueil de jour ne sont pas habilités à l'aide sociale.

**Article 3 :** Les caractéristiques de l'établissement sont répertoriées au fichier FINESS comme suit :

Identification du gestionnaire : MUTUALITE FRANCAISE AVEYRON  
Adresse : Parc d'activités de la Gineste-227 rue Pierre Carrère - 12 000 RODEZ BOURRAN  
N° FINESS EJ : 120784616  
N° SIREN : 44 2491197

Identification de l'établissement principal : EHPAD Les Cheveux d'Ange  
N° FINESS ET : 120005509  
Adresse : 26 rue Lucien Costes 12100 - MILLAU  
Code catégorie établissement : 500 – EHPAD

| Discipline |   | Clientèle |   | Age            | Mode de fonctionnement |                              | Capacité totale |
|------------|---|-----------|---|----------------|------------------------|------------------------------|-----------------|
| code       | libellé   | code      | libellé                                     |                | code                   | libellé                      |                 |
| 924        | Accueil pour personnes âgées                              | 711       | Personnes âgées dépendantes                 | Plus de 60 ans | 11                     | Hébergement complet internat | 52              |
| 924        | Accueil pour personnes âgées                              | 436       | Personnes Alzheimer ou maladies apparentées |                | 11                     | Hébergement complet internat | 11              |
| 657        | Accueil temporaire pour personnes âgées                   | 711       | Personnes âgées dépendantes                 |                | 11                     | Hébergement complet internat | 4               |
| 924        | Accueil pour personnes âgées                              | 436       | Personnes Alzheimer ou maladies apparentées |                | 21                     | Accueil de jour              | 15              |
| 963        | Plateforme d'accompagnement et de répit des aidants (PFR) | 040       | Aidants/aidés personnes âgées               |                | 21                     | Accueil de jour              | 0               |

**Article 4 :** Conformément à l'article L.313-5 du CASF, la durée de l'autorisation cédée reste inchangée. En conséquence, l'autorisation est délivrée pour une durée de 15 ans à compter de la notification de l'autorisation initiale. Son renouvellement sera subordonné aux résultats des évaluations réglementaires.

**Article 5 :** L'effectivité de la cession de l'autorisation n'est pas subordonnée au résultat positif d'une visite de conformité.

**Article 6 :** Le transfert de l'autorisation entraîne transfert au bénéfice de la MUTUALITE FRANCAISE AVEYRON du patrimoine servant à l'exploitation de l'EHPAD « Les Cheveux d'Ange » lorsqu'il a été entretenu, rénové et valorisé grâce aux produits de la tarification.

**Article 7 :** Conformément à l'article L.313-1 du CASF, tout changement important dans l'activité, l'installation, l'organisation, la direction ou le fonctionnement d'un établissement ou d'un service soumis à autorisation doit être porté à la connaissance de l'autorité compétente.

**Article 8 :** La présente décision peut faire l'objet d'un recours contentieux auprès du Tribunal Administratif compétent dans un délai de deux mois à compter de sa notification à l'intéressé ou de sa publication pour les tiers. Le tribunal administratif peut être saisi par l'application informatique « télérecours citoyens » accessible par le site internet [www.telerecours.fr](http://www.telerecours.fr).

**Article 9 :** Le Directeur de la Délégation départementale de l'Aveyron pour l'Agence Régionale de Santé Occitanie, le Directeur Général des services départementaux de L'Aveyron, et le Président du conseil d'administration de l'UDSMA sont chargés, chacun en ce qui le concerne, de l'exécution du présent arrêté qui sera notifié au gestionnaire, et publié au recueil des actes administratifs de l'Etat et du département.

Le 20 novembre 2023

Le Directeur Général  
de l'Agence Régionale de Santé Occitanie



Didier JAFFRE

Le Président du Département



Arnaud VIALA

ARS OCCITANIE

R76-2023-11-30-00010

Arrêté cession autorisation SSIAD Le Cagire à  
Saint Gaudens SICASMIR au profit de Bas salat



## **Arrêté portant cession partielle de l'autorisation du SSIAD LE CAGIRE à Saint Gaudens géré par le SICASMIR au profit du SSIAD de BAS-SALAT géré par la Communauté de Communes CAGIRE GARONNE SALAT**

**Le Directeur Général de l'Agence Régionale de Santé Occitanie,**

- Vu** le Code de l'Action Sociale et des Familles ;
- Vu** le Code de la Sécurité Sociale ;
- Vu** la Loi n° 2009-879 du 21 juillet 2009 portant réforme de l'hôpital et relative aux patients, à la santé et aux territoires ;
- Vu** la Loi n° 2015-1776 du 28 décembre 2015 relative à l'adaptation de la société au vieillissement ;
- Vu** le Décret n°2020-254 du 13 mars 2020 relatif aux modalités de la cession prévue à l'article L. 313-1 du CASF ;
- Vu** le Décret du 20 avril 2022 portant nomination de Monsieur Didier JAFFRE en qualité de Directeur Général de l'Agence Régionale de Santé Occitanie ;
- Vu** l'arrêté en date du 29 décembre 2016 portant renouvellement de l'autorisation du SSIAD BAS SALAT à MANE (31) géré par la Communauté de communes du canton de Salies ;
- Vu** l'arrêté modificatif en date du 3 février 2017 portant renouvellement de l'autorisation du SSIAD BAS SALAT à MANE (31), géré par la Communauté de commune Cagire Garonne Salat, fixant sa capacité à 30 places ainsi que son aire géographique d'intervention, pour une durée de 15 ans soit jusqu'au 4 janvier 2032;
- Vu** l'arrêté en date du 24 mai 2018 portant extension non importante de 7 places du SSIAD du BAS SALAT à MANE (31), géré par la Communauté de commune Cagire Garonne Salat, portant sa capacité à 37 places ;
- Vu** la Décision ARS OCCITANIE n°2023-3696 en date du 26 juillet 2023 portant délégation de signature du Directeur général de l'Agence Régionale de Santé Occitanie ;
- Vu** le dossier relatif à la cession partielle de l'autorisation du SSIAD LE CAGIRE situé à SAINT-GAUDENS, géré par le SICASMIR de SAINT-GAUDENS, au profit du SSIAD du BAS SALAT, géré par la Communauté de communes Cagire Garonne Salat, en date du 20 novembre 2023 ;
- Vu** la délibération n° 2023-10-02 du SICASMIR en date du 24 octobre 2023 approuvant la cession partielle de l'autorisation du SSIAD LE CAGIRE au profit de la communauté de communes Cagire Garonne Salat, et actant la restitution des compétences aide et accompagnement à domicile et soins infirmiers à domicile ;

**Vu** la délibération n° 2023-06-01 de la Communautés de Communes Cagire Garonne Salat en date du 28 septembre 2023 approuvant la cession partielle de l'autorisation du SSIAD LE CAGIRE ;

**Vu** le courrier conjoint du SICASMIR et de la Communauté de Communes Cagire Garonne Salat, en date du 14 novembre 2023, s'accordant sur le transfert de 22 places du SSIAD LE CAGIRE au profit du SSIAD BAS SALAT et s'accompagnant d'une nouvelle répartition géographique d'intervention du SSIAD BAS SALAT de 33 communes supplémentaires ;

**CONSIDERANT** que l'entité juridique à laquelle est cédée l'autorisation remplit les conditions pour gérer l'établissement dans le respect de l'autorisation préexistante et présente des garanties morales, techniques et financières permettant la continuité de prise en charge des personnes accompagnées par ce service ;

**CONSIDERANT** que le dossier de demande satisfait aux modalités de la cession prévue à l'article D.313-10-8 du CASF ;

**CONSIDERANT** que cette cession d'autorisation ne relève pas de la procédure d'appel à projets telle que définie par le code de l'action sociale et des familles ;

**SUR PROPOSITION** du Directeur de la Délégation Départementale de Haute-Garonne pour l'Agence Régionale de Santé Occitanie ;

## **ARRETEMENT**

### **Article 1 :**

22 places, sur les 191 places que comporte l'autorisation du SSIAD LE CAGIRE, situé à SAINT GAUDENS, accordée au SICASMIR sont cédées au SSIAD BAS SALAT situé à MANE, géré par la Communauté de communes Cagire Garonne Salat à compter du 1 janvier 2024.

### **Article 2 :**

La capacité autorisée du SSIAD de BAS SALAT est portée à 59 places pour personnes âgées de 60 ans et plus.

### **Article 3 :**

L'aire géographique d'intervention du SSIAD est modifiée de la façon suivante :

Arbas, Arbon, Arguenos, Arnaud-Guilhem, Aspet, Ausseing, Ausas, Beauchalot, Belbèze-en-Comminges, Cabanac-Cazaux, Cassagne, Castagnède, Castelbiague, Castillon-de-saint-Martory, Cazaunous, Chein-Dessus, Couret, Encausse-les-Thermes, Escoulis, Estadens, Figarol, Franczal, Fougaron, Ganties, Herran, His, Izaut-de-l'hôtel, Juzet d'Izaut, Lafitte-Toupière, Le Fréchet, Lestelle de Saint Martory, Mancieux, Mane, Marsoulas, Mazères-sur-Salat, Milhas, Moncaup, Montastruc-de-Salies, Montespan, Montgaillard-de-Salies, Montsaunès, Portet-d'Aspet, Proupiary, Razecueillé, Roquefort-sur-Garonne, Rouède, Saleich, Saint-Martory, Saint-Médard, Salies-du-Salat, Sengouagnet, Sepx, Soueich, Touille et Urau.

### **Article 3 :**

Les caractéristiques de l'établissement sont répertoriées au fichier FINESS comme suit :

**Identification du gestionnaire :** COMMUNAUTE DE COMMUNES CAGIRE GARONNE SALAT

N° FINESS EJ : 310026901

Adresse : 15 AVENUE DU COMMINGES

SIREN : 200073146

**Identification de l'établissement :** SSIAD DU BAS SALAT

N° FINESS ET : 310792916

Adresse : PLACE DE LA VIERGE BP 3 31260 MANE  
SIRET : 200 073 146 00074

Code catégorie établissement : 354 SSIAD

| Discipline |                  | Clientèle |                 | Mode de fonctionnement |                  | Capacité totale |
|------------|------------------|-----------|-----------------|------------------------|------------------|-----------------|
| code       | libellé          | code      | libellé         | code                   | libellé          |                 |
| 358        | Soins à Domicile | 700       | Personnes âgées | 16                     | Milieu ordinaire | 59              |

**Article 4 :**

Conformément à l'article L.313-5 du CASF, la durée de l'autorisation cédée reste inchangée. En conséquence, l'autorisation est délivrée pour une durée de 15 ans à compter de la notification de l'autorisation initiale. Son renouvellement sera subordonné aux résultats des évaluations réglementaires.

**Article 5 :**

L'effectivité de la cession de l'autorisation n'est pas subordonnée au résultat positif d'une visite de conformité.

**Article 6 :**

Le transfert de l'autorisation entraîne le transfert au bénéfice de la Communauté de Communes Cagire Garonne Salat du patrimoine servant à l'exploitation des 22 places de SSIAD LE CAGIRE lorsqu'il a été entretenu, rénové et valorisé grâce aux produits de la tarification.

**Article 7 :**

Conformément à l'article L.313-1 du CASF, tout changement important dans l'activité, l'installation, l'organisation, la direction ou le fonctionnement d'un établissement ou d'un service soumis à autorisation doit être porté à la connaissance de l'autorité compétente.

**Article 8 :**

La présente décision peut faire l'objet d'un recours contentieux auprès du Tribunal Administratif compétent dans un délai de deux mois à compter de sa notification à l'intéressé ou de sa publication pour les tiers. Le tribunal administratif peut être saisi par l'application informatique « télérecours citoyens » accessible par le site internet [www.telerecours.fr](http://www.telerecours.fr).

**Article 9 :**

Le Directeur de la Délégation Départementale de Haute-Garonne pour l'Agence Régionale de Santé Occitanie est chargé de l'exécution du présent arrêté qui sera notifié au gestionnaire, et publié au recueil des actes administratifs de l'Etat ;

Le 30/11/2023

Pour le Directeur Général  
de l'Agence Régionale de Santé Occitanie  
et par délégation, la Responsable  
du Pôle médico-social



Régine MARTINET

ARS OCCITANIE

R76-2023-11-13-00036

Arrêté changement de dénomination  
SSIAD\_MFA RODEZ



## ARRETE

### PORTANT MODIFICATION DE LA RAISON SOCIALE DU TITULAIRE DE L'AUTORISATION DU SERVICE DE SOINS INFIRMIERS A DOMICILE (S.S.I.A.D.), ANCIENNEMENT « UDSMA-MUTUALITE FRANCAISE AVEYRON » DEVENUE « MUTUALITE FRANCAISE AVEYRON »

**Le Directeur Général de l'Agence Régionale de Santé Occitanie,**

**VU** le Code de l'Action Sociale et des Familles ;

**VU** le Code de la Sécurité Sociale ;

**VU** la Loi n° 2002-2 du 2 janvier 2002 rénovant l'action sociale et médico-sociale ;

**VU** la Loi n° 2009-879 du 21 juillet 2009 portant réforme de l'hôpital et relative aux patients, à la santé et aux territoires ;

**VU** le Décret du 20 avril 2022 portant nomination du directeur général de l'agence régionale de santé d'Occitanie - M. JAFFRE (Didier) ;

**VU** l'arrêté du 30 Décembre 2016 portant renouvellement de l'autorisation du Service de Soins Infirmiers à Domicile (SSIAD) géré par l'UDSMA-MUTUALITE FRANCAISE DE L'AVEYRON pour une capacité de 348 places ;

**VU** l'arrêté du 21 Décembre 2018 portant transfert de l'autorisation du service de soins infirmiers à domicile (SSIAD) Emile Combes géré par l'association du service de soins infirmiers à domicile pour personnes âgées (SSIDPA) à Capdenac Gare, au profit de l'UDSMA-MUTUALITE FRANCAISE DE L'AVEYRON portant la capacité à 368 places ;

**VU** la Décision ARS OCCITANIE n°2023-3696 du 26 juillet 2023 portant délégation de signature du directeur général de l'Agence Régionale de Santé d'Occitanie ;

**VU** la délibération du Conseil d'administration de l'UDSMA- Mutualité Française Aveyron en date du 20 avril 2023 validant la modification de l'article 1 des statuts relatifs à la dénomination ;

**VU** le procès-verbal de l'Assemblée Générale UDSMA-Mutualité Française Aveyron en date du 29 juin 2023 qui entérine la modification de l'article 1 des statuts concernant le changement de dénomination ;

**VU** le traité de fusion sous conditions suspensives entre l'UMM et la MFA signée en date du 30 Juin 2023 ;

**CONSIDERANT** le projet de fusion-absorption de l'UDSMA et de l'UMM se traduisant par l'absorption de l'UMM par l'UDSMA, renommée Mutualité Française Aveyron (MFA) ;

**CONSIDERANT** que tout changement important dans l'activité, l'installation, l'organisation, la direction ou le fonctionnement d'un établissement ou d'un service soumis à autorisation doit être porté à la connaissance de l'autorité compétente ;

**CONSIDERANT** que ce changement n'a d'impact ni sur la réponse aux besoins fixés, ni sur la dotation mentionnée aux articles L314-3 et L314-3-1 du Code de l'Action Sociale et des Familles ;

**SUR PROPOSITION** du Directeur de la Délégation Départementale de l'Aveyron pour l'Agence Régionale de Santé Occitanie ;

---

## ARRETE

---

**Article 1 :** Le changement de raison sociale de l'Association « UDSMA-MUTUALITE FRANCAISE AVEYRON » gestionnaire du Service de Soins Infirmiers à Domicile (SSIAD), par « MUTUALITE FRANCAISE AVEYRON » est accepté.

**Article 2 :** La capacité du service demeure inchangée et fixée à 368 places, réparties comme suit :

- 352 places pour la prise en charge de personnes âgées de soixante et plus ;
- 6 places pour la prise en charge de personnes handicapées de moins de 60 ans ;
- 10 places pour la prise en charge de personnes atteintes de la maladie d'Alzheimer ou maladies apparentées.

**Article 3 :** L'aire géographique d'intervention du SSIAD couvre les communes des cantons suivants (cf. annexe 1)

**Article 4 :** L'aire géographique d'intervention de l'ESA couvre les communes des cantons suivants (cf. annexe 2)

**Article 5 :** Les caractéristiques des établissements seront répertoriées au fichier national des établissements sanitaires et sociaux (FINESS) comme suit :

Identification du gestionnaire : MUTUALITE FRANCAISE AVEYRON  
Adresse : Parc d'activités de la Gineste - 227 rue Pierre Carrère - 12000 RODEZ BOURRAN  
N° FINESS EJ : 120784616  
N° SIREN : 44 2491197

Identification du service principal : SSIAD MUTUALITE FRANCAISE AVEYRON de Rodez  
Adresse : Parc d'activités de la Gineste - 227 rue Pierre Carrère - 12000 RODEZ BOURRAN  
N° FINESS ET : 120783691  
Code catégorie : 354 – S.S.I.A.D

| Discipline |  | Clientèle |  | Age             | Mode de fonctionnement |                                | Capacité totale |
|------------|--|-----------|--|-----------------|------------------------|--------------------------------|-----------------|
| code       | libellé  | code      | libellé  |                 | code                   | libellé                        |                 |
| 358        | Soins infirmiers à Domicile                          | 700       | Personnes âgées (Sans Autre Indication)                          | Plus de 60 ans  | 16                     | Prestation en milieu ordinaire | 96              |
| 358        | Soins infirmiers à Domicile                          | 010       | Tous types déficiences Personnes handicapées (sans autre indic.) | Moins de 60 ans | 16                     | Prestation en milieu ordinaire | 2               |
| 357        | Activité soins d'accompagnement et de réhabilitation | 436       | Personnes Alzheimer ou maladies apparentées                      | Plus de 60 ans  | 16                     | Prestation en milieu ordinaire | 10              |

Identification antenne : SSIAD MUTUALITE FRANCAISE AVEYRON de Villefranche de Rouergue  
 Adresse : 12 Quai du temple - BP 138 - 12201 VILLEFRANCHE DE ROUERGUE  
 N° FINESS : 120783733  
 Code catégorie : 354 – S.S.I.A.D

| Discipline |                             | Clientèle |  | Age             | Mode de fonctionnement |                                | Capacité totale |
|------------|-----------------------------|-----------|--|-----------------|------------------------|--------------------------------|-----------------|
| code       | libellé                     | code      | libellé  |                 | code                   | libellé                        |                 |
| 358        | Soins infirmiers à Domicile | 700       | Personnes âgées (Sans Autre Indication)                          | Plus de 60 ans  | 16                     | Prestation en milieu ordinaire | 54              |
| 358        | Soins infirmiers à Domicile | 010       | Tous types déficiences Personnes handicapées (sans autre indic.) | Moins de 60 ans | 16                     | Prestation en milieu ordinaire | 1               |

Identification antenne : SSIAD MUTUALITE FRANCAISE AVEYRON de Millau  
 Adresse : 6221 avenue du Languedoc - 12100 MILLAU  
 N° FINESS : 120783709  
 Code catégorie : 354 – S.S.I.A.D

| Discipline |                             | Clientèle |   | Age            | Mode de fonctionnement |                                | Capacité totale |
|------------|-----------------------------|-----------|---|----------------|------------------------|--------------------------------|-----------------|
| code       | libellé                     | code      | libellé                                 |                | code                   | libellé                        |                 |
| 358        | Soins infirmiers à Domicile | 700       | Personnes âgées (Sans Autre Indication) | Plus de 60 ans | 16                     | Prestation en milieu ordinaire | 34              |

Identification antenne : SSIAD MUTUALITE FRANCAISE AVEYRON de Saint Sernin sur Rance  
 Adresse : Maison de retraite "Clos Saint François" – Route de Saint Affrique - 12380 SAINT SERGIN SUR RANCE  
 N° FINESS : 120783725  
 Code catégorie : 354 – S.S.I.A.D

| Discipline |                             | Clientèle |   | Age            | Mode de fonctionnement |                                | Capacité totale |
|------------|-----------------------------|-----------|---|----------------|------------------------|--------------------------------|-----------------|
| code       | libellé                     | code      | libellé                                 |                | code                   | libellé                        |                 |
| 358        | Soins infirmiers à Domicile | 700       | Personnes âgées (Sans Autre Indication) | Plus de 60 ans | 16                     | Prestation en milieu ordinaire | 27              |

Identification antenne : SSIAD MUTUALITE FRANCAISE AVEYRON de Saint-Affrique  
 Adresse : 23 place de la Liberté - BP 254 - 12402 SAINT AFFRIQUE  
 N° FINESS : 120783915  
 Code catégorie : 354 – S.S.I.A.D

| Discipline |                             | Clientèle |   | Age            | Mode de fonctionnement |                                | Capacité totale |
|------------|-----------------------------|-----------|---|----------------|------------------------|--------------------------------|-----------------|
| code       | libellé                     | code      | libellé                                 |                | code                   | libellé                        |                 |
| 358        | Soins infirmiers à Domicile | 700       | Personnes âgées (Sans Autre Indication) | Plus de 60 ans | 16                     | Prestation en milieu ordinaire | 24              |

Identification antenne : SSIAD MUTUALITE FRANCAISE AVEYRON de Rignac  
 Adresse : 10, rue de la Muraille - 12390 RIGNAC  
 N° FINESS : 120783923  
 Code catégorie : 354 – S.S.I.A.D

| Discipline |                             | Clientèle |  | Age             | Mode de fonctionnement |                                | Capacité totale |
|------------|-----------------------------|-----------|--|-----------------|------------------------|--------------------------------|-----------------|
| code       | libellé                     | code      | libellé  |                 | code                   | libellé                        |                 |
| 358        | Soins infirmiers à Domicile | 700       | Personnes âgées (Sans Autre Indication)                          | Plus de 60 ans  | 16                     | Prestation en milieu ordinaire | 20              |
| 358        | Soins infirmiers à Domicile | 010       | Tous types déficiences Personnes handicapées (sans autre indic.) | Moins de 60 ans | 16                     | Prestation en milieu ordinaire | 1               |

Identification antenne : SSIAD MUTUALITE FRANCAISE AVEYRON de Decazeville  
 Adresse : Maison de Santé- Av. du 10 Août - 12300 DECAZEVILLE  
 N° FINESS : 120783840  
 Code catégorie : 354 – S.S.I.A.D

| Discipline |                             | Clientèle |   | Age            | Mode de fonctionnement |                                | Capacité totale |
|------------|-----------------------------|-----------|---|----------------|------------------------|--------------------------------|-----------------|
| code       | libellé                     | code      | libellé                                 |                | code                   | libellé                        |                 |
| 358        | Soins infirmiers à Domicile | 700       | Personnes âgées (Sans Autre Indication) | Plus de 60 ans | 16                     | Prestation en milieu ordinaire | 20              |

Identification antenne : SSIAD MUTUALITE FRANCAISE AVEYRON de Mur-de-Barrez  
 Adresse : 17 rue de la Parro - 12600 MUR DE BARREZ  
 N° FINESS : 120783717  
 Code catégorie : 354 – S.S.I.A.D

| Discipline |                             | Clientèle |   | Age            | Mode de fonctionnement |                                | Capacité totale |
|------------|-----------------------------|-----------|---|----------------|------------------------|--------------------------------|-----------------|
| code       | libellé                     | code      | libellé                                 |                | code                   | libellé                        |                 |
| 358        | Soins infirmiers à Domicile | 700       | Personnes âgées (Sans Autre Indication) | Plus de 60 ans | 16                     | Prestation en milieu ordinaire | 16              |

Identification antenne : SSIAD MUTUALITE FRANCAISE AVEYRON de Cransac  
**Adresse** : Maison de Santé - Avenue François Cogné - 12110 CRANSAC  
 N° FINESS : 120785175  
 Code catégorie : 354 – S.S.I.A.D

| Discipline |                             | Clientèle |   | Age            | Mode de fonctionnement |                                | Capacité totale |
|------------|-----------------------------|-----------|---|----------------|------------------------|--------------------------------|-----------------|
| code       | libellé                     | code      | libellé                                 |                | code                   | libellé                        |                 |
| 358        | Soins infirmiers à Domicile | 700       | Personnes âgées (Sans Autre Indication) | Plus de 60 ans | 16                     | Prestation en milieu ordinaire | 17              |

|     |                             |     |  |                 |    |                                |   |
|-----|-----------------------------|-----|--|-----------------|----|--------------------------------|---|
| 358 | Soins infirmiers à Domicile | 010 | Tous types déficiences Personnes handicapées (sans autre indic.) | Moins de 60 ans | 16 | Prestation en milieu ordinaire | 1 |
|-----|-----------------------------|-----|--|-----------------|----|--------------------------------|---|

Identification antenne : SSIAD MUTUALITE FRANCAISE AVEYRON de Villecomtal

Adresse : Le Pont - Route de Rodez - 12580 VILLECOMTAL

N° FINESS : 120783899

Code catégorie : 354 – S.S.I.A.D

| Discipline |                             | Clientèle |  | Age             | Mode de fonctionnement |                                | Capacité totale |
|------------|-----------------------------|-----------|--|-----------------|------------------------|--------------------------------|-----------------|
| code       | libellé                     | code      | libellé  |                 | code                   | libellé                        |                 |
| 358        | Soins infirmiers à Domicile | 700       | Personnes âgées (Sans Autre Indication)                          | Plus de 60 ans  | 16                     | Prestation en milieu ordinaire | 13              |
| 358        | Soins infirmiers à Domicile | 010       | Tous types déficiences Personnes handicapées (sans autre indic.) | Moins de 60 ans | 16                     | Prestation en milieu ordinaire | 1               |

Identification antenne : SSIAD MUTUALITE FRANCAISE AVEYRON de Saint-Beauzély

Adresse : Résidence Les Gardiès - 12620 SAINT BEAUZELY

N° FINESS : 120783907

Code catégorie : 354 – S.S.I.A.D

| Discipline |                             | Clientèle |   | Age            | Mode de fonctionnement |                                | Capacité totale |
|------------|-----------------------------|-----------|---|----------------|------------------------|--------------------------------|-----------------|
| code       | libellé                     | code      | libellé                                 |                | code                   | libellé                        |                 |
| 358        | Soins infirmiers à Domicile | 700       | Personnes âgées (Sans Autre Indication) | Plus de 60 ans | 16                     | Prestation en milieu ordinaire | 11              |

Identification antenne : SSIAD MUTUALITE FRANCAISE AVEYRON de Capdenac Gare

Adresse : 3 rue Emile Combes - 12700 CAPDENAC

N° FINESS : 120783824

Code catégorie : 354 – S.S.I.A.D

| Discipline |                             | Clientèle |   | Age            | Mode de fonctionnement |                                | Capacité totale |
|------------|-----------------------------|-----------|---|----------------|------------------------|--------------------------------|-----------------|
| code       | libellé                     | code      | libellé                                 |                | code                   | libellé                        |                 |
| 358        | Soins infirmiers à Domicile | 700       | Personnes âgées (Sans Autre Indication) | Plus de 60 ans | 16                     | Prestation en milieu ordinaire | 20              |

**Article 6 :** Conformément à l'article L313-1 du CASF, tout changement important dans l'activité, l'installation, l'organisation, la direction ou le fonctionnement d'un établissement ou d'un service soumis à autorisation doit être porté à la connaissance de l'autorité compétente. L'autorisation ne peut être cédée sans l'accord de l'autorité compétente concernée.

**Article 7:** Le présent arrêté peut faire l'objet d'un recours contentieux auprès du Tribunal Administratif compétent, dans un délai de deux mois à compter de sa notification à l'intéressé ou de sa publication pour les tiers. Le Tribunal Administratif peut être saisi par l'application informatique « télérecours citoyens » accessible par le site internet [www.telerecours.fr](http://www.telerecours.fr)

**Article 8 :** Le Directeur de la Délégation Départementale de l'Aveyron pour l'Agence Régionale de Santé Occitanie et le Président de l'UDSMA sont chargés, chacun en ce qui le concerne, de l'exécution du présent arrêté qui sera notifié au gestionnaire, et publié au recueil des actes administratifs de l'Etat.

Le 13 Novembre 2023

Pour le Directeur Général  
de l'Agence Régionale de Santé Occitanie  
et par délégation, la Responsable  
du Pôle médico-social



Régine MARTINET

### ANNEXE 1

Zone d'intervention du SSIAD par canton et commune

SSIAD MUTUALITE FRANCAISE AVEYRON  
RODEZ  
(120783691)

SSIAD MUTUALITE FRANCAISE AVEYRON  
VILLEFRANCHE DE ROUERGUE  
(120783733)

|                                 |   |
|---------------------------------|---|
| <b>Canton n°3 Causse-Comtal</b> | Sébazac Concourès                                   |
| <b>Canton n°14 Nord-Lévezou</b> | Luc (Luc-la-Primaube)<br>Olemps<br>Sainte Radegonde |
| <b>Canton n°16 Rodez-1</b>      | Rodez (partie)                                      |
| <b>Canton n°17 Rodez-2</b>      | Le Monastère<br>Rodez (partie)                      |
| <b>Canton n°18 Rodez-Onet</b>   | Onet-le-Château<br>Rodez (partie)                   |
| <b>Canton n°21 Vallon</b>       | Druelle   |

|   |   |
|---|---|
| <b>Canton n°2 Aveyron et Tarn-Lévezou</b>         | Morlhon le Haut   |
| <b>Canton n°22 Villefranche de Rouergue</b>       | La Rouquette<br>Vailhourles<br>Villefranche de Rouergue   |
| <b>Canton n°23 Villeneuvois et Villefranchois</b> | Ambeyrac<br>La Capelle Balaguier<br>Montsalès<br>Martiel<br>Ols et Rinhodes<br>Saint Igest<br>Saint Rémy<br>Sainte Croix<br>Salvagnac-Cajarc<br>Saujac<br>Savignac<br>Toulonjac<br>Villeneuve |

SSIAD MUTUALITE FRANCAISE AVEYRON  
SAINT-SERNIN-SUR-RANCE  
(120783725)

SSIAD MUTUALITE FRANCAISE AVEYRON  
MILLAU (120783709)

|                                   |  |
|-----------------------------------|--|
| <b>Canton n°4 Causes-Rougiers</b> | Arnac sur Dourdou<br>Brusque<br>Balaguier sur Rance<br>Belmont sur Rance<br>Brasc<br>Camarès |
|-----------------------------------|--|

|  |  |
|--|--|
|  | Combret<br>Coupiac<br>Fayet<br>Gissac<br>La Bastide<br>La Serre<br>Laval-Roquecezière<br>Martrin<br>Mélagues<br>Montagnol<br>Montclar<br>... |
|--|--|

SSIAD MUTUALITE FRANCAISE AVEYRON RIGNAC  
(120783923)

|  |  |
|--|--|
|  | Peux et Couffeuleux<br>Sylvanès<br>Plaisance<br>Pousthomy<br>Rebourguil<br>Saint Juéry<br>Saint Sernin sur Rance<br>Saint Sever du Moustier<br>Solages<br>Tauriac de Camarès |
|--|--|

|                                 |  |
|---------------------------------|--|
| <b>Canton n°11<br/>Millau-1</b> | Compregnac<br>Creissels<br>Millau (partie)<br>St Georges de Luzençon |
| <b>Canton n°12<br/>Millau-2</b> | Aguessac<br>Compeyre<br>Millau (partie)<br>Paulhe                    |

|   |  |
|---|--|
| <b>Canton n°6<br/>Enne et Alzou</b>                       | Anglars Saint Félix<br>Auzits<br>Belcastel<br>Bournazel<br>Escandolières<br>Goutrens<br>Mayran<br>Rignac |
| <b>Canton n°8 Lot<br/>et<br/>Montbazinois</b>             | Galgan<br>Lugan<br>Montbazens<br>Peyrusse le Roc<br>Roussenac<br>Valzergues                              |
| <b>Canton n°23<br/>Villeneuvois et<br/>Villefranchois</b> | Brandonnet<br>Compolibat<br>Drulhe<br>Lanuéjols<br>Maleville<br>Privezac<br>Vaureilles                   |

SSIAD MUTUALITE FRANCAISE AVEYRON  
MUR DE BARREZ  
(120783717)

|  |  |
|--|--|
| <b>Canton n°1<br/>Aubrac et<br/>Carladez</b> | Argences en Aubrac<br>Brommat Lacroix-<br>Barrez<br>Cantoin<br>Mur de Barrez<br>Murols<br>Taussac<br>Thérondeles |
|--|--|

SSIAD MUTUALITE FRANCAISE AVEYRON  
SAINT-BEAUZELY  
(120783907)

|  |   |
|--|---|
| <b>Canton n°15<br/>Raspes et<br/>Lévezou</b> | Saint Laurent de Lévézou<br>Saint Léons<br>Ségur<br>Vézins de Lévézou           |
| <b>Canton n°20<br/>Tarn et<br/>Causses</b>   | Castelnau-Pégayrols<br>Montjoux<br>Saint Beauzély<br>Verrières<br>Viala du Tarn |

AISE AVEYRON

|   |                                       |
|---|---------------------------------------|
| <b>Canton<br/>n°6 Enne<br/>et Alzou</b> | Aubin<br>Cransac<br>Escandol<br>Firmi |
| <b>Canton<br/>n°21<br/>Vallon</b>       | Saint-Christophe                      |

SSIAD MUTUALITE FRANCAISE AVEYRON  
VILLECOMTAL  
(120783899)

|                                       |                                   |
|---------------------------------------|-----------------------------------|
| <b>Canton n°7 Lot<br/>et Dourdou</b>  | Saint Félix de Lunel<br>Sénergues |
| <b>Canton n°10<br/>Lot et Truyère</b> | Villecomtal Campuac               |

SSIAD MUTUALITE FRANCAISE AVEYRON  
SAINT-AFFRIQUE  
(120783915)



SSIAD MUTUALITE FRANCAISE AVEYRON  
DECAZEVILLE  
(120783840)

|                                   |   |
|-----------------------------------|---|
| <b>Canton n°19 Saint-Affrique</b> | La Bastide Pradines<br>Calmels et le Viala<br>Roquefort sur Soulzon<br>Saint-Affrique<br>Saint Félix de Sorgues<br>Saint Izaire<br>Saint Jean d'Alcapiès<br>Saint Rome de Cernon<br>Tournemire<br>Vabres l'Abbaye<br>Versols et Lapeyre |
|-----------------------------------|---|

|                                  |  |
|----------------------------------|--|
| <b>Canton n°7 Lot et Dourdou</b> | Almont les Junies<br>Boisse-Penchat<br>Decazeville<br>Flagnac<br>Livinhac le Haut<br>Saint-Parthem<br>Saint-Santin |
|----------------------------------|--|

FRANCAISE  
ENAC GARE  
(324)

|                                       |   |
|---------------------------------------|---|
| <b>Canton n°8 Lot et Montbazinois</b> | Asprières<br>Balaguier d'Olt<br>Bouillac<br>Capdenac Gare<br>Causse et Diège<br>Foissac<br>Les Albres<br>Naussac<br>Salle-Courbatiers<br>Sonnac |
|---------------------------------------|---|

**ANNEXE 2**

Zone d'intervention de l'ESA par canton et par commune

|                             |   |
|-----------------------------|---|
| <b>Canton n°11 Millau-1</b> | Comprégnac<br>Creissels<br>Millau (partie ouest)<br>Saint Georges de Luzençon |
|-----------------------------|---|

|                                      |   |
|--------------------------------------|---|
| <b>Canton n°15 Raspes et Lézérou</b> | Saint-Laurent-du-Lézérou<br>Saint-Léons |
|--------------------------------------|---|

|                                    |   |
|------------------------------------|---|
| <b>Canton n°20 Tarn et Causses</b> | Castelnau-Pégayrols<br>Montjoux<br>Saint-Beauzély<br>Verrières<br>Viala-du-Tarn |
|------------------------------------|---|

|                                   |   |
|-----------------------------------|---|
| <b>Canton n°19 Saint-Affrique</b> | Calmels-et-le-Viala<br>La Bastide-Pradines<br>Roquefort<br>Saint-Affrique<br>Saint-Félix-de-Sorgues<br>Saint-Izaire<br>Saint-Jean-d'Alcapiès<br>Saint-Rome-de-Cernon<br>Tournemire<br>Vabres-L'Abbaye<br>Versols-et-Lapeyre |
|-----------------------------------|---|

|  |   |
|--|---|
| <b>Canton n°4</b><br><b>Causses-Rougiers</b> | Arnac-sur-Dourdou<br>Balaguier-sur-Rance<br>Belmont-sur-Rance<br>Brasc<br>Brusque<br>Camarès<br>Coupiac<br>Fayet<br>Gissac<br>La Serre<br>La-Bastide-Solages<br>Laval-Roquecezière<br>Martrin<br>Mélagues<br>Montagnol<br>Montclar<br>Montfranc<br>Montlaur<br>Mounès-Prohencoux<br>Murasson<br>Peux-et-Couffouleux<br>Plaisance<br>Pousthomy<br>Rebourguil<br>Saint-Juéry<br>Saint-Sernin-sur-Rance<br>Saint-Sever-du-Moustier<br>Sylvanès<br>Tauriac-de-Camarès<br>Viala-du-Pas-de-Jaux |
|--|---|

ARS OCCITANIE

R76-2023-11-29-00002

Arrêté extension, non importante MAS APIGREM  
à Saint Mathieu de Trévières

**ARRÊTÉ PORTANT MODIFICATION DE L'AUTORISATION DE LA MAISON D'ACCUEIL  
SPECIALISEE (MAS) DU CENTRE APIGHREM SITUEE A SAINT MATHIEU DE TREVIERS  
(34) ET GERE PAR L'ASSOCIATION ADENE MEDICO-SOCIAL, PAR EXTENSION NON  
IMPORTANTE DE CAPACITE**

**Le Directeur Général de l'Agence Régionale de Santé Occitanie**

**VU** le Code de l'Action Sociale et des Familles ;

**VU** le Code de la Sécurité Sociale ;

**VU** la Loi n°2002-2 du 2 janvier 2002 rénovant l'action sociale et médico-sociale ;

**VU** la Loi n°2009-879 du 21 juillet 2009 portant réforme de l'hôpital et relative aux patients, à la santé et aux territoires ;

**VU** le Décret n°2017-1620 du 28 novembre 2017 relatif à la caducité de l'autorisation des établissements sociaux et médico-sociaux mentionnés à l'article L313-1 du Code de l'Action Sociale et des Familles ;

**VU** le Décret n°2018-552 du 29 juin 2018 relatif à la caducité de l'autorisation des établissements sociaux et médico-sociaux mentionnés à l'article L313-1 du Code de l'Action Sociale et des Familles et à l'expérimentation territoriale d'un droit de dérogation reconnu au président du conseil départemental et au directeur général de l'agence régionale de santé ;

**VU** le Décret du 20 avril 2022 portant nomination du directeur général de l'agence régionale de santé d'Occitanie - M. JAFFRE (Didier) ;

**VU** l'Arrêté n°2017-814 du 24 avril 2017 portant renouvellement de l'autorisation de la MAS du Centre APIGHREM située à Saint Mathieu de Trévières (34) et gérée par l'association APARD pour une durée de quinze ans à compter du 4 janvier 2017 et fixant sa capacité à 15 places ;

**VU** le dernier Arrêté du 30 septembre 2019 portant modification de la raison sociale du titulaire de l'autorisation de la maison d'accueil spécialisée (MAS) du centre APIGHREM située à Saint Mathieu de Trévières (34) anciennement « ALLP Santé Social » désormais « Association ADENE MEDICO-SOCIAL » ;

**VU** la Décision ARS OCCITANIE n°2023-3696 du 26 juillet 2023 portant délégation de signature du directeur général de l'Agence Régionale de Santé d'Occitanie ;

**VU** la demande initiale déposée en date du 17 novembre 2022 de la directrice de la MAS du Centre APIGHREM en vue d'une modification d'autorisation par extension non importante de 2 places et le courrier du 9 juin 2023 relatif à la demande d'extension de la MAS et à l'achèvement des travaux permettant l'accueil de nouveaux résidents ;

**CONSIDERANT** les besoins identifiés dans le département de l'Hérault en matière de places prenant en charge le polyhandicap ;

**CONSIDERANT** que ce projet d'extension non importante de capacité ne relève pas de la procédure d'appel à projet mentionnée à l'article L313-1-1 du Code de l'Action Sociale et des Familles ;

**CONSIDERANT** que l'instruction de la demande permet d'établir que celle-ci constitue un projet complet et adéquat au regard notamment des besoins et qu'elle satisfait aux règles d'organisation et de fonctionnement prévues par le Code de l'Action Sociale et des Familles ;

**CONSIDERANT** les redéploiements de moyens issus de la fermeture du service de soins externalisés (SSE) de l'EAM du Centre APIGHREM pour la mise en œuvre de cette extension de 2 places ;

**SUR PROPOSITION** du Directeur Départemental de l'Hérault pour l'Agence Régionale de Santé Occitanie.

---

## ARRÊTE

---

**Article 1** : La demande de la directrice de la MAS du Centre APIGHREM portant modification de l'autorisation par extension non importante de 2 places est acceptée à compter de la signature du présent arrêté.

**Article 2** : La capacité totale de l'établissement est portée de 15 à 17 places pour les adultes présentant un polyhandicap.

**Article 3** : Les caractéristiques de l'établissement seront répertoriées au fichier national des établissements sanitaires et sociaux (FINESS) comme suit :

Identification du gestionnaire :

ADENE MEDICO-SOCIAL

Rue de chambert – 34 080 MONTPELLIER

N° FINESS EJ : 34 002 795 2

Identification de l'établissement principal :

MAS du Centre APIGHREM

4 rue des Ourgouillous – 34 270 ST MATHIEU DE TREVIERS

N° FINESS ET : 34 079 757 0

Code catégorie de l'établissement : Maison d'Accueil Spécialisé (255)

| Discipline |  | Public accueilli ou accompagné |              | Mode d'accueil et d'accompagnement |                              | Capacité totale |
|------------|--|--------------------------------|--------------|------------------------------------|------------------------------|-----------------|
| Code       | libellé  | code                           | Libellé      | code                               | libellé                      |                 |
| 964        | Accueil et accompagnement spécialisé personnes handicapées | 500                            | Polyhandicap | 11                                 | Hébergement Complet Internat | 17              |

**Article 4 :** L'autorisation d'extension est réputée caduque en l'absence d'ouverture au public dans un délai de quatre ans suivant la notification de la décision d'autorisation, conformément aux dispositions de l'article D313-7-2 du Code de l'Action Sociale et des Familles.

**Article 5 :** La mise en œuvre de la présente autorisation est subordonnée à la transmission par le titulaire de l'autorisation avant la date d'entrée en service de la nouvelle capacité autorisée à l'autorité compétente, d'une déclaration sur l'honneur attestant de la conformité de l'établissement ou du service aux conditions techniques minimales d'organisation et de fonctionnement fixées par décret.

**Article 6 :** Conformément à l'article L313-1 du Code de l'Action Sociale et des Familles, tout changement important dans l'activité, l'installation, l'organisation, la direction ou le fonctionnement d'un établissement ou d'un service soumis à autorisation doit être porté à la connaissance de l'autorité compétente. L'autorisation ne peut être cédée qu'avec l'accord de l'autorité compétente concernée.

**Article 7 :** La présente décision peut faire l'objet d'un recours contentieux auprès du Tribunal Administratif compétent dans un délai de deux mois à compter de sa notification ou de sa publication. Le Tribunal Administratif peut être saisi par l'application informatique « télérécurse citoyens » accessible par le site internet [www.telerecours.fr](http://www.telerecours.fr)

**Article 8 :** Le Directeur Départemental de l'Hérault pour l'Agence Régionale de Santé Occitanie et le gestionnaire de l'établissement sont chargés, chacun en ce qui le concerne, de l'exécution du présent arrêté qui sera notifié au gestionnaire et publié au recueil des actes administratifs de l'État.

Le 29 novembre 2023

Pour le Directeur Général  
de l'Agence Régionale de Santé Occitanie  
et par délégation, la Responsable  
du Pôle médico-social



Régine MARTINET

ARS OCCITANIE

R76-2023-11-30-00009

Arrêté reduction capacite SSIAD Le Cagire à  
Saint Gaudens

**ARRETE PORTANT DIMINUTION DE LA CAPACITE DU SERVICE DE SOINS INFIRMIERS A DOMICILE  
(S.S.I.A.D.) LE CAGIRE SITUE A SAINT GAUDENS, GERE PAR LE SYNDICAT INTERCOMMUNAL  
D'ACTION SOCIALE EN MILIEU RURAL (SICASMIR) A SAINT GAUDENS**

**Le Directeur Général de l'Agence Régionale de Santé Occitanie,**

- Vu** le Code de l'Action Sociale et des Familles ;
- Vu** le Code de la Sécurité Sociale ;
- Vu** la Loi n° 2009-879 du 21 juillet 2009 portant réforme de l'hôpital et relative aux patients, à la santé et aux territoires ;
- Vu** la Loi n° 2015-1776 du 28 décembre 2015 relative à l'adaptation de la société au vieillissement ;
- Vu** le Décret n°2004-613 du 25 juin 2004 relatif aux conditions techniques d'organisation et de fonctionnement des services de soins infirmiers à domicile, des services d'aide et d'accompagnement à domicile et des services polyvalents d'aide et de soins à domicile ;
- Vu** le Décret du 20 avril 2022 portant nomination de Monsieur Didier JAFFRE en qualité de Directeur Général de l'Agence Régionale de Santé Occitanie ;
- Vu** l'Arrêté en date du 29 décembre 2016 portant renouvellement de l'autorisation du SSIAD LE CAGIRE, géré par le SICASMIR de SAINT-GAUDENS, à compter du 4 janvier 2017 pour une durée de 15 ans jusqu'au 4 janvier 2032 ;
- Vu** l'Arrêté en date du 24 juin 2017 portant extension non importante de la capacité du SSIAD LE CAGIRE, géré par le SICASMIR de SAINT-GAUDENS par création d'un « SSIAD Relais » expérimental de 8 places ;
- Vu** l'Arrêté en date du 25 septembre 2023 portant extension non importante de 8 places de « SSIAD relais » du service de soins infirmiers à domicile (S.S.I.A.D.) LE CAGIRE à SAINT GAUDENS, géré par le syndicat intercommunal d'action sociale en milieu rural (SICASMIR) à SAINT GAUDENS, autorisées au titre du droit commun ;
- Vu** la Décision ARS OCCITANIE n°2023-3696 en date du 26 juillet 2023 portant délégation de signature du Directeur général de l'Agence Régionale de Santé Occitanie ;
- Vu** la Décision ARS Occitanie n°2023-5933 modificative en date du 28 novembre 2023 ;
- Vu** la délibération n° 2023-10-02 du SICASMIR en date du 24 octobre 2023 approuvant la cession partielle de l'autorisation du SSIAD LE CAGIRE au profit de la communauté de communes Cagire Garonne Salat, et actant la restitution des compétences aide et accompagnement à domicile et soins infirmiers à domicile ;
- Vu** le courrier du SICASMIR, en date du 21 juillet 2023, sollicitant auprès de l'Agence régionale de Santé la restitution de la compétence de soins infirmiers à domicile à la Communauté de Communes Cagire Garonne Salat au 01 janvier 2024 ;



**Vu** le courrier conjoint du SICASMIR et de la Communauté de Communes Cagire Garonne Salat, en date du 14 novembre 2023, s'accordant sur le transfert de 22 places du SSIAD LE CAGIRE au profit du SSIAD BAS SALAT et s'accompagnant d'une nouvelle répartition géographique d'intervention du SSIAD BAS SALAT de 33 communes supplémentaires ;

**CONSIDERANT** la volonté du SICASMIR de restituer la compétence de soins infirmiers à domicile à la Communauté de Communes Cagire Garonne Salat sur 33 communes pour lesquelles elle intervient en tant que service d'aide et d'accompagnement à domicile ;

**CONSIDERANT** que tout changement important dans l'activité, l'installation, l'organisation, la direction ou le fonctionnement d'un établissement ou d'un service soumis à autorisation doit être porté à la connaissance de l'autorité compétente ;

**CONSIDERANT** cette réduction capacitaire s'inscrit dans le cadre d'une restructuration de l'offre médico-sociale sur le territoire et participe à l'amélioration des conditions d'accompagnement des personnes âgées ;

**Sur proposition** du directeur départemental de Haute-Garonne pour l'Agence Régionale de Santé Occitanie;

#### **ARRÊTÉ**

**Article 1<sup>er</sup>** : La diminution de la capacité de 22 places du SSIAD LE CAGIRE à Saint Gaudens est acceptée à compter du 1<sup>er</sup> janvier 2024.

**Article 2** : La capacité totale du service est réduite de 191 à 169 places réparties de la façon suivante :

- 144 places pour personnes âgées de 60 ans et plus,
- 15 places pour personnes handicapées de moins de 60 ans,
- 10 places d'équipe spécialisée Alzheimer ou maladies apparentées.

**Article 3** : L'aire géographique d'intervention du SSIAD (hors ESA) est modifiée. Celle-ci couvre les communes suivantes :

Antichan-de-Frontignes, Ardiège, Aspret-Sarrat, Ausson, Balesta, Bordes-de-Rivière, Boudrac, Cazaril-Tambourès, Cier-de-Rivière, Clarac, Cuguron, Franquevielle, Génos, Gourdan-Polignan, Huos, Labarthe-Inard, Labarthe-Rivière, Lalouret-Laffiteau, Landorthe, Larcan, Le Cuing, Lécussan, Les Tourreilles, Lespiteau, Lodes, Loudet, Malvezie, Martres-de-Rivière, Miramont-de-Comminges, Montréjeau, Payssous, Pointis-de-Rivière, Pointis-Inard, Ponlat-Taillebourg, Régades, Rieucazé, Saint-Gaudens, Saint-Ignan, Saint-Marcet, Saint-Pé-d'Arde, Saint-Plancard, Sauveterre-de-Comminges, Saux-et-Pomarède, Savarthès, Sédeilhac, Seilhan, Valentine, Villeneuve-de-Rivière, Villeneuve-L'écussan.

**Article 4** : Les caractéristiques du SSIAD seront répertoriées dans le fichier FINESS comme suit :

Identification du gestionnaire : SICASMIR DE SAINT-GAUDENS

N° FINESS EJ : 310790654

Adresse : 14 r Robert Schumann, BP193 - 31800 Saint Gaudens

N° SIREN : 200080042

Identification du service : SSIAD LE CAGIRE

N° FINESS ET : 310786454

Adresse : 14 rue Robert Schumann, BP 193 – 31800 Saint-Gaudens

N° SIRET : 20008004200019

Code catégorie établissement : : 354 Service de soins infirmiers à Domicile (SSIAD)

| Discipline |         | Clientèle |         | Mode de fonctionnement |         | Capacité totale |
|------------|---------|-----------|---------|------------------------|---------|-----------------|
| code       | libellé | code      | libellé | code                   | libellé |                 |

|     |                              |     |                           |    |                     |     |
|-----|------------------------------|-----|---------------------------|----|---------------------|-----|
| 357 | Act.Soins<br>Accomp.<br>Réh. | 436 | Alzheimer,<br>Mal. Appar. | 16 | Milieu<br>ordinaire | 10  |
| 358 | Soins à domicile             | 700 | Personnes âgées           | 16 | Milieu<br>ordinaire | 144 |
| 358 | Soins à domicile             | 10  | Toutes déficiences<br>PH  | 16 | Milieu<br>ordinaire | 15  |

**Article 4 :** Conformément à l'article L 313-1 du CASF, tout changement important dans l'activité, l'installation, l'organisation, la direction ou le fonctionnement de l'établissement ou d'un service soumis à autorisation doit être porté à la connaissance de l'autorité compétente.

**Article 5 :** La présente décision peut faire l'objet d'un recours contentieux auprès du Tribunal Administratif compétent dans un délai de deux mois à compter de sa notification à l'intéressé ou de sa publication pour les tiers. Le tribunal administratif peut être saisi par l'application informatique « télérécoeurs citoyens » accessible par le site internet [www.telerecoeurs.fr](http://www.telerecoeurs.fr).

**Article 6 :** Le Directeur Départemental de Haute-Garonne pour l'Agence Régionale de Santé Occitanie et le gestionnaire du service sont chargés, chacun en ce qui le concerne, de l'exécution du présent arrêté qui sera notifié à l'intéressé et publié aux recueils des actes administratifs de l'Etat.

Le 30/11/2023

Pour le Directeur Général  
de l'Agence Régionale de Santé Occitanie  
et par délégation, la Responsable  
du Pôle médico-social



Régine MARTINET

ARS OCCITANIE

R76-2023-12-04-00002

Arrêté regroupement ESAT Boudoire à  
Montrodat , ESAT La Valette à Chirac, ESAT La  
Colagne à Marjevols en ESAT Unique

**ARRETE PORTANT REGROUPEMENT DE L'ETABLISSEMENT ET SERVICE D'AIDE PAR LE TRAVAIL (ESAT) « BOULDOIRE » SITUE A MONTRODAT (48) ; DE L'ESAT « LA VALETTE » SITUE A CHIRAC (48) ET DE L'ESAT « LA COLAGNE » SITUE A MARVEJOLS (48), GERES PAR L'ASSOCIATION LE CLOS DU NID EN UN ESAT UNIQUE**

**Le Directeur Général de l'Agence Régionale de Santé Occitanie**

**VU** le Code de l'Action Sociale et des Familles ;

**VU** le Code de la Sécurité Sociale ;

**VU** la Loi n°2002-2 du 2 janvier 2002 rénovant l'action sociale et médico-sociale ;

**VU** la Loi n°2009-879 du 21 juillet 2009 portant réforme de l'hôpital et relative aux patients, à la santé et aux territoires ;

**VU** le Décret n°2017-982 du 9 mai 2017 relatif à la nomenclature des établissements et services sociaux et médico-sociaux accompagnant des personnes handicapées ou malades chroniques ;

**VU** le Décret du 20 avril 2022 portant nomination du directeur général de l'agence régionale de santé d'Occitanie - M. JAFFRE (Didier) ;

**VU** le Décret n°2022-1561 du 13 décembre 2022 relatif au parcours professionnel et aux droits des travailleurs handicapés admis en établissements et services d'aide par le travail ;

**VU** le dernier arrêté d'autorisation du 16 mars 2017 portant renouvellement de l'autorisation de l'Etablissement et Service d'Aide par le Travail (ESAT) « Bouldoire » à Montrodat (48100) géré par l'association le Clos du Nid à compter du 4 janvier 2017 et pour une durée de quinze ans soit jusqu'au 4 janvier 2032 ;

**VU** le dernier arrêté d'autorisation du 4 avril 2017 portant renouvellement de l'autorisation de l'Etablissement et Service d'Aide par le Travail (ESAT) « La Valette » à Chirac (48100) géré par l'association le Clos du Nid à compter du 4 janvier 2017 et pour une durée de quinze ans soit jusqu'au 4 janvier 2032 ;

**VU** le dernier arrêté d'autorisation du 4 avril 2017 portant renouvellement de l'autorisation de l'Etablissement et Service d'Aide par le Travail (ESAT) « les ateliers de la Colagne » à Marvejols (48100) géré par l'association le Clos du Nid à compter du 4 janvier 2017 et pour une durée de quinze ans soit jusqu'au 4 janvier 2032 ;

**VU** la Décision ARS OCCITANIE n°2023-5933 du 28 novembre 2023 portant délégation de signature du directeur général de l'Agence Régionale de Santé d'Occitanie ;

**VU** l'Instruction n°DGCS/2018/18 du 22 janvier 2018 relative à l'application de la nomenclature des établissements et services sociaux et médico-sociaux accompagnant des personnes handicapées ou malades chroniques ;

**VU** l'Instruction n° DREES/DMSI/DGCS/2018/155 du 27 juin 2018 relative à la mise en œuvre dans le fichier national des établissements sanitaires et sociaux (FINESS) de la nouvelle nomenclature des établissements et services sociaux et médico-sociaux (ESSMS) accompagnant des personnes handicapées ou malades chroniques ;

**VU** le Contrat Pluriannuel d'Objectifs et de Moyens (CPOM) entre l'Agence Régionale de Santé, le Conseil Départemental de la Lozère et l'Association le Clos du Nid, et notamment la fiche action n°5.2 relative à la transformation de l'offre pour mieux répondre aux besoins départementaux non satisfaits;

**VU** le dossier de demande de regroupement des ESAT Bouldoire, la Valette et la Colagne, déposé le 26 juillet 2023 auprès de la Délégation Départementale de la Lozère pour l'Agence Régionale de Santé, par l'association le Clos du Nid et complété en date du 3 novembre 2023 ;

**VU** l'accord exprès de l'organisme gestionnaire acceptant d'appliquer la nomenclature issue du décret du 9 mai 2017 à l'ensemble de l'autorisation ;

**CONSIDERANT** que cette demande de regroupement ne relève pas de la procédure d'appel à projet conformément au II de l'article L313-1-1 du Code de l'Action Sociale et des Familles ;

**CONSIDERANT** que l'instruction de la demande permet d'établir que celle-ci constitue un projet complet et adéquat au regard notamment des besoins et qu'elle satisfait aux règles d'organisation et de fonctionnement prévues par le Code de l'Action Sociale et des Familles ;

**CONSIDERANT** que ce regroupement ne présente pas de risque quant à la continuité de l'accompagnement ;

**CONSIDERANT** que le projet est réalisé à coûts constants ;

**SUR PROPOSITION** du Directeur Départemental de Lozère pour l'Agence Régionale de Santé Occitanie ;

---

**ARRETE**

---

**ARTICLE 1 :** La demande de l'association le Clos du Nid portant regroupement des ESAT « Bouldoire », « Valette » et « la Colagne » en un ESAT unique de 304 places est acceptée à compter du 1<sup>er</sup> janvier 2024.

**ARTICLE 2 :** La capacité du nouvel établissement regroupé est de 304 places pour les adultes en situation de handicap présentant tous types de déficiences.

**ARTICLE 3 :** Les caractéristiques de l'établissement seront répertoriées au Fichier National des Établissements Sanitaires et Sociaux (FINESS) comme suit :

Identification du gestionnaire :

**Association le Clos du Nid**

Quartier Costevieille

48100 MARVEJOLS

N° FINESS EJ : 48 078 211 9

Identification de l'établissement principal :

**ESAT la Colagne**

ZA Sainte Catherine

2 rue des hazelles

48100 MARVEJOLS

N° FINESS ET : 48 078 005 5

Catégorie établissement : 246 Entreprise et Service d'Aide par le Travail (ESAT)

| Discipline |   | Public accueilli ou accompagné |   | Mode d'accueil et d'accompagnement |                 | Capacité totale |
|------------|---|--------------------------------|---|------------------------------------|-----------------|-----------------|
| Code       | Libellé                                     | Code                           | Libellé   | Code                               | Libellé         |                 |
| 908        | Aide par le travail pour Adultes Handicapés | 010                            | Tous types de déficiences personnes handicapées | 21                                 | Accueil de jour | 150             |

Identification de l'établissement secondaire :

**ESAT La Valette**

N° FINESS ET : 48 078 058 4

Lieu dit la Valette Chirac  
48100 BOURGS SUR COLAGNE

Catégorie établissement : 246 Entreprise et Service d'Aide par le Travail (ESAT)

| Discipline |   | Public accueilli ou accompagné |   | Mode d'accueil et d'accompagnement |                 | Capacité totale |
|------------|---|--------------------------------|---|------------------------------------|-----------------|-----------------|
| Code       | Libellé                                     | Code                           | Libellé   | Code                               | Libellé         |                 |
| 908        | Aide par le travail pour Adultes Handicapés | 010                            | Tous types de déficiences personnes handicapées | 21                                 | Accueil de jour | 89              |

Identification de l'établissement secondaire :

**ESAT Bouldoire**

N° FINESS ET : 48 078 042 8

292 route de bouldoire  
48100 MONTRODAT

Catégorie établissement : 246 Entreprise et Service d'Aide par le Travail (ESAT)

| Discipline |   | Public accueilli ou accompagné |   | Mode d'accueil et d'accompagnement |                 | Capacité totale |
|------------|---|--------------------------------|---|------------------------------------|-----------------|-----------------|
| Code       | Libellé                                     | Code                           | Libellé   | Code                               | Libellé         |                 |
| 908        | Aide par le travail pour Adultes Handicapés | 010                            | Tous types de déficiences personnes handicapées | 21                                 | Accueil de jour | 65              |

*L'activité de l'ESAT se concentre sur les 3 sites identifiés ci-dessus. Les travailleurs d'ESAT sont également amenés à exercer sur d'autres sites au regard des diverses activités de l'ESAT : Marvejols, Montrodat, Bourgs sur colagne, La valette, Palhers, la Canourgue*

**ARTICLE 4 :** Le renouvellement de l'autorisation sera examiné au vu des résultats des évaluations réglementaires.

**ARTICLE 5 :** Conformément à l'article L313-1 du Code de l'Action Sociale et des Familles, tout changement important dans l'activité, l'installation, l'organisation, la direction ou le fonctionnement d'un établissement ou d'un service soumis à autorisation doit être porté à la connaissance de l'autorité compétente. L'autorisation ne peut être cédée sans l'accord de l'autorité compétente concernée.

**ARTICLE 6 :** Le présent arrêté peut faire l'objet d'un recours contentieux auprès du Tribunal Administratif compétent, dans un délai de deux mois à compter de sa notification à l'intéressé ou de sa publication pour les tiers. Le Tribunal Administratif peut être saisi par l'application informatique « télérecours citoyens » accessible par le site internet [www.telerecours.fr](http://www.telerecours.fr)

**ARTICLE 7 :** Le Directeur Départemental de la Lozère pour l'Agence Régionale de Santé Occitanie et le gestionnaire de l'établissement sont chargés, chacun en ce qui le concerne, de l'exécution du présent arrêté qui sera notifié à l'intéressé et publié au recueil des actes administratifs des services de l'Etat.

Le 4/12/2023

Pour le Directeur Général  
de l'Agence Régionale de Santé Occitanie  
et par délégation, la Responsable  
du Pôle médico-social



Régine MARTINET

ARS OCCITANIE

R76-2023-09-29-00052

Arrêté renouvellement autorisation EEPA Jean  
Loubes à Fanjeaux



**ARRETE CONJOINT PORTANT RENOUVELLEMENT DE L'AUTORISATION DE  
L'ETABLISSEMENT EXPERIMENTAL POUR PERSONNES AGEES (EEPA) JEAN  
LOUBES, DEDIE A L'ACCUEIL DES PERSONNES HANDICAPEES VIEILLISSANTES  
(PHV), A FANJEAUX, GERE PAR L'EHPAD AUTONOME FANJEAUX**

**Le Directeur Général de l'Agence Régionale de Santé Occitanie,  
Le Président du Conseil Départemental de l'AUDE,**

- Vu** le Code de l'Action Sociale et des Familles ;
- Vu** le Code de la Sécurité Sociale ;
- Vu** le Code Général des Collectivités Territoriales ;
- Vu** la Loi n°2002-2 du 2 janvier 2002 rénovant l'action sociale et médico-sociale ;
- Vu** la Loi n° 2009-879 du 21 juillet 2009 portant réforme de l'hôpital et relative aux patients, à la santé et aux territoires ;
- Vu** la Loi n° 2015-1776 du 28 décembre 2015 relative à l'adaptation de la société au vieillissement ;
- Vu** le Décret n°2007-975 du 15 mai 2007 fixant le contenu du cahier des charges pour l'évaluation des activités et de la qualité des prestations des établissements et services sociaux et médico-sociaux ;
- Vu** le Décret n°2016-1164 du 26 août 2016 relatif aux conditions techniques minimales d'organisation et de fonctionnement des établissements d'hébergement pour personnes âgées dépendantes ;
- Vu** le Décret du 20 avril 2022 portant nomination du Directeur Général de l'Agence Régionale de Santé Occitanie ;
- Vu** l'Arrêté conjoint en date du 26 avril 2016 portant création d'un établissement expérimental pour personnes âgées (EEPA) à Fanjeaux, dédié à la prise en charge des personnes handicapées vieillissantes (PHV) d'une capacité de 14 places d'hébergement permanent par redéploiement de l'offre existante et réduction de capacité de l'EHPAD Jean Loubès à FANJEAUX ;
- Vu** la Décision ARS Occitanie n°2023-3696 du 26 juillet 2023 portant délégation de signature du directeur général de l'Agence Régionale de Santé Occitanie ;

**CONSIDERANT** les éléments relatifs à l'organisation et au fonctionnement de l'EEPA PHV transmis par l'EEPA PHV JEAN LOUBES dans le cadre de l'évaluation externe prévue à l'article L.312-8 du CASF ;

**SUR PROPOSITION** du Délégué Départemental de l'AUDE pour l'Agence Régionale de Santé Occitanie et du Directeur des Services du Département de l'AUDE ;

**ARRETENT**

**Article 1 :** L'autorisation accordée à l'EEPA PHV JEAN LOUBES à Fanjeaux géré par MR AUTONOME JEAN LOUBES a été renouvelée, pour une durée de 5 ans, à compter du 26 avril 2021 jusqu'au 26 avril 2026.

**Article 2** : La capacité de l'établissement est fixée à 14 places d'hébergement permanent. Les caractéristiques de l'établissement sont répertoriées au fichier FINESS comme suit :

Identification du gestionnaire : MR AUTONOME FANJEUX

N° FINESS EJ : 110000213

Adresse : Chemin des Fontanelles – 11270 Fanjeaux

Identification de l'établissement : EEPA PHV JEAN LOUBES

N° FINESS ET : 110007622

Adresse : Chemin des Fontanelles – 11270 Fanjeaux

Code catégorie établissement : 381 Etablissement expérimental pour personnes âgées

| Discipline |   | Clientèle |                                      | Mode de fonctionnement |                              | Capacité totale |
|------------|---|-----------|--------------------------------------|------------------------|------------------------------|-----------------|
| code       | libellé                                   | code      | libellé                              | code                   | libellé                      |                 |
| 935        | Activité des établissements expérimentaux | 702       | Personnes handicapées vieillissantes | 11                     | Hébergement complet internat | 14              |

**Article 3** : Le présent arrêté vaut habilitation à l'aide sociale départementale.

**Article 4** : La validité de l'autorisation n'est pas subordonnée au résultat positif d'une visite de conformité prévue à l'article L313-6 du CASF.

**Article 5** : Conformément à l'article L313-7 du CASF relatif aux autorisations des établissements pour personnes âgées à titre expérimental qui précise qu'au terme de la période ouverte par le renouvellement et au vu d'une nouvelle évaluation positive, l'établissement relèvera de l'autorisation à durée déterminée mentionnée à l'article L. 313-1.

**Article 6** : Conformément à l'article L313-1 du CASF, tout changement important dans l'activité, l'installation, l'organisation, la direction ou le fonctionnement d'un établissement ou d'un service soumis à autorisation doit être porté à la connaissance de l'autorité compétente.

**Article 7** : Le présent arrêté peut faire l'objet d'un recours contentieux auprès du Tribunal Administratif compétent, dans un délai de deux mois à compter de sa notification à l'intéressé ou de sa publication pour les tiers. Le Tribunal Administratif peut être saisi par l'application informatique « télécours citoyens » accessible par le site internet [www.telerecours.fr](http://www.telerecours.fr).

**Article 8** : Le Délégué Départemental de l'AUDE pour l'Agence Régionale de Santé Occitanie, le Directeur Général des Services du Département de l'AUDE et le Directeur de l'établissement sont chargés, chacun en ce qui le concerne, de l'exécution du présent arrêté qui sera notifié au gestionnaire, et publié au recueil des actes administratifs de l'Etat et du Conseil Départemental.

Le 29 septembre 2023

Le Directeur Général

  
Didier JAFFRE

La Présidente

  
Hélène SANDRAGNE

DDT48

R76-2022-12-16-00026

Accusé de réception demande d'autorisation  
d'exploiter - GAEC de la TRAMONTANE

PRÉFET DE LA LOZÈRE

Direction départementale des territoires  
Service Économie Agricole  
Unité : Accompagnement des exploitations  
agricoles

Affaire suivie par : Stéphane LAULAIGNE  
Irène BORREL

irene.borrel@lozere.gouv.fr  
Téléphone : 04.66.49.45.20

Mende, le 16 décembre 2022

GAEC TRAMONTANE  
LE FAU DE BRION  
48310 BRION

Madame, Monsieur,

J'accuse réception le **14/12/2022** de votre dossier **complet** de demande d'autorisation d'exploiter de 227 ha 14a 16 ca situés sur les communes : MONTS DE RANDON, BRION, LACHAMP-RIBENNES, ARZENC DE RANDON, GRANDVALS.

**Monts de Randon :**

**22ha 23a 81 ca :**

**section C : 6-32-65-66-70-158-229-259-260-261-262-263-264-276-302-303-304-305-306-307-332-333-335-336-346-349-688-786-787-**

**section F : 348-354-393-411-412- section H : 681-855-1179**

**16 ha 59 a 48 ca :**

**section B : 1115-962J-962K- section D : 7-8-9-15-30-31- section E : 736-737-738-**

**section F : 292-295-296-297-305-306-312-313A-313B-314-317-318-328-329-330-331-333-337-338-339-345-346-353-374-388-394-405-406-407-408-412-413-431-448-781-559-**

**42ha 95a 79 :**

**section C : 29-30A-30B-34-98-99-100-101-102-103-104-105-106-107-320-338-373-374-376-378-379-380-381-382-383-403-406-409-424-425-445-463-521-523-548-569-766-767-768-720-764-859-857-875-128-129-199-204-211-288-324-332-346-347-348-363-369-370-385-386-451-525-693-694-707-708-829-831-832-835-840-841-**

**19 ha 75 a 16 ca :**

**section C : 12-13-106-107-116-257-317-323-333-334-340-352-353-354-355-371-372-391-404-408-414-416-417-419-422-423-430-441-442-446-450-466-544-566-586-587-630-631-634-635-636-722-723-728-771-808-824-860-862-865-**

**2 ha 49a 23 ca : section C : 283-398-399-513-514-515-565-575-581**

**1ha 04 a 00 ca : section C : 608-609-610**

**12ha 42a 76 ca : section C : 65-66-67-315-400-459-460-461-462-545-721-724-725-726-763-**

**LACHAMP-RIBENNES : 1ha 04a 60 ca : section D : 145**

**BRION :**

**52ha 02a 96ca :**

**Section B : 21-22-136-139-140-141-781-783-784-**

**section C : 158-159-168-169-**

**0ha 95a 40ca :**

**section A : 486-582-649-830**

**27ha 89a 69ca :**

**section A : 408-464-465-466-467-479-485-487-488-489-521-522-537-538-583-584-590-591-592-610-639-645-666-667-689-746-747-748-749-750-751-754-755-801-810-**

**section B : 706-707-708-709-**

**section D : 149-151**

**GRANDVALS : 6ha 27a 30 ca : section B : 19-389**

**ARZENC DE RANDON : 21ha 43a 98 ca : section E : 7-9-12**

Les références administratives de votre dossier sont les suivantes :

- **Date de réception de dossier du dossier complet : 14/12/2022**
- **Numéro d'enregistrement : 48 22 59**

**En l'absence de réponse de l'administration dans un délai de 4 mois suivant la date de réception de votre dossier complet mentionnée plus haut, l'autorisation d'exploiter vous sera tacitement accordée, à compter du 14/04/2023**

Ce délai d'instruction de 4 mois est susceptible d'être prolongé de deux mois conformément à l'article R. 331-6 du code rural et de la pêche maritime. Dans ce cas, vous en serez avisé **avant la date citée ci-dessus**. En cas d'accord tacite, la copie du présent accusé de réception sera affichée et publiée dans les mêmes conditions qu'une autorisation expresse conformément à l'article R. 331-6 du code rural et de la pêche maritime : affichage en mairie et publication au recueil des actes administratifs de la préfecture de région.

Après cette publication, **le présent accusé de réception aura valeur d'attestation d'accord tacite** telle qu'elle est prévue à l'article L. 232-3 du code des relations entre le public et l'administration – titre III section 1. Il ne vous sera donc pas nécessaire de faire une autre demande d'attestation à l'administration pour bénéficier de vos droits.

**Conservez dès maintenant ce document qui sera, en cas d'accord tacite, le seul à valoir autorisation d'exploiter le bien foncier agricole que vous avez demandé.**

Je vous prie d'agréer, Madame Monsieur, l'expression de mes salutations distinguées.

Le Chef de l'unité accompagnement des exploitations

  
Stéphane LAULAIGNE

DDT48

R76-2023-01-09-00380

Accusé de réception de demande d'autorisation  
d'exploiter - GAEC COEURS D'AUBRAC

PRÉFET DE LA LOZÈRE

Direction départementale des territoires  
Service Économie Agricole  
Unité : Accompagnement des exploitations  
agricoles

Affaire suivie par : Stéphane LAULAIGNE  
Irène BORREL

irene.borrel@lozere.gouv.fr  
Téléphone : 04.66.49.45.20

Mende, le 9 janvier 2023

GAEC CŒURS D'AUBRAC  
MONTGROS  
48260 NASBINALS

Madame, Monsieur,

J'accuse réception de votre dossier complet le 2 janvier 2023 de **demande d'autorisation d'exploiter** de 149 ha 50 a 87 ca situés sur les communes de : **Nasbinals, Grandvals, Marchastel et Recoules d'Aubrac.**

**GRANDVALS : 1 ha 73 a 19 ca : section A : 498-855-857**

**NASBINALS :**

**1ha 22a 80 ca : section B : 732**

**6ha 75a 20ca : section A : 34-35-137-68 section H : 497-498**

**0ha 37a 10ca : section B : 681**

**5ha 91a 17ca : section B : 281-346-347-682-684-741-441-669-670-378-406-414-716-717-753**

**20 ha 05a 25 ca : section B : 212J-212K-217-225-226-232-233-234-269-270-274-275-276-688-703J-703K-708-section C : 75**

**58ha 39a 14 ca : section B : 679-680-685-686-687-689-169-172-173-174-175-176-365-366-367-462-463-464-465-466-467-469-470-471-658-671-671-672-673-674-675-676-677-678-698-699-700-701-705-706-710-711-844-847-177-178-179-180-181-182-183-184-185-186-224-227-344-345-690-691-692-848-856-section C : 78**

**MARCHASTEL :**

**34ha 56a 27ca : section A : 82-83-84 section C : 72-226-228 section D : 340-371**

**RECOULES D'AUBRAC :**

**20 ha 50 a 75 ca : section D : 120**

Les références administratives de votre dossier sont les suivantes :

- **Date de réception de dossier complet : 2/01/2023**
- **Numéro d'enregistrement : 48 22 63**

En l'absence de réponse de l'administration dans un délai de 4 mois suivant la date de réception de votre dossier complet mentionnée plus haut, l'autorisation d'exploiter vous sera tacitement accordée, à compter du **02/05/2023**

Ce délai d'instruction de 4 mois est susceptible d'être prolongé de deux mois conformément à l'article R. 331-6 du code rural et de la pêche maritime. Dans ce cas, vous en serez avisé **avant la date citée ci-dessus.**

Après cette publication, le **présent accusé de réception aura valeur d'attestation d'accord tacite** telle qu'elle est prévue à l'article L. 232-3 du code des relations entre le public et l'administration – titre III section 1. Il ne vous sera donc pas nécessaire de faire une autre demande d'attestation à l'administration pour bénéficier de vos droits.

En cas d'accord tacite, la copie du présent accusé de réception sera affichée et publiée dans les mêmes conditions qu'une autorisation expresse conformément à l'article R. 331-6 du code rural et de la pêche maritime : affichage en mairie et publication au recueil des actes administratifs de la préfecture de région.

**Conservez dès maintenant ce document qui sera, en cas d'accord tacite, le seul à valoir autorisation d'exploiter le bien foncier agricole que vous avez demandé.**

Je vous prie d'agréer, Madame, Monsieur, l'expression de mes salutations distinguées.

Le Chef de l'unité accompagnement des exploitations agricoles

Stéphane LAULAIGNE



*Adresse postale : DIRECTION DÉPARTEMENTALE DES TERRITOIRES DE LA LOZÈRE - BP 132 - 4 avenue de la gare 48 005  
Mende cedex Tél 04 66 49 41 00 fax 04 66 49 41 66 courriel [ddt48@lozere.gouv.fr](mailto:ddt48@lozere.gouv.fr) [ddt48@lozere.gouv.fr](mailto:ddt48@lozere.gouv.fr)*



DDT48

R76-2022-12-12-00010

Accusé de réception de demande d'autorisation  
d'exploiter - GAEC DE FENESTRES

PRÉFET DE LA LOZÈRE

**Direction départementale des territoires**  
**Service Économie Agricole**  
Unité : Accompagnement des exploitations  
agricoles

Affaire suivie par : Stéphane LAULAIGNE  
Irène BORREL

irene.borrel@lozere.gouv.fr  
Téléphone : 04.66.49.45.20

Madame, Monsieur,

Mende, le 12 décembre 2022

GAEC DE FENESTRES  
FENESTRES  
48600 SAINT PAUL LE FROID

J'accuse réception de votre dossier complet le 12 décembre 2022 de **demande d'autorisation d'exploiter** de 249 ha 87 a 48 ca situés sur les communes de : **LA PANOUSE** et de **ST PAUL LE FROID**.

**ST PAUL LE FROID** : 169 ha 11 a 24 ca :

section C : 468-469J-469K-470J-470K-470L-471J-471K-472A-472Z-476J-476K-478-479-768AJ-768AK-768AL-768Z

section D : 119-229

**LA PANOUSE** :

80 ha 76 a 24 ca : section A : 467-614J-614K-619-675-677J-677K

Les références administratives de votre dossier sont les suivantes :

- **Date de réception de dossier complet : 12/12/2022**
- **Numéro d'enregistrement : 48 22 61**

**En l'absence de réponse de l'administration** dans un délai de 4 mois suivant la date de réception de votre dossier complet mentionnée plus haut, l'autorisation d'exploiter vous sera tacitement accordée, à compter du **12/04/2023**

Ce délai d'instruction de 4 mois est susceptible d'être prolongé de deux mois conformément à l'article R. 331-6 du code rural et de la pêche maritime. Dans ce cas, vous en serez avisé **avant la date citée ci-dessus**.

Après cette publication, le **présent accusé de réception aura valeur d'attestation d'accord tacite** telle qu'elle est prévue à l'article L. 232-3 du code des relations entre le public et l'administration – titre III section 1. Il ne vous sera donc pas nécessaire de faire une autre demande d'attestation à l'administration pour bénéficier de vos droits.


En cas d'accord tacite, la copie du présent accusé de réception sera affichée et publiée dans les mêmes conditions qu'une autorisation expresse conformément à l'article R. 331-6 du code rural et de la pêche maritime : affichage en mairie et publication au recueil des actes administratifs de la préfecture de région.

**Conservez dès maintenant ce document qui sera, en cas d'accord tacite, le seul à valoir autorisation d'exploiter le bien foncier agricole que vous avez demandé.**

Je vous prie d'agréer, Madame, Monsieur, l'expression de mes salutations distinguées.

Le Chef de l'unité accompagnement des exploitations agricoles

Stéphane LAULAIGNE



DDT48

R76-2022-12-12-00011

Accusé de réception de demande d'autorisation  
d'exploiter - GAEC de la BRUYERE

PRÉFET DE LA LOZÈRE

Direction départementale des territoires  
Service Économie Agricole  
Unité : Accompagnement des exploitations  
agricoles

Affaire suivie par : Stéphane LAULAIGNE  
Irène BORREL

irene.borrel@lozere.gouv.fr  
Téléphone : 04.66.49.45.20

Mende, le 12 décembre 2022

GAEC DE LA BRUYERE  
LA VILLEDIEU  
48700 MONTS DE RANDON

Madame, Monsieur,

J'accuse réception de votre dossier le 15/11/2022, dossier **complet le 9/12/2022** de demande d'autorisation d'exploiter de 123ha 16a 78ca situés sur les communes de : St Denis en Margeride et Monts de Randon.

**St Denis en Margeride :**

**0ha 78a 10 ca : section C : 130-131**

**25ha 86a 66ca :**

**section D : 720-727A-727B-740-742-743-744-749-757A-757B-759-760-767-770-775-776-777-779-780-821-822-825-832-842-843-854-855-856A-856B-857-900-901-907-966J-966K-969-726-846-**

**1ha 50a 70ca : section C : 320 section D : 41-960-**

**1ha 06a 87ca : section C : 17 section D : 679**

**8ha 22a 22ca :**

**section B : 49-50-51-92-896A-1051-**

**section C : 14-158-181-184-319-512-513-514-623-624-634-841-1119**

**section D : 172-582-590-1013**

**0ha 43 a 39 ca : section c : 1157**

(anciennement La Villedieu)

**61ha 02a 10ca :**

**section B : 908-916-917-930-815-602**

**section A : 694-393-392-307-306-**

**24ha 26a 74 ca :**

**section A : 34-39-40-41-42-43-44-65-77-78-79-80-87-131-218-232-346-347-382-389-390-480-481-486-487-598-599-600-603-676-690**

**section B : 818-819-820-821-822-823-824-903-933-999-33-54-55-131-134-183-186-256-257-260-441-490-446-491J-491K-492-493-494-655-656-680-689-693-694-696-699-772-812-813-814-816-817**

Les références administratives de votre dossier sont les suivantes :

- **Date de réception de dossier complet : 9/12/2022**
- **Numéro d'enregistrement : 48 22 62**

**En l'absence de réponse de l'administration dans un délai de 4 mois suivant la date de réception de votre dossier complet mentionnée plus haut, l'autorisation d'exploiter vous sera tacitement accordée, à compter du 09/04/2023**

Ce délai d'instruction de 4 mois est susceptible d'être prolongé de deux mois conformément à l'article R. 331-6 du code rural et de la pêche maritime. Dans ce cas, vous en serez avisé **avant la date citée ci-dessus**.

En cas d'accord tacite, la copie du présent accusé de réception sera affichée et publiée dans les mêmes conditions qu'une autorisation expresse conformément à l'article R. 331-6 du code rural et de la pêche maritime : affichage en mairie et publication au recueil des actes administratifs de la préfecture de région.

Après cette publication, **le présent accusé de réception aura valeur d'attestation d'accord tacite** telle qu'elle est prévue à l'article L. 232-3 du code des relations entre le public et l'administration – titre III section 1. Il ne vous sera donc pas nécessaire de faire une autre demande d'attestation à l'administration pour bénéficier de vos droits.

**Conservez dès maintenant ce document qui sera, en cas d'accord tacite, le seul à valoir autorisation d'exploiter le bien foncier agricole que vous avez demandé.**

Je vous prie d'agréer, Madame, Monsieur, l'expression de mes salutations distinguées.

Le Chef de l'unité accompagnement des exploitations agricoles

Stéphane LAULAIGNE



DDT48

R76-2022-09-12-00057

Accusé de réception de demande d'autorisation  
d'exploiter - GAEC DU TILLET

PRÉFET DE LA LOZÈRE

**Direction départementale des territoires**  
**Service Économie Agricole**  
Unité : Accompagnement des exploitations  
agricoles

Affaire suivie par : Stéphane LAULAIGNE  
Irène BORREL

*irene.borrel@lozere.gouv.fr*  
Téléphone : 04.66.49.45.20

Mende, le 12 septembre 2022

**GAEC DU TILLET**  
13 le TILLET  
15110 JABRON

Madame, Monsieur,

J'accuse réception le de votre dossier le 7/09/2022, dossier **complet** de demande d'autorisation d'exploiter de 15 ha 45 a 90 ca situés sur la commune de TERMES

**section A : 329-330-332-333-334-**

**section B : 125-153-154-155-205-206-225-226-234-235-363-365-430**

**Section G : 52**

Les références administratives de votre dossier sont les suivantes :

- **Date de réception de dossier complet : 07/09/2022**
- **Numéro d'enregistrement : 48 22 50**

**En l'absence de réponse de l'administration** dans un délai de 4 mois suivant la date de réception de votre dossier complet mentionnée plus haut, l'autorisation d'exploiter vous sera tacitement accordée, à compter du **07/01/2023**

Ce délai d'instruction de 4 mois est susceptible d'être prolongé de deux mois conformément à l'article R. 331-6 du code rural et de la pêche maritime. Dans ce cas, vous en serez avisé **avant la date citée ci-dessus**.

En cas d'accord tacite, la copie du présent accusé de réception sera affichée et publiée dans les mêmes conditions qu'une autorisation expresse conformément à l'article R. 331-6 du code rural et de la pêche maritime : affichage en mairie et publication au recueil des actes administratifs de la préfecture de région.

Après cette publication, **le présent accusé de réception aura valeur d'attestation d'accord tacite** telle qu'elle est prévue à l'article L. 232-3 du code des relations entre le public et l'administration – titre III section 1. Il ne vous sera donc pas nécessaire de faire une autre demande d'attestation à l'administration pour bénéficier de vos droits.

**Conservez dès maintenant ce document qui sera, en cas d'accord tacite, le seul à valoir autorisation d'exploiter le bien foncier agricole que vous avez demandé.**

Je vous prie d'agréer, Madame, Monsieur, l'expression de mes salutations distinguées.

Le Chef de l'unité accompagnement des exploitations agricoles

Stéphane LAULAIGNE



DDT48

R76-2022-10-11-00090

Accusé de réception de demande d'autorisation  
d'exploiter - GAEC MOULIADE MIEGEVIE



PRÉFET DE LA LOZÈRE

**Direction départementale des territoires**  
**Service Économie Agricole**  
Unité : Accompagnement des exploitations  
agricoles

Affaire suivie par : Stéphane LAULAIGNE  
Irène BORREL

irene.borrel@lozere.gouv.fr

Téléphone : 04.66.49.45.20

Mende, le 11 octobre 2022

GAEC MOULIADE MIEGEVIE  
MIEGEVIE  
12210 LAGUIOLE

Madame, Messieurs,

J'accuse réception le **11/10/2022** de votre dossier **complet** de demande d'autorisation d'exploiter de **35 ha 33 a 95 ca** situés sur la commune de **RECOULES D'AUBRAC**.

**RECOULES D'AUBRAC :**

**section A : 6-17-34**

**section B : 52-80-117-129-214-215-219-222-223-234-235-236-253-255-256-266**

Les références administratives de votre dossier sont les suivantes :

- **Date de réception de dossier complet : 11/10/2022**
- **Numéro d'enregistrement : 48 22 54**

**En l'absence de réponse de l'administration** dans un délai de 4 mois suivant la date de réception de votre dossier complet mentionnée plus haut, l'autorisation d'exploiter vous sera tacitement accordée, à compter du **11/02/2023**

Ce délai d'instruction de 4 mois est susceptible d'être prolongé de deux mois conformément à l'article R. 331-6 du code rural et de la pêche maritime. Dans ce cas, vous en serez avisé **avant la date citée ci-dessus**.

En cas d'accord tacite, la copie du présent accusé de réception sera affichée et publiée dans les mêmes conditions qu'une autorisation expresse conformément à l'article R. 331-6 du code rural et de la pêche maritime : affichage en mairie et publication au recueil des actes administratifs de la préfecture de région.

Après cette publication, le **présent accusé de réception aura valeur d'attestation d'accord tacite** telle qu'elle est prévue à l'article L. 232-3 du code des relations entre le public et l'administration – titre III section 1. Il ne vous sera donc pas nécessaire de faire une autre demande d'attestation à l'administration pour bénéficier de vos droits.

**Conservez dès maintenant ce document qui sera, en cas d'accord tacite, le seul à valoir autorisation d'exploiter le bien foncier agricole que vous avez demandé.**

Je vous prie d'agréer, Madame, Messieurs, l'expression de mes salutations distinguées.

Le Chef de l'unité accompagnement des exploitations agricoles

Stéphane LAULAIGNE



DDT48

R76-2022-08-09-00022

Accusé de réception de demande d'autorisation  
d'exploiter - GENESTIER Elodie

PRÉFET DE LA LOZÈRE

Direction départementale des territoires  
Service Économie Agricole  
Unité : Accompagnement des exploitations  
agricoles

Affaire suivie par : Stéphane LAULAIGNE  
Irène BORREL

irene.borrel@lozere.gouv.fr  
Téléphone : 04.66.49.45.20

Mende, le 9 août 2022

Madame GENESTIER Elodie  
CHAMS  
48600 BEL-AIR-VAL-D'ANCE

Monsieur,

J'accuse réception le **8/08/2022** de votre dossier **complet** de demande d'autorisation d'exploiter de **23 ha 50 a 00 ca** situés sur les communes de BEL-AIR-VAL-D'ANCE et SAINT BONNET-LAVAL;

**BEL-AIR-VAL-D'ANCE : section E : 40-46-114-124-126-140-141-155-213-246-250-277-362-364-486-489-548-549-560-570-654-695-705-727-732-751-753-762-880-975-981-994-1010-1128**

**SAINT BONNET-LAVAL : section A : 1-2-7-11-24-32-34-35-41-97-106-111-**

Les références administratives de votre dossier sont les suivantes :

- **Date de réception de dossier complet : 8/08/2022**
- **Numéro d'enregistrement : 48 22 43**

En l'absence de réponse de l'administration dans un délai de **4 mois** suivant la date de réception de votre dossier complet mentionnée plus haut, l'autorisation d'exploiter vous sera tacitement accordée, à compter du **08/12/2022**

Ce délai d'instruction de 4 mois est susceptible d'être prolongé de deux mois conformément à l'article R. 331-6 du code rural et de la pêche maritime. Dans ce cas, vous en serez avisé **avant la date citée ci-dessus**.

En cas d'accord tacite, la copie du présent accusé de réception sera affichée et publiée dans les mêmes conditions qu'une autorisation expresse conformément à l'article R. 331-6 du code rural et de la pêche maritime : affichage en mairie et publication au recueil des actes administratifs de la préfecture de région.

Après cette publication, le **présent accusé de réception aura valeur d'attestation d'accord tacite** telle qu'elle est prévue à l'article L. 232-3 du code des relations entre le public et l'administration – titre III section 1. Il ne vous sera donc pas nécessaire de faire une autre demande d'attestation à l'administration pour bénéficier de vos droits.

**Conservez dès maintenant ce document qui sera, en cas d'accord tacite, le seul à valoir autorisation d'exploiter le bien foncier agricole que vous avez demandé.**

Je vous prie d'agréer, Monsieur, l'expression de mes salutations distinguées.

Le Chef de l'unité accompagnement des exploitations agricoles

Stéphane LAULAIGNE



DDT48

R76-2022-10-05-00022

Accusé de réception de demande d'autorisation  
d'exploiter - LHERMET Maryline

**Direction départementale des territoires**  
**Service Économie Agricole**  
Unité : Accompagnement des exploitations  
agricoles  
Affaire suivie par : Stéphane LAULAIGNE  
Irène BORREL  
irene.borrel@lozere.gouv.fr  
Téléphone : 04.66.49.45.20

Mende, le 05 OCTOBRE 2022

Madame LHERMET Maryline  
5 rue des Combettes Planes  
48170 CHATEAUNEUF DE RANDON

Madame

J'accuse réception de votre dossier le 05/10/2022 **complet** de demande d'autorisation d'exploiter de 160 ha 09 a 32 ca situés sur les communes de : Laubert, Arzenc de Randon et Chateauneuf de Randon :

**Laubert : 13 ha 97 a 32 ca :**

**section B : 138-141-142-143-364-374-410-411-413-414-416-417-418-445-447-448-484**

**Arzenc de Randon 19 ha 24 a 14 ca :**

**section D : 750J-750K-756J-756K-762-764-765-766-767-768j-768k-771-772-773-774-88**

**Chateauneuf de Randon :**

**106 ha 03a 89 ca :**

**section A : 81-179-**

**section C : 1-3-30-31-42-43-44-45-46-47A-47B-48-137-141-142-143-148-149-150-152-153-154-155-157-158-165-166-167-169-170-181-183-184-185-186-187-189-190-191-192-198-199-201-202-203-207-208-209-210-211-212-213-219-220-223-224-225-226-229-238-239-240-246-256-257-259-260-261-262-264-265-270-274-275-279-280-281-282-292-293-294-297-298-299-300-301-306-314-315-316-321-322-323-326-328-329J-329K-336-347-348-352J-352K-353-361-365-366-379-380-381-422J-422J-427-429-431-432-497-501-505-507-574-**

**section D : 69-70-78-82A-82Z-83-84-85-86-96-97-101-182-183-184-196-222-224-226-**

**section E : 50-203**

**5 ha 85a 00 ca :**

**section C : 168-241-242-243**

**19 ha 16 a 97 ca :**

**section C : 164-188-196-200-206-214-216-263-286-287-288-295-296-311-312-313-322-349-455-456-471-474-482-484-487-490-491-493-495-502-509-513-564J-564K-571-573-**

Les références administratives de votre dossier sont les suivantes :

- **Date de réception de dossier complet : 05/10/2022**
- **Numéro d'enregistrement : 48 22 52**

**En l'absence de réponse de l'administration** dans un délai de 4 mois suivant la date de réception de votre dossier complet mentionnée plus haut, l'autorisation d'exploiter vous sera tacitement accordée, à compter du **05/02/2023**.

Ce délai d'instruction de 4 mois est susceptible d'être prolongé de deux mois conformément à l'article R. 331-6 du code rural et de la pêche maritime. Dans ce cas, vous en serez avisé **avant la date citée ci-dessus**.

En cas d'accord tacite, la copie du présent accusé de réception sera affichée et publiée dans les mêmes conditions qu'une autorisation expresse conformément à l'article R. 331-6 du

code rural et de la pêche maritime : affichage en mairie et publication au recueil des actes administratifs de la préfecture de région.

Après cette publication, le **présent accusé de réception aura valeur d'attestation d'accord tacite** telle qu'elle est prévue à l'article L. 232-3 du code des relations entre le public et l'administration – titre III section 1. Il ne vous sera donc pas nécessaire de faire une autre demande d'attestation à l'administration pour bénéficier de vos droits.

**Conservez dès maintenant ce document qui sera, en cas d'accord tacite, le seul à valoir autorisation d'exploiter le bien foncier agricole que vous avez demandé.**

Je vous prie d'agréer, Madame, l'expression de mes salutations distinguées.

Le Chef de l'unité accompagnement des exploitations agricoles

Stéphane LAMLAIGNE



DDT48

R76-2022-08-22-00007

Accusé de réception de demande d'autorisation  
d'exploiter - MERIC Benjamin

PRÉFET DE LA LOZÈRE

Direction départementale des territoires  
Service Économie Agricole

Unité : Accompagnement des exploitations  
agricoles

Affaire suivie par : Stéphane LAULAIGNE  
Irène BORREL

irene.borrel@lozere.gouv.fr  
Téléphone : 04.66.49.45.20

Mende, le 22 août 2022

Monsieur MERIC Benjamin  
LA PEYRE  
48170 MONT LOZERE ET GOULET

Monsieur,

J'accuse réception le de votre dossier le 22/08/2022, dossier **complet** de demande d'autorisation d'exploiter de 107 ha 53 a 08 ca situés sur les communes de MONT LOZÈRE ET GOULET – LA BASTIDE PUYLAURENT - ST FREZAL D'ALBUGES

**Mont Lozère et Goulet :**

**7ha 47a 61ca : section AD : 31-58-59-266-267- section AE : 27-28-section B : 6-407-408  
section I : 180**

**41ha 27 a 66 ca :**

**section AD : 192 section H : 116J-116K section I : 50-51J-51K-60-145-150-155-156-157-165-166-  
170J-170K-198-199-200-205-206-530-532-534-536- section ZD : 49-71-72AJ-72AK-72B-83-87-  
101-104-135- section ZE : 8-17-18-23-**

**La Bastide Puylaurent :**

**6h ha 27 a 14 ca : section AM : 13-14-15-16-17-18-19-20-21-22-30-31-32-33-34-35-36-37  
section C : 298-299-300-301-302-303-**

**ST Frezal d'Albuges :**

**15 ha 90 a 17 ca :**

**section D : 102-338- section E : 2J-2K-3-14-15-28-30-31-44-45-47-48-49-50-51-52-80-81-97-98-  
110-116-125A-125Z-126A-126Z-130J-130K-132-133-134-135J-135K-141-173-174-176-177-193-194-  
202-260-278-290-292-295-**

**36 ha 60 a 50 ca :**

**section I : 469-483-472(partie)(Mont Lozère et Goulet section de Peyre)  
section 401 (Mont Lozère et Goulet section de Peyre : 469J-469K-483  
section D : 98-101-359L-359K-359J-324-326J-324K-362 (partie)**

Les références administratives de votre dossier sont les suivantes :

- **Date de réception de dossier complet : 22/08/2022**
- **Numéro d'enregistrement : 48 22 46**

**En l'absence de réponse de l'administration** dans un délai de 4 mois suivant la date de réception de votre dossier complet mentionnée plus haut, l'autorisation d'exploiter vous sera tacitement accordée, à compter du **22/12/2022**

Ce délai d'instruction de 4 mois est susceptible d'être prolongé de deux mois conformément à l'article R. 331-6 du code rural et de la pêche maritime. Dans ce cas, vous en serez avisé **avant la date citée ci-dessus**.



En cas d'accord tacite, la copie du présent accusé de réception sera affichée et publiée dans les mêmes conditions qu'une autorisation expresse conformément à l'article R. 331-6 du code rural et de la pêche maritime : affichage en mairie et publication au recueil des actes administratifs de la préfecture de région.


Après cette publication, **le présent accusé de réception aura valeur d'attestation d'accord tacite** telle qu'elle est prévue à l'article L. 232-3 du code des relations entre le public et l'administration – titre III section 1. Il ne vous sera donc pas nécessaire de faire une autre demande d'attestation à l'administration pour bénéficier de vos droits.

**Conservez dès maintenant ce document qui sera, en cas d'accord tacite, le seul à valoir autorisation d'exploiter le bien foncier agricole que vous avez demandé.**

Je vous prie d'agréer, Monsieur, l'expression de mes salutations distinguées.

Le Chef de l'unité accompagnement des exploitations agricoles

Stéphane LAULAIGNE



DDT48

R76-2022-09-30-00063

Accusé de réception de demande d'autorisation  
d'exploiter - SCEA DE CAVALADETTE

PRÉFET DE LA LOZÈRE

**Direction départementale des territoires**  
**Service Économie Agricole**

Unité : Accompagnement des exploitations  
agricoles

Affaire suivie par : Stéphane LAULAIGNE  
Irène BORREL

irene.borrel@lozere.gouv.fr  
Téléphone : 04.66.49.45.20

Mende, le 30 septembre 2022

SCEA DE CAVALADETTE  
CAVALADETTE  
48400 VEBRON

Madame, Messieurs,

J'accuse réception le de votre dossier le 16/09/2022, dossier **complet** de demande d'autorisation d'exploiter de 351 ha 80 a 47 ca situés sur les communes de VEBRON et HURES LA PARADE.

**VEBRON :**

**334 ha 06 a 34 ca :**

**section A : 164-165-166-169-171-172-174-175-176-177J-117K-180-181-182-183-184-185-186-187-188J-188K-189-190J-190K-204-381-394-396-**

**HURES LA PARADE : 17 ha 74 a 13 ca : section H : 18-19J-19K**

Les références administratives de votre dossier sont les suivantes :

- **Date de réception de dossier complet : 16/09/2022**
- **Numéro d'enregistrement : 48 22 47**

**En l'absence de réponse de l'administration** dans un délai de 4 mois suivant la date de réception de votre dossier complet mentionnée plus haut, l'autorisation d'exploiter vous sera tacitement accordée, à compter du **16/01/2023**

Ce délai d'instruction de 4 mois est susceptible d'être prolongé de deux mois conformément à l'article R. 331-6 du code rural et de la pêche maritime. Dans ce cas, vous en serez avisé **avant la date citée ci-dessus**.

En cas d'accord tacite, la copie du présent accusé de réception sera affichée et publiée dans les mêmes conditions qu'une autorisation expresse conformément à l'article R. 331-6 du code rural et de la pêche maritime : affichage en mairie et publication au recueil des actes administratifs de la préfecture de région.

Après cette publication, **le présent accusé de réception aura valeur d'attestation d'accord tacite** telle qu'elle est prévue à l'article L. 232-3 du code des relations entre le public et l'administration – titre III section 1. Il ne vous sera donc pas nécessaire de faire une autre demande d'attestation à l'administration pour bénéficier de vos droits.

**Conservez dès maintenant ce document qui sera, en cas d'accord tacite, le seul à valoir autorisation d'exploiter le bien foncier agricole que vous avez demandé.**

Je vous prie d'agréer, Madame, Messieurs, l'expression de mes salutations distinguées.

Le Chef de l'unité accompagnement des exploitations agricoles

Stéphane LAULAIGNE



DDT48

R76-2022-09-26-00013

Accusé de réception de demande d'autorisation  
d'exploiter - TRANCHARD Bénédicte

PRÉFET DE LA LOZÈRE

**Direction départementale des territoires**  
**Service Économie Agricole**  
Unité : Accompagnement des exploitations  
agricoles

Affaire suivie par : Stéphane LAULAIGNE  
Irène BORREL

irene.borrel@lozere.gouv.fr

Téléphone : 04.66.49.45.20

Monsieur,

Mende, le 26 septembre 2022

Madame TRANCHARD Bénédicte  
AUBIGEYRES – St Sauveur de Peyre  
48130 PEYRE EN AUBRAC

J'accuse réception le **23/09/2022** de votre dossier **complet** de demande d'autorisation d'exploiter de **53 ha 31 a 89 ca** situés sur la commune de **PEYRE EN AUBRAC**.

**PEYRE EN AUBRAC :**

**commune déléguée STE Colombe de Peyre :**

**section ZD : 010-023 section I : 042**

**section ZE : 022-024-025-031-034-037-038J-038K**

**commune déléguée La Chaze de Peyre :**

**section ZS : 036-041-033-038- section ZT : 03-048-056J-056K-057-02-08**

Les références administratives de votre dossier sont les suivantes :

- **Date de réception de dossier complet : 23/09/2022**
- **Numéro d'enregistrement : 48 22 51**

**En l'absence de réponse de l'administration** dans un délai de **4 mois** suivant la date de réception de votre dossier complet mentionnée plus haut, l'autorisation d'exploiter vous sera tacitement accordée, à compter du **23/01/2023**

Ce délai d'instruction de 4 mois est susceptible d'être prolongé de deux mois conformément à l'article R. 331-6 du code rural et de la pêche maritime. Dans ce cas, vous en serez avisé **avant la date citée ci-dessus**.

En cas d'accord tacite, la copie du présent accusé de réception sera affichée et publiée dans les mêmes conditions qu'une autorisation expresse conformément à l'article R. 331-6 du code rural et de la pêche maritime : affichage en mairie et publication au recueil des actes administratifs de la préfecture de région.

Après cette publication, **le présent accusé de réception aura valeur d'attestation d'accord tacite** telle qu'elle est prévue à l'article L. 232-3 du code des relations entre le public et l'administration – titre III section 1. Il ne vous sera donc pas nécessaire de faire une autre demande d'attestation à l'administration pour bénéficier de vos droits.

**Conservez dès maintenant ce document qui sera, en cas d'accord tacite, le seul à valoir autorisation d'exploiter le bien foncier agricole que vous avez demandé.**

Je vous prie d'agréer, Monsieur, l'expression de mes salutations distinguées.

Le Chef de l'unité accompagnement des exploitations agricoles

Stéphane LAULAIGNE



DDT48

R76-2022-12-07-00019

Accusé de réception de demande d'autorisation  
d'exploiter -GAEC DE LA BAUMETTE



**Direction départementale des territoires**  
**Service Économie Agricole**  
Unité : Accompagnement des exploitations  
agricoles  
Affaire suivie par : Stéphane LAULAIGNE  
Irène BORREL  
irene.borrel@lozere.gouv.fr  
Téléphone : 04.66.49.45.20

Mende, le 7 décembre 2022

GAEC DE LA BAUMETTE  
LA BAUMETTE  
48700 FONTANS

Madame, Monsieur,

J'accuse réception de votre dossier le 7/12/2022, dossier **complet** de demande d'autorisation d'exploiter de 228 ha 41 a 24 ca situés sur les communes de : FONTANS ET SERVERETTE .

**Fontans : 19 ha 31 a 63 ca : section AL : 61-62J-62K-63J-63K-64-65-66-67-68-69-91**

**0ha 36a 86 ca : section C : 91**

**96ha 29a 07ca : section AK : 12-13J-13K-14-15**

**section AL : 20-21J-21K-18-19-40-41-44-45-46-47B-47BK-48-49-50-51-52-53-54-55J-55K-56-57-58-59J-59K-60B-60BK-72-73-74-75J-75K-77-78-81J-81K-83-85-86J-86K-87-88-92-93J-93K-94-95-96-101-102J-102K-103-106J-106K-107-109-110-112-114-116J-116K-117-118J-118K-120-123J-123K-125-127-129-131-130**

**9ha 82a 84ca : section C : 242-243-244-245-246-292-301-302-303-307-326-374-376-375-387-388-389-390-391-**

**SERVERETTE : 102ha 60a 90ca : section C : 12-13-14-15-16-17-62J-62K-63-64-65-66-67-68-69-70-71-468J-468K-468L-469-470J-470K-470L**

Les références administratives de votre dossier sont les suivantes :

- **Date de réception de dossier complet : 07/12/2022**
- **Numéro d'enregistrement : 48 22 60**

En l'absence de réponse de l'administration dans un délai de 4 mois suivant la date de réception de votre dossier complet mentionnée plus haut, l'autorisation d'exploiter vous sera tacitement accordée, à compter du **07/04/2023**.

Ce délai d'instruction de 4 mois est susceptible d'être prolongé de deux mois conformément à l'article R. 331-6 du code rural et de la pêche maritime. Dans ce cas, vous en serez avisé **avant la date citée ci-dessus**.

En cas d'accord tacite, la copie du présent accusé de réception sera affichée et publiée dans les mêmes conditions qu'une autorisation expresse conformément à l'article R. 331-6 du code rural et de la pêche maritime : affichage en mairie et publication au recueil des actes administratifs de la préfecture de région.

Après cette publication, le **présent accusé de réception aura valeur d'attestation d'accord tacite** telle qu'elle est prévue à l'article L. 232-3 du code des relations entre le public et l'administration – titre III section 1. Il ne vous sera donc pas nécessaire de faire une autre demande d'attestation à l'administration pour bénéficier de vos droits.

**Conservez dès maintenant ce document qui sera, en cas d'accord tacite, le seul à valoir autorisation d'exploiter le bien foncier agricole que vous avez demandé.**

Je vous prie d'agréer, Madame, Monsieur, l'expression de mes salutations distinguées.

Le Chef de l'unité accompagnement des exploitations agricoles

Stéphane LAULAIGNE

DDT48

R76-2022-11-21-00022

Accusé de réception de demande d'autorisation  
d'exploiter -GAEC du ROUBE



PRÉFET DE LA LOZÈRE

Direction départementale des territoires  
Service Économie Agricole

Mende, le 21 novembre 2022

Unité : Accompagnement des exploitations  
agricoles

GAEC DU ROUBE  
VALFOURNES  
48 800 ALTIER

Affaire suivie par : Stéphane LAULAIGNE  
Irene BORREL

irene.borrel@lozere.gouv.fr  
Téléphone : 04.66.49.45.20

Madame, Monsieur,

J'accuse réception de votre dossier le 08/11/2022, dossier **complet** de demande d'autorisation d'exploiter de 174 ha 49 a 16 ca situés sur les communes de : ALTIER ET POURCHARESSES.

**POURCHARESSES :**

**3ha 50a :** section D : 393-394 (en partie pour 3ha 50)

**0ha 30 a 87 ca :** section C : 48

**ALTIER :**

**27ha 58a 26ca :**

**Section J :** 339-341-342-523J-523K-529-530-532-545-551-554-556-

**13ha :** section H : 356 (en partie 13ha)

**5ha 86a 16 ha :**

**section J :** 107-112-118-119-124-120-121-122-125-432-435-462-

**2ha 29a 50 ca :**

**section J :** 91-92-93-94-95-96-113-157-158-

**2ha 03a 90 ca :** section I : 103-137-139-140

**2 ha 12 a 00 ca :** section J : 308-309-310

**0ha 56 a 40 ca :** section J : 123

**5 ha 88 a 04 ca :** section E : 848-850-851

**section F :** 515-516-517-518-519-596-640

**section H :** 242-243

**15 ha 18 a 97 ca :**

**section J :** 71-72-82-83-84-85-97-98-101-102-104-105-106-129-130-131-132-133-134-135-182-183-452-455-458-495-

**20 ha 91 a 48 ca :**

**section F :** 143-182-192-193-204-227-281-282-283-284-330-450-492-493-513-589

**section G :** 205-206-208-209-263-317-359-373-380-443-444-445-465-474-475-476-489-490-491-497-505-515-535-544-671-672-673-676-677-678-679-681-682-699-772

**12 ha 67 a 93 ca :**

**section J :** 312-313-314-128-136-142-155-161-162-163-164-165-166-167-168-170-176-177-178-179-180-181-236-237-381-383-423-480-501-502-504-

**4ha 30 a 58 ca :**

**section C :** 129-130-151-152-153-300-467-468-469-470-504-511-512-513-514-555-553-554-680-683

**55 ha 87a 43 ca :**

**section F :** 188-509-520-521-592-659-660-674-675AJ-675AK-73-77-79-90-92-93-163-273-274-275-628-679-681-682-710-711-712-713-721J-721K-722

**section G :** 26-60-61-62-63-64-65-66-67-68-77-78-79-81-88-87-92-111-115-124-207-524-527-578-580-588-589-601-602-603-608-614-618-619-620-621-623-624-773-809-811-

**section H :** 231-292-

**section J :** 339-341-342-523J-523K-529-530-532-545-551-554-556-

**2 ha 35 a 78 ca :**

**214-264-526-568-569-660**

- Les références administratives de votre dossier sont les suivantes :
- **Date de réception de dossier complet : 08/11/2022**
  - **Numéro d'enregistrement : 48 22 55**

**En l'absence de réponse de l'administration** dans un délai de 4 mois suivant la date de réception de votre dossier complet mentionnée plus haut, l'autorisation d'exploiter vous sera tacitement accordée, à compter du **08/03/2023**

Ce délai d'instruction de 4 mois est susceptible d'être prolongé de deux mois conformément à l'article R. 331-6 du code rural et de la pêche maritime. Dans ce cas, vous en serez avisé **avant la date citée ci-dessus**.

En cas d'accord tacite, la copie du présent accusé de réception sera affichée et publiée dans les mêmes conditions qu'une autorisation expresse conformément à l'article R. 331-6 du code rural et de la pêche maritime : affichage en mairie et publication au recueil des actes administratifs de la préfecture de région.

Après cette publication, le **présent accusé de réception aura valeur d'attestation d'accord tacite** telle qu'elle est prévue à l'article L. 232-3 du code des relations entre le public et l'administration – titre III section 1. Il ne vous sera donc pas nécessaire de faire une autre demande d'attestation à l'administration pour bénéficier de vos droits.

**Conservez dès maintenant ce document qui sera, en cas d'accord tacite, le seul à valoir autorisation d'exploiter le bien foncier agricole que vous avez demandé.**

Je vous prie d'agréer, Madame, Monsieur, l'expression de mes salutations distinguées.

Le Chef de l'unité accompagnement des exploitations agricoles

Stéphane LAULAIGNE



DDT48

R76-2022-10-11-00089

Accusé de réception de demande d'autorisation  
d'exploiter -PARAN Gérard

PRÉFET DE LA LOZÈRE

**Direction départementale des territoires**  
**Service Économie Agricole**  
Unité : Accompagnement des exploitations  
agricoles

Affaire suivie par : Stéphane LAULAIGNE  
Irène BORREL

irene.borrel@lozere.gouv.fr  
Téléphone : 04.66.49.45.20  
Monsieur,

Mende, le 11 octobre 2022

Monsieur PARAN Gérard  
Vareilles  
48 200 ST PIERRE LE VIEUX

J'accuse réception le **10/10/2022** de votre dossier **complet** de demande d'autorisation d'exploiter de **40 ha 61 a 58 ca** situés sur la commune de St Pierre le Vieux.

**Surface totale : 40 ha 61 a 58 ca**

**38 ha 97 a 60 ca :**

section C : 67K-68L-69J-69K-69L-70-76-77-152-168-174-181-182-183-185-186-187K-188-

section D : 90-92-93-94-95-96-117-118-119-120-121-130-132-141-142-143-144-168-186-377-378-379-495

**1 ha 63 a 98 ca : section A : 78 section D : 197**

Les références administratives de votre dossier sont les suivantes :

- **Date de réception de dossier complet : 10/10/2022**
- **Numéro d'enregistrement : 48 22 53**

**En l'absence de réponse de l'administration** dans un délai de 4 mois suivant la date de réception de votre dossier complet mentionnée plus haut, l'autorisation d'exploiter vous sera tacitement accordée, à compter du **10/02/2023**

Ce délai d'instruction de 4 mois est susceptible d'être prolongé de deux mois conformément à l'article R. 331-6 du code rural et de la pêche maritime. Dans ce cas, vous en serez avisé **avant la date citée ci-dessus**.

En cas d'accord tacite, la copie du présent accusé de réception sera affichée et publiée dans les mêmes conditions qu'une autorisation expresse conformément à l'article R. 331-6 du code rural et de la pêche maritime : affichage en mairie et publication au recueil des actes administratifs de la préfecture de région.

Après cette publication, **le présent accusé de réception aura valeur d'attestation d'accord tacite** telle qu'elle est prévue à l'article L. 232-3 du code des relations entre le public et l'administration – titre III section 1. Il ne vous sera donc pas nécessaire de faire une autre demande d'attestation à l'administration pour bénéficier de vos droits.

**Conservez dès maintenant ce document qui sera, en cas d'accord tacite, le seul à valoir autorisation d'exploiter le bien foncier agricole que vous avez demandé.**

Je vous prie d'agréer, Monsieur, l'expression de mes salutations distinguées.

Le Chef de l'unité accompagnement des exploitations agricoles

Stéphane LAULAIGNE

DDT48

R76-2022-10-17-00032

Accusé de réception de demande d'autorisation  
d'exploiter- GAEC DE CHALONDRE

PRÉFET DE LA LOZÈRE

**Direction départementale des territoires**  
**Service Économie Agricole**

Unité : Accompagnement des exploitations  
agricoles

Affaire suivie par : Stéphane LAULAIGNE  
Irène BORREL

irene.borrel@lozere.gouv.fr

Téléphone : 04.66.49.45.20

Mende, le 17 octobre 2022

GAEC DE CHALONDRE  
LES AYDONS  
48800 PIED DE BORNE

Mesdames, Monsieur,

J'accuse réception le de votre dossier le 17/10/2022, dossier **complet** de demande d'autorisation d'exploiter de 424 ha 13 a 83 ca situés sur les communes de : PIED DE BORNE et de MALONS ET ELZE :

**Pied de Borne :**

**58 ha 73 a 41 ca :**

BND 29 ha 21 a 92 ca :

**section A : 197-689-**

**section B : 710-711-721-755**

**section C : 2-41-44-65-74-76-88-116-127-128-166-196-197**

29 ha 51 a 49 ca :

**section A : 194**

**section B : 124-125-134-209-210-212-229-233-234-245-264-268-283-286-326-340-341-342-345-370-378-385-387-388-390-391-393-395-396-397-400-401-406-408-409-410-411-412-413-415-418-419-421-423-424-435-436-440-445-447-449-468-471-475-483-490-546-581-590-594-595-609-610-611-618-624-625-673-684-687-758-846-1213**

**section C : 78-81-84-85-95-96-98-104-111-115**

**9 ha 85 a 85 ca :**

**section B : 719-1180-706-716-717-718**

**section C : 438**

**238 ha 37 a 93 ca :**

**section A : 205-605-606-671-682-683-684-685-686-691-692-801-**

**section B : 201-208-259-260-402-403-414-416-432-459-460-596-598-658-760-956-958-724-725-729-731-732-734-736-737**

**section C : 29-30-31-32-37-38-49-51-53-56-61-62-63-67-68-69-70-75-77,79-80-99-102-103-113-125-126-129-130-133-134-136-137-138-139-140-141-142-143-144-145-146-148-149-150-151-152-153-154-155-156-157-158-159-160-162-164-165-167-168-169-170-171-172-173-174-182-183-185-186-190-191-192-193-194-195-198-199-200-201-202-204-207-208-209-211-213-217-218-220-221-222-224-225-227-228-230-231-232-233-234-244-245-249-253-254-255-259-260-261-262-263-273-295-296-299-300-303-312-313-314-315-316-317-318-319-320-321-326-327-328-329-330-332-333-334-335-337-338-339-341-343-344-345-346-347-348-350-353-354-355-357-358-359-360-361-362-363-365-366-367-368-369-320-371-372-374-375-381-382-383-384-385-387-391-392-400-401-402-412-413-415-439-440-**

**MALONS et ELZE (GARD)**

**117 ha 18a 14ca :**

**section A : 003C-003D- 001-004-005-06-025-028-144-156-157-012-016-017-021-22-024-026-029-041-044-046-049-050051-052-053-054-055-057-061-063-068-070-072-074-079-080-081-084-085-086-087-088-093-100-149-152-163-165-167-168-962-965-973-974-1002-013-030-035-042-047-064-083-092-094-097-099-102-103-105-111-112-123-125-129-142-1001**

Les références administratives de votre dossier sont les suivantes :

- **Date de réception de dossier complet : 17/10/2022**
- **Numéro d'enregistrement : 48 22 48**

**En l'absence de réponse de l'administration** dans un délai de 4 mois suivant la date de réception de votre dossier complet mentionnée plus haut, l'autorisation d'exploiter vous sera tacitement accordée, à compter du **17/02/2023**

Ce délai d'instruction de 4 mois est susceptible d'être prolongé de deux mois conformément à l'article R. 331-6 du code rural et de la pêche maritime. Dans ce cas, vous en serez avisé **avant la date citée ci-dessus**.

En cas d'accord tacite, la copie du présent accusé de réception sera affichée et publiée dans les mêmes conditions qu'une autorisation expresse conformément à l'article R. 331-6 du code rural et de la pêche maritime : affichage en mairie et publication au recueil des actes administratifs de la préfecture de région.

Après cette publication, **le présent accusé de réception aura valeur d'attestation d'accord tacite** telle qu'elle est prévue à l'article L. 232-3 du code des relations entre le public et l'administration – titre III section 1. Il ne vous sera donc pas nécessaire de faire une autre demande d'attestation à l'administration pour bénéficier de vos droits.

**Conservez dès maintenant ce document qui sera, en cas d'accord tacite, le seul à valoir autorisation d'exploiter le bien foncier agricole que vous avez demandé.**

Je vous prie d'agréer, Mesdames, Monsieur, l'expression de mes salutations distinguées.

Le Chef de l'unité accompagnement des exploitations agricoles

Stéphane LAULAIGNE



DDT48

R76-2022-10-27-00007

Accusé de réception demande d'autorisation  
d'exploiter -GAEC MARTIN



PRÉFET DE LA LOZÈRE

Direction départementale des territoires  
Service Économie Agricole

Unité : Accompagnement des exploitations  
agricoles

Affaire suivie par : Stéphane LAULAIGNE  
Irène BORREL

irene.borrel@lozere.gouv.fr

Téléphone : 04.66.49.45.20

Madame, Messieurs,

Mende, le 27 octobre 2022.

GAEC MARTIN

La FAGE

48600 GRANDRIEU

J'accuse réception de votre dossier le 27/10/2022 **complet** de demande d'autorisation d'exploiter de 24 ha 69 a 50 ca situés sur la commune de GRANDRIEU :

**21 ha 15 a 50 ca :**

section ZH : 48A-48B-48C-48D

section ZI : 17A-17B-33A-33B-35B-35C-35D-35E-35F-35GJ-35GK-35H

section ZK : 33

**3 ha 54 a 00 ca :**

section ZI : 38 pour partie

Les références administratives de votre dossier sont les suivantes :

- **Date de réception de dossier complet : 27/10/2022**
- **Numéro d'enregistrement : 48 22 58**

En l'absence de réponse de l'administration dans un délai de 4 mois suivant la date de réception de votre dossier complet mentionnée plus haut, l'autorisation d'exploiter vous sera tacitement accordée, à compter du **27/02/2023**.

Ce délai d'instruction de 4 mois est susceptible d'être prolongé de deux mois conformément à l'article R. 331-6 du code rural et de la pêche maritime. Dans ce cas, vous en serez avisé **avant la date citée ci-dessus**.

En cas d'accord tacite, la copie du présent accusé de réception sera affichée et publiée dans les mêmes conditions qu'une autorisation expresse conformément à l'article R. 331-6 du code rural et de la pêche maritime : affichage en mairie et publication au recueil des actes administratifs de la préfecture de région.


Après cette publication, le **présent accusé de réception aura valeur d'attestation d'accord tacite** telle qu'elle est prévue à l'article L. 232-3 du code des relations entre le public et l'administration – titre III section 1. Il ne vous sera donc pas nécessaire de faire une autre demande d'attestation à l'administration pour bénéficier de vos droits.

**Conservez dès maintenant ce document qui sera, en cas d'accord tacite, le seul à valoir autorisation d'exploiter le bien foncier agricole que vous avez demandé.**

Je vous prie d'agréer, Madame, Messieurs, l'expression de mes salutations distinguées.

Le Chef de l'unité accompagnement des exploitations agricoles

Stéphane LAULAIGNE



DRAAF Occitanie

R76-2023-12-13-00005

Arrêté de la préfète de la région  
Auvergne-Rhône-Alpes, préfète coordinatrice du  
Massif central fixant la composition du comité  
de massif du Massif central



**PRÉFÈTE  
COORDONNATRICE  
DU MASSIF CENTRAL**

*Liberté  
Égalité  
Fraternité*

**Commissariat à l'aménagement du Massif central**

**ARRÊTÉ PRÉFECTORAL N° 23 - 372**

Fixant la composition du comité de massif du Massif central

La Préfète de la région Auvergne-Rhône-Alpes  
Préfète coordonnatrice du Massif central  
Officier de la Légion d'Honneur  
Commandeur de l'ordre national du Mérite

Vu la loi n° 85-30 du 9 janvier 1985 modifiée relative au développement et à la protection de la montagne ;

Vu le décret n° 2017-755 du 3 mai 2017 relatif à la composition et au fonctionnement des comités pour le développement, l'aménagement et la protection du massif des Alpes, du Massif central, du massif du Jura, du massif des Pyrénées et du massif des Vosges ;

Vu l'arrêté préfectoral n° 23-197 du 29 août 2023 fixant la liste des organismes représentés au comité de massif du Massif central, le nombre de leurs représentants et dans certains cas les modalités particulières de leur désignation ;

Considérant les désignations et propositions des organismes ci-après ;

Sur proposition du commissaire à l'aménagement, au développement et à la protection du Massif central ;

## ARRÊTE

### **ARTICLE 1 :**

La liste des représentants au comité de massif du Massif central est fixée comme suit.  
En cas de désignations multiples par un même organisme, les représentants titulaires et suppléants sont classés par ordre alphabétique.

### **COLLÈGE 1 – ÉLUS LOCAUX :**

#### **CONSEILS RÉGIONAUX :**

##### Auvergne-Rhône-Alpes :

Membres titulaires :

- **M. Sébastien DUBOURG**
- **M. Bruno FAURE**
- **M. Emmanuel FERRAND**
- **M. Brice HORTEFEUX**

Membres suppléants :

- **Mme Angélique BRUGERON**
- **Mme Marie-France DABERT**
- **Mme Sylvie FAYOLLE**
- **Mme Martine GUIBERT**

##### Bourgogne-Franche-Comté :

- **M. Sylvain MATHIEU**, titulaire
- **M. Fabrice VOILLOT**, suppléant

##### Nouvelle Aquitaine :

Membres titulaires :

- **Mme Geneviève BARAT**
- **M. Philippe NAUCHE**

Membres suppléants :

- **Deux sièges non pourvus**

##### Occitanie :

Membres titulaires :

- **M. Régis BAYLE**
- **M. Vincent LABARTHE**
- **Mme Aurélie MAILLOLS**
- **Mme Christine SAHUET**

Membres suppléants :

- **Quatre sièges non pourvus**



## **CONSEILS DÉPARTEMENTAUX :**

### Allier :

- **M. Jean ALMAZAN**, titulaire
- **Mme Véronique POUZADOUX**, suppléante

### Ardèche :

- **M. Mathieu SALEL**, titulaire
- **Mme Sandrine GENEST**, suppléante

### Aveyron :

- **M. Arnaud VIALA**, titulaire
- **Un siège non pourvu**, suppléant

### Cantal :

- **Mme Isabelle LANTUÉJOL**, titulaire
- **M. Jean MAGE**, suppléant

### Corrèze :

- **M. Christophe ARFEUILLÈRE**, titulaire
- **M. Pascal COSTE**, suppléant

### Creuse :

- **Mme Valérie SIMONET**, titulaire
- **M. Valéry MARTIN**, suppléant

### Gard :

- **M. Martin DELORD**, titulaire
- **Mme Hélène MEUNIER**, suppléante

### Loire :

- **M. Jean-Yves BONNEFOY**, titulaire
- **Mme Chantal BROSSE**, suppléante

### Haute-Loire :

- **Mme Blandine PRORIOL**, titulaire
- **M. Philippe DELABRE**, suppléant

### Lot :

- **Mme Dominique BIZAT**, titulaire
- **M. Guillaume BALDY**, suppléant

### Lozère :

- **Mme Sophie PANTEL**, titulaire
- **M. Jean-Louis BRUN**, suppléant

### Nièvre :

- **Mme Jocelyne GUÉRIN**, titulaire
- **M. Patrice JOLY**, suppléant

### Puy-de-Dôme :

- **M. Jean-Paul CUZIN**, titulaire
- **M. Pierre RIOL**, suppléant

Rhône :

- **M. Bruno PEYLACHON**, titulaire
- **Mme Colette DARPIN**, suppléante

Saône-et-Loire :

- **Mme Catherine AMIOT**, titulaire
- **M. Michel DUVERNOIS**, suppléant

Tarn :

- **M. Daniel VIAELLE**, titulaire
- **Mme Catherine GÉLY**, suppléante

Haute-Vienne :

- **M. Alain JOUANNY**, titulaire
- **Mme Sylvie ACHARD**, suppléante

**COMMUNES ET GROUPEMENTS DE COMMUNES :**

Établissements publics de coopération intercommunale (EPCI) :

Communauté de communes Millau Grands Causses (Aveyron) :

- **Mme Emmanuelle GAZEL**, titulaire
- **M. Didier CADAUX**, suppléant

Saint-Flour communauté (Cantal) :

- **Mme Céline CHARRIAUD**, titulaire
- **M. Jean-Jacques MONLOUBOU**, suppléant

Haute Corrèze communauté (Corrèze) :

- **M. Pierre CHEVALIER**, titulaire
- **M. Jean-François MICHON**, suppléant

Communauté de communes Creuse confluence (Creuse) :

- **M. Nicolas SIMONNET**, titulaire
- **M. Vincent TURPINAT**, suppléant

Loire Forez agglomération (Loire) :

- **Mme Marie-Gabrielle PFISTER**, titulaire
- **M. David BUISSON**, suppléant

Communauté de communes Causses et vallée de la Dordogne (Lot) :

- **Mme Gaëlligue JOS**, titulaire
- **M. Jean-Claude FOUCHÉ**, suppléant

Communauté de communes Cévennes au Mont Lozère (Lozère) :

- **M. Michel REYDON**, titulaire
- **Mme FADILA CHAÏT**, suppléante

Communauté de communes Thiers, Dore et montagne (Puy-de-Dôme) :

- **M. Tony BERNARD**, titulaire
- **M. Olivier CHAMBON**, suppléant



Communauté Ouest rhodanien (Rhône) :

- **M. Patrice VERCHÈRE**, titulaire
- **Mme Sylvie MARTINEZ**, suppléante

Communauté de communes du Grand Autunois Morvan (Saône-et-Loire) :

- **Mme Marie-Claude BARNAY**, titulaire
- **M. Vincent CHAUVET**, suppléant

Métropole :

Clermont Auvergne métropole (Puy-de-Dôme) :

- **M. Olivier BIANCHI**, titulaire
- **M. Louis GISCARD D'ESTAING**, suppléant

### **ASSOCIATIONS DE COMMUNES :**

Association nationale des élus de la montagne (ANEM) :

Membres titulaires :

- **M. Vincent ALAZARD**
- **M. Patrick COUDÈNE**

Membres suppléants :

- **M. Ludovic LEYDIER**
- **Un siège non pourvu**

Association des communes forestières du Massif central :

- **M. Alain FÉOUGIER**, titulaire
- **M. Michel CLÉMENSAT**, suppléant

Association Montagnes Massif central :

- **M. Emmanuel CORRÉIA**, titulaire
- **M. Frédéric ÉCHAVIDRE**, suppléant

Association nationale des maires de communes thermales (ANMCT) :

- **Un siège non pourvu**, titulaire
- **M. Frédéric BONNICHON**, suppléant

Association nationale des élus des territoires touristiques (ANETT) :

- **M. Sébastien GOUTTEBEL**, titulaire
- **M. Daniel CHEVALEYRE**, suppléant

### **COLLÈGE 2 – PARLEMENTAIRES :**

#### **ASSEMBLÉE NATIONALE :**

Membres titulaires :

- **M. Alexis JOLLY**
- **Mme Delphine LINGEMANN**

Membres suppléants :

- **Deux sièges non pourvus**

## **SÉNAT :**

Membres titulaires :

- Deux sièges non pourvus

Membres suppléants :

- Deux sièges non pourvus

## **COLLÈGE 3 - REPRÉSENTANTS DES ACTEURS ÉCONOMIQUES :**

### **CHAMBRES D'AGRICULTURE :**

Membres titulaires :

- M. Tony CORNELISSEN
- M. Patrick ESCURE

Membres suppléants :

- M. Olivier TOURAND
- M. Raymond VIAL

### **CHAMBRES DE COMMERCE ET D'INDUSTRIE :**

Membres titulaires :

- M. Claude BARBIN
- M. Olivier DALLE

Membres suppléants :

- M. Thierry FAUCONNET,
- Un siège non pourvu

### **CHAMBRES DES MÉTIERS ET DE L'ARTISANAT :**

Membres titulaires :

- M. Francis MATHIEU
- M. Serge VIDAL

Membres suppléants :

- M. Sébastien THOMAS
- Mme Florence VIGNALS

### **ORGANISATIONS SYNDICALES DE SALARIÉS :**

*Confédération française démocratique du travail (CFDT) :*

- M. Jean BARRAT, titulaire
- Un siège non pourvu, suppléant

*Confédération générale du travail (CGT) :*

- M. Christophe DUPUY, titulaire
- Un siège non pourvu, suppléant



## **ORGANISATIONS SYNDICALES D'EMPLOYEURS :**

Confédération des petites et moyennes entreprises (CPME) / Mouvement des entreprises de France (MEDEF) :

- Un siège non pourvu, titulaire
- Un siège non pourvu, suppléant

Fédération nationale des syndicats d'exploitants agricoles (FNSEA) :

- M. David CHAUVE, titulaire
- M. Patrick BÉNÉZIT, suppléant

## **REPRÉSENTANTS DE L'ÉCONOMIE SOCIALE ET SOLIDAIRE :**

Chambres régionales d'économie sociale et solidaire :

- M. Yannick LUCOT, titulaire
- Mme Sarah ROUSSEAU, suppléante

Coopération agricole :

- M. Jean-Pierre ARCOUTEL, titulaire
- M. Benoît JULHES, suppléant

## **ORGANISATIONS SOCIO-PROFESSIONNELLES :**

EDF Hydro :

- M. Benoît DESAINT, titulaire
- M. Amaury de BONNAVENTURE, suppléant

Association Bois des territoires du Massif central (BTMC) :

- M. Jean-Christophe MONTMARTIN, titulaire
- M. Francis MALIGES, suppléant

Centre national de la propriété forestière (CNPF) :

- Mme Anne-Marie BAREAU, titulaire
- M. Jean-Pierre LOUDES, suppléant

Jeunes chambres économiques du Massif central :

- Mme Diarra KANE, titulaire
- Mme Émilie LO-GUIDICE, suppléante

Cluster Mécanic Vallée :

- M. Hervé DANTON, titulaire
- Mme Aline DOUTRE, suppléante

Service interdépartemental pour l'animation du Massif central (SIDAM) :

- Mme Christine VALENTIN, titulaire
- M. Didier RAMET, suppléant

Comités régionaux ou départementaux du tourisme :

- Un siège non pourvu, titulaire
- Un siège non pourvu, suppléant

Union nationale des associations de tourisme en plein air (UNAT) :

- M. Georges GLANDIÈRES, titulaire
- Mme Hélène ANGLARET, suppléante

**COLLÈGE 4 - REPRÉSENTANTS D'ORGANISMES ET D'ASSOCIATIONS QUI PARTICIPENT À LA VIE COLLECTIVE DU MASSIF OU AGISSENT DANS LES DOMAINES DE L'ENVIRONNEMENT ET DU DÉVELOPPEMENT DURABLE :**

Fédérations de chasse :

- M. Christian BARBE, titulaire
- M. Mickaël LETHENET, suppléant

Fédérations de pêche :

- M. Guy GODET, titulaire
- M. Michel RICHARDOT, suppléant

Parc national des Cévennes :

- M. Rémy CHEVENEMENT, titulaire
- Mme Anne LEGILE, suppléante

Parcs naturels régionaux (PNR) :

Membres titulaires :

- M. Richard FIOL
- M. Stéphane RODIER
- M. Gérard SALVIAT

Membres suppléants :

- M. Gilbert DARROUX
- M. Sébastien FISSOT
- M. Emmanuel MANDON

**ORGANISATIONS ET ASSOCIATIONS QUI PARTICIPENT À LA VIE COLLECTIVE DU MASSIF :**

Conservatoires des espaces naturels (CEN) :

- M. Pascal EYNARD, titulaire
- Un siège non pourvu, suppléant

Mutualité sociale agricole (MSA) :

- M. Philippe PANEL, titulaire
- M. Philippe BOYER, suppléant

Sports Mac :

- Mme Évelyne DOULS, titulaire
- M. Jacques SAUVADET, suppléant

Fédération française de randonnée pédestre (FFR) :

- Mme Gisèle LAVAL, titulaire
- M. Patrice ROY, suppléant

Conseils d'architecture, d'urbanisme et d'environnement (CAUE) :

- M. Gilles COMBELLE, titulaire
- Mme Marie-France BARTHET, suppléante

Orbimob' :

- M. Patrick OLIVA, titulaire
- Mme Florence PUISEUX, suppléante



Association pour le développement par la formation des projets, acteurs et territoires (ADEFPAT) :

- Mme Claudie BONNET, titulaire
- Un siège non pourvu, suppléant
  
- Mme Marine PETIT, titulaire
- M. Fred SANCÈRE, suppléant

**ORGANISMES ET ASSOCIATIONS QUI AGISSENT DANS LE DOMAINE DE L'ENVIRONNEMENT ET DU DÉVELOPPEMENT DURABLE :**

Centres permanents d'initiative pour l'environnement (CPIE) :

- M. Yvon BEC, titulaire
- Mme Nadine IMBAUD, suppléante

France nature environnement (FNE) :

- M. Joël BEC, titulaire
- M. Michel GALLIOT, suppléant

Groupements régionaux d'experts sur le climat (GREC) :

- M. Hugues FRANÇOIS, titulaire
- M. Daniel COMPAGNON, suppléant

**ARTICLE 2 :**

Les nominations aux sièges non pourvus feront l'objet d'un arrêté ultérieur après réception des désignations manquantes.

**ARTICLE 3 :**

Au sein d'un même organisme, en cas de désignations multiples, les membres suppléants ne sont pas liés à un titulaire.

Les membres titulaires peuvent être remplacés par tout membre suppléant désigné par ce même organisme.

Le règlement intérieur définit les conditions des pouvoirs qui peuvent être donnés au sein d'un même collège par des membres titulaires empêchés.

**ARTICLE 4 :**

La désignation des personnalités qualifiées prévues par l'arrêté préfectoral n° 23-197 du 29 août 2023 susvisé fait l'objet d'un arrêté distinct.

**ARTICLE 5 :**

L'arrêté préfectoral n°18-57 du 6 mars 2018 modifié fixant la composition du comité de massif du Massif central est abrogé.

**ARTICLE 6 :**


Un recours contre le présent arrêté peut être formé devant le tribunal administratif de Lyon dans le délai de deux mois à compter de sa publication.

**ARTICLE 7 :**

Le commissaire à l'aménagement, au développement et à la protection du Massif central, secrétaire des instances de massif, est chargé de l'exécution du présent arrêté qui sera publié au recueil des actes administratifs des préfectures des régions Auvergne-Rhône-Alpes, Bourgogne-Franche-Comté, Nouvelle Aquitaine et Occitanie.

Fait à Lyon, le 13 DEC. 2023

La Préfète de la région Auvergne-Rhône-Alpes,  
Préfète coordonnatrice du Massif central,



Fabienne BUCCIO

DREETS OCCITANIE

R76-2023-12-06-00027

CamScanner 11-12-2023 13.01



**Arrêté préfectoral  
modificatif de l'arrêté du 12 octobre 2023 fixant la dotation globale de financement 2023  
du centre d'accueil pour demandeurs d'asile (CADA) « Garonne »  
géré par l'association Union Cépière Robert Monnier (UCRM)**

**N° FINESS : 31 001 953 4**

**Le préfet de la région Occitanie, Préfet de la Haute-Garonne  
Officier de la Légion d'honneur,  
Commandeur de l'ordre national du Mérite**

- Vu** le livre III, titre 1er du Code de l'Action Sociale et des Familles, notamment le chapitre IV ;
- Vu** le code de l'entrée et du séjour des étrangers et du droit d'asile ;
- Vu** la loi n° 2022-1726 du 30 décembre 2022 de finances pour 2023 ;
- Vu** le décret n° 2022-1736 du 30 décembre 2022 pris en application de l'article 44 de la loi organique n° 2001-692 du 1er août 2021 relative aux lois de finances au titre de la loi n° 2022-1726 du 30 décembre 2022 de finances pour 2023 ;
- Vu** les crédits délégués du programme 303 pour l'exercice budgétaire 2023 ;
- Vu** l'arrêté préfectoral du 4 juillet 2013 portant extension de capacité du centre d'accueil pour demandeurs d'asile (CADA) « San Francisco » géré par l'Association UCJG Robert Monnier à 85 places ;
- Vu** l'arrêté préfectoral en date du 28 octobre 2019 portant extension de capacité du CADA « Garonne » géré par l'Association Union Cépière Robert Monnier à 100 places ;
- Vu** l'arrêté du 15 mai 2023, publié au journal officiel du 17 mai 2023, pris en application de l'article L 314-4 du code de l'action sociale et des familles, fixant les dotations régionales limitatives relatives aux frais de fonctionnement des centres d'accueil pour demandeurs d'asile ;
- Vu** l'arrêté du 3 mars 2023, portant délégation au directeur régional de l'économie, de l'emploi, du travail et des solidarités (DREETS), à l'effet de prendre les actes nécessaires à la conduite de la procédure budgétaire et à la tarification pour les établissements et services mentionnés aux 8°, 13°, 14° et 15° de l'article L.312-1 du code de l'action sociale et des familles ;
- Vu** l'arrêté du préfet de région pris en date du 22 mars 2023 portant délégation de signature au directeur régional de l'économie, de l'emploi, du travail et de la solidarité, pour prendre les actes nécessaires à la conduite de la procédure budgétaire et à la tarification pour les établissements et services mentionnés aux 8°, 13°, 14° et 15° du I de l'article L.312-1 du code de l'action sociale et des familles (CASF) ;
- Vu** l'arrêté du directeur régional de l'économie, de l'emploi, du travail et de la solidarité d'Occitanie pris en date du 1<sup>er</sup> juin 2023 portant subdélégation de signature aux agents et fonctionnaires de la direction régionale de l'économie, de l'emploi, du travail et des solidarités (DREETS) d'Occitanie ;

- Vu** l'avis du contrôleur budgétaire de la région Occitanie relatif à la soutenabilité du budget opérationnel de programme n°303 du 8 mars 2023 ;
- Vu** la délégation de gestion en date du 19 avril 2023 relative à la procédure de tarification des établissements et services sociaux et des services entre, d'une part, le directeur régional de l'économie, de l'emploi, du travail et des solidarités Occitanie, dénommé le « délégrant » et d'autre part, le directeur départemental de la Haute-Garonne dénommée le « délégataire » ;
- Vu** le rapport d'orientation budgétaire relatif aux centres d'hébergement pour demandeurs d'asile de la région Occitanie pour la campagne budgétaire 2023, publié le 20 juin 2023 ;
- Vu** le rapport de propositions budgétaires pour l'exercice 2023 transmis le 11 juillet 2023 ;
- Vu** le visa n° 957/2023 du contrôleur budgétaire en date du 5 décembre 2023 ;
- Considérant** l'absence de réponse de la part de la personne ayant qualité pour représenter le centre d'accueil pour demandeurs d'asile « Garonne » géré par l'association UCRM ;
- Vu** la notification de la décision d'autorisation budgétaire et de tarification en date du 13 juillet 2023 ;
- Sur proposition** du directeur départemental de l'emploi, du travail et des solidarités ;

**ARRÊTE :**

**Article 1 -** Au titre de l'exercice budgétaire 2023, les recettes et les dépenses prévisionnelles du centre d'accueil pour demandeurs d'asile (CADA) « Garonne » géré par l'association UCRM sont autorisées comme suit :

|                 | <u>Groupes fonctionnels</u>                                   | <u>Montants en Euros</u> | <u>Total en Euros</u> |
|-----------------|---|--------------------------|-----------------------|
| <b>Dépenses</b> | Groupe I :<br>Dépenses afférentes à l'exploitation courante   | 124 094,07 €             | 756 697,38 €          |
|                 | Groupe II :<br>Dépenses afférentes au personnel               | 351 104,00 €             |                       |
|                 | Dont 6 440,00 € en crédits non reconductibles                 |                          |                       |
|                 | Groupe III :<br>Dépenses afférentes à la structure            | 281 499,31 €             |                       |
| <b>Recettes</b> | Groupe I : Produits de la tarification                        | 756 697,38 €             | 756 697,38 €          |
|                 | Dont 6 440,00 € en crédits non reconductibles                 |                          |                       |
|                 | Groupe II : Autres produits relatifs à l'exploitation         | 0,00 €                   |                       |
|                 | Groupe III : Produits financiers et produits non encaissables | 0,00 €                   |                       |

**Article 2 -** La dotation globale de financement (DGF) du centre d'accueil pour demandeurs d'asile « Garonne » géré par l'association UCRM est fixée pour l'exercice budgétaire 2023 à 756 697,38 € (sept cent cinquante-six mille six cent quatre-vingt-dix-sept euros et trente-huit centimes), dont :

- 750 257,38 € € de crédits reconductibles, correspondant à :
  - un prix de journée de 20,56 €, dont 12 775,00 € au titre de la revalorisation salariale de 3 % de l'année 2023 ;
  - un forfait mensuel correspondant au douzième de la DGF de 62 521,45 €, dont 1 064,58 € au titre de la revalorisation salariale de 3 % de l'année 2023 ;



- 6 440,00 € de crédits non reconductibles au titre de la revalorisation salariale de 3 % du 1er juillet au 31 décembre 2022.

Les 100 places du centre d'accueil pour demandeurs d'asile sont financées sur la base d'un fonctionnement en année pleine (365 jours) pour les 100 places existantes au 31/12/2022.

**Article 3** – La fraction forfaitaire égale au douzième de la dotation globale de financement s'élève à 63 058,12 € (soixante-trois mille cinquante-huit euros et douze centimes) dont :

- 62 521,45 € de crédits reconductibles,
- 536,67 € de crédits non reconductibles.

**Article 4** – Le versement de cette dotation est imputé, par douzième, sur les crédits ouverts du BOP 303 « Immigration et asile » :

Centre financier : 0303-DR31-DP31 / Préfecture Dép  
Référentiel activité : 030313020101 / CADA  
Groupe marchandises : 12.02.01 / TRSF DRT ASSO  
Domaine fonctionnel : 0303-02-15 / CADA  
Sur le compte ouvert au nom de : UNION CÉPIERE ROBERT MONNIER  
Banque : CRÉDIT MUTUEL  
Agence de domiciliation : CCM TOULOUSE PRADETTES  
IBAN : FR76 1027 8022 2800 0203 6920 182  
BIC : CMCIFR2A

L'ordonnateur est Monsieur le Préfet de la région Occitanie.

Le comptable assignataire est le directeur départemental des finances publiques de l'Hérault – 334 Allée Henri II de Montmorency – CS 17788 – 34 954 Montpellier Cedex 2.

**Article 5** – Pour l'exercice budgétaire 2024, les acomptes mensuels prévus à l'article R 314-108 du code de l'action sociale et des familles dans l'attente de la fixation de la dotation globale de financement (DGF) s'élèvent à 62 521,45 €.

**Article 6** – Le présent arrêté sera publié aux recueils des actes administratifs de la préfecture de région. La copie sera notifiée à l'établissement concerné.

**Article 7** – Le présent arrêté peut faire l'objet :

- d'un recours administratif, soit gracieux auprès du préfet de la région Occitanie, soit hiérarchique auprès du Ministre en charge du logement, dans le délai d'un mois suivant la notification,
- d'un recours contentieux auprès du tribunal interrégional de la tarification sanitaire et sociale de Bordeaux, sis : greffe de la cour administrative d'appel de Bordeaux – 17, Cours de Verdun, 33074 Bordeaux Cedex, dans un délai d'un mois à compter de sa notification, ou dans le délai d'un mois à partir de la réponse de l'administration si un recours administratif a été déposé.

**Article 8** – Le secrétaire général pour les affaires régionales et le directeur départemental de l'emploi, du travail et des solidarités du département de la Haute-Garonne sont chargés, chacun pour ce qui le concerne, de l'exécution du présent arrêté dont une copie sera adressée à l'établissement concerné et qui sera publié au recueil des actes administratifs de la préfecture de région.

Fait à Toulouse, le 6 décembre 2023.

Pour le préfet de la région Occitanie et par subdélégation  
Le directeur régional adjoint, responsable du pôle  
Cohésion Sociale, Formation, Certification

  
Régis CORNUT



DREETS OCCITANIE

R76-2023-12-06-00021

FH TOULOUSE ARRETE DGF CADA 2023 visé CBR  
signé



**PRÉFET  
DE LA RÉGION  
OCCITANIE**

*Liberté  
Égalité  
Fraternité*

**Direction régionale  
de l'économie, de l'emploi,  
du travail et des solidarités**

**Arrêté préfectoral  
modificatif de l'arrêté du 12 octobre 2023 fixant la dotation globale de financement 2023  
du centre d'accueil pour demandeurs d'asile (CADA) de Toulouse  
géré par l'association France Horizon**

**N° FINESS : 31 002 831 1**

Le préfet de la région Occitanie, Préfet de la Haute-Garonne  
Officier de la Légion d'honneur,  
Commandeur de l'ordre national du Mérite

- Vu** le livre III, titre 1er du Code de l'Action Sociale et des Familles, notamment le chapitre IV ;
- Vu** le code de l'entrée et du séjour des étrangers et du droit d'asile ;
- Vu** la loi n° 2022-1726 du 30 décembre 2022 de finances pour 2023 ;
- Vu** le décret n° 2022-1736 du 30 décembre 2022 pris en application de l'article 44 de la loi organique n° 2001-692 du 1er août 2021 relative aux lois de finances au titre de la loi n° 2022-1726 du 30 décembre 2022 de finances pour 2023 ;
- Vu** les crédits délégués du programme 303 pour l'exercice budgétaire 2023 ;
- Vu** l'arrêté préfectoral du 7 août 2018 portant création d'un centre d'accueil pour demandeurs d'asile (CADA) de 96 places à Toulouse, géré par l'Association France Horizon ;
- Vu** l'arrêté du 15 mai 2023, publié au journal officiel du 17 mai 2023, pris en application de l'article L 314-4 du code de l'action sociale et des familles, fixant les dotations régionales limitatives relatives aux frais de fonctionnement des centres d'accueil pour demandeurs d'asile ;
- Vu** l'arrêté du 3 mars 2023, portant délégation au directeur régional de l'économie, de l'emploi, du travail et des solidarités (DREETS), à l'effet de prendre les actes nécessaires à la conduite de la procédure budgétaire et à la tarification pour les établissements et services mentionnés aux 8°, 13°, 14° et 15° de l'article L.312-1 du code de l'action sociale et des familles ;
- Vu** l'arrêté du préfet de région pris en date du 22 mars 2023 portant délégation de signature au directeur régional de l'économie, de l'emploi, du travail et de la solidarité, pour prendre les actes nécessaires à la conduite de la procédure budgétaire et à la tarification pour les établissements et services mentionnés aux 8°, 13°, 14° et 15° du I de l'article L.312-1 du code de l'action sociale et des familles (CASF) ;
- Vu** l'arrêté du directeur régional de l'économie, de l'emploi, du travail et de la solidarité d'Occitanie pris en date du 1<sup>er</sup> juin 2023 portant subdélégation de signature aux agents et fonctionnaires de la direction régionale de l'économie, de l'emploi, du travail et des solidarités (DREETS) d'Occitanie ;
- Vu** l'avis du contrôleur budgétaire de la région Occitanie relatif à la soutenabilité du budget opérationnel de programme n°303 du 8 mars 2023 ;

- Vu** la délégation de gestion en date du 19 avril 2023 relative à la procédure de tarification des établissements et services sociaux et des services entre, d'une part, le directeur régional de l'économie, de l'emploi, du travail et des solidarités Occitanie, dénommé le « délégant » et d'autre part, le directeur départemental de la Haute-Garonne dénommée le « délégataire » ;
- Vu** le rapport d'orientation budgétaire relatif aux centres d'hébergement pour demandeurs d'asile de la région Occitanie pour la campagne budgétaire 2023, publié le 20 juin 2023 ;
- Vu** le rapport de propositions budgétaires pour l'exercice 2023 transmis le 11 juillet 2023 ;
- Considérant** l'absence de réponse de la part de la personne ayant qualité pour représenter le centre d'accueil pour demandeurs d'asile de Toulouse géré par l'association France Horizon ;
- Vu** la notification de la décision d'autorisation budgétaire et de tarification en date du 27 juillet 2023 ;
- Vu** le visa n° 958/2023 du contrôleur budgétaire en date du 5 décembre 2023 ;
- Considérant** les observations apportées par l'association France Horizon en date du 1<sup>er</sup> août 2023 ;
- Sur** proposition du directeur départemental de l'emploi, du travail et des solidarités ;

### ARRÊTE :

**Article 1 -** Au titre de l'exercice budgétaire 2023, les recettes et les dépenses prévisionnelles du centre d'accueil pour demandeurs d'asile (CADA) de Toulouse géré par l'association France Horizon sont autorisées comme suit :

|                 | <u>Groupes fonctionnels</u>                                   | <u>Montants en Euros</u> | <u>Total en Euros</u> |
|-----------------|---|--------------------------|-----------------------|
| <u>Dépenses</u> | Groupe I :<br>Dépenses afférentes à l'exploitation courante   | 74 015,00 €              | 764 322,40 €          |
|                 | Groupe II :<br>Dépenses afférentes au personnel               | 353 474,00 €             |                       |
|                 | Dont 6 182,40 € en crédits non reconductibles                 |                          |                       |
|                 | Groupe III :<br>Dépenses afférentes à la structure            | 336 833,40 €             |                       |
| <u>Recettes</u> | Groupe I : Produits de la tarification                        | 754 286,40 €             | 764 322,40 €          |
|                 | Dont 6 182,40 € en crédits non reconductibles                 |                          |                       |
|                 | Groupe II : Autres produits relatifs à l'exploitation         | 10 036,00 €              |                       |
|                 | Groupe III : Produits financiers et produits non encaissables | 0,00 €                   |                       |

**Article 2 –** La dotation globale de financement (DGF) du centre d'accueil pour demandeurs d'asile de Toulouse géré par l'association France Horizon est fixée pour l'exercice budgétaire 2023 à 754 286,40 € (sept cent cinquante-quatre mille deux cent quatre-vingt-six euros et quarante centimes), dont :

- 748 104,00 € € de crédits reconductibles, correspondants à :
  - un prix de journée de 21,35 €, dont 12 264,00 € au titre de la revalorisation salariale de 3 % de l'année 2023 ;
  - un forfait mensuel correspondant au douzième de la DGF de 62 342,00 €, dont 1 022,00 € au titre de la revalorisation salariale de 3 % de l'année 2023 ;
- 6 182,40 € de crédits non reconductibles au titre de la revalorisation salariale de 3 % du 1<sup>er</sup> juillet au 31 décembre 2022.

Les 96 places du centre d'accueil pour demandeurs d'asile sont financées sur la base d'un fonctionnement en année pleine (365 jours) pour les 96 places existantes au 31/12/2022.

**Article 3** – La fraction forfaitaire égale au douzième de la dotation globale de financement s'élève à 62 857,20 € (soixante-deux mille huit cent cinquante-sept euros et vingt centimes) dont :

- 62 342,00 € de crédits reconductibles,
- 515,20 € de crédits non reconductibles.

**Article 4** – Le versement de cette dotation est imputé, par douzième, sur les crédits ouverts du BOP 303 « Immigration et asile » :

Centre financier : 0303-DR31-DP31 / Préfecture Dép  
Référentiel activité : 030313020101 / CADA  
Groupe marchandises : 12.02.01 / TRSF DRT ASSO  
Domaine fonctionnel : 0303-02-15 / CADA  
Sur le compte ouvert au nom de : CADA TOULOUSE FRANCE HORIZON  
Banque : CAISSE D'ÉPARGNE  
Agence de domiciliation : ÎLE DE FRANCE  
IBAN : FR76 1751 5900 0008 0131 8576 057  
BIC : CEPFRPP751

L'ordonnateur est Monsieur le Préfet de la région Occitanie.

Le comptable assignataire est le directeur départemental des finances publiques de l'Hérault – 334 Allée Henri II de Montmorency – CS 17788 – 34 954 Montpellier Cedex 2.

**Article 5** – Pour l'exercice budgétaire 2024, les acomptes mensuels prévus à l'article R 314-108 du code de l'action sociale et des familles dans l'attente de la fixation de la dotation globale de financement (DGF) s'élèvent à 62 342,00 €.

**Article 6** – Le présent arrêté sera publié aux recueils des actes administratifs de la préfecture de région. La copie sera notifiée à l'établissement concerné.

**Article 7** – Le présent arrêté peut faire l'objet :

- d'un recours administratif, soit gracieux auprès du préfet de la région Occitanie, soit hiérarchique auprès du Ministre en charge du logement, dans le délai d'un mois suivant la notification,
- d'un recours contentieux auprès du tribunal interrégional de la tarification sanitaire et sociale de Bordeaux, sis : greffe de la cour administrative d'appel de Bordeaux – 17, Cours de Verdun, 33074 Bordeaux Cedex, dans un délai d'un mois à compter de sa notification, ou dans le délai d'un mois à partir de la réponse de l'administration si un recours administratif a été déposé.

**Article 8** – Le secrétaire général pour les affaires régionales et le directeur départemental de l'emploi, du travail et des solidarités du département de la Haute-Garonne sont chargés, chacun pour ce qui le concerne, de l'exécution du présent arrêté dont une copie sera adressée à l'établissement concerné et qui sera publié au recueil des actes administratifs de la préfecture de région.

Fait à Toulouse, le 6 décembre 2023.

Pour le préfet de la région Occitanie et par subdélégation  
Le directeur régional adjoint, responsable du pôle  
Cohésion Sociale, Formation, Certification

  
Régis CORNUT



DREETS OCCITANIE

R76-2023-12-06-00026

FH VILLEMEUR ARRETE DGF CADA 2023 visé CBR  
signé



**PRÉFET  
DE LA RÉGION  
OCCITANIE**

*Liberté  
Égalité  
Fraternité*

**Direction régionale  
de l'économie, de l'emploi,  
du travail et des solidarités**

**Arrêté préfectoral  
modificatif de l'arrêté du 12 octobre 2023 fixant la dotation globale de financement 2023  
du centre d'accueil pour demandeurs d'asile (CADA) de Villemur-sur-Tarn  
géré par l'association France Horizon**

**N° FINESS : 31 002 662 0**

Le préfet de la région Occitania, Préfet de la Haute-Garonne  
Officier de la Légion d'honneur,  
Commandeur de l'ordre national du Mérite

- Vu** le livre III, titre 1er du Code de l'Action Sociale et des Familles, notamment le chapitre IV ;
- Vu** le code de l'entrée et du séjour des étrangers et du droit d'asile ;
- Vu** la loi n° 2022-1726 du 30 décembre 2022 de finances pour 2023 ;
- Vu** le décret n° 2022-1736 du 30 décembre 2022 pris en application de l'article 44 de la loi organique n° 2001-692 du 1er août 2021 relative aux lois de finances au titre de la loi n° 2022-1726 du 30 décembre 2022 de finances pour 2023 ;
- Vu** les crédits délégués du programme 303 pour l'exercice budgétaire 2023 ;
- Vu** l'arrêté préfectoral du 19 octobre 2016 portant création d'un centre d'accueil pour demandeurs d'asile (CADA) de 67 places à Villemur-sur-Tarn, géré par l'association France Horizon ;
- Vu** l'arrêté du 15 mai 2023, publié au journal officiel du 17 mai 2023, pris en application de l'article L 314-4 du code de l'action sociale et des familles, fixant les dotations régionales limitatives relatives aux frais de fonctionnement des centres d'accueil pour demandeurs d'asile ;
- Vu** l'arrêté du 3 mars 2023, portant délégation au directeur régional de l'économie, de l'emploi, du travail et des solidarités (DREETS), à l'effet de prendre les actes nécessaires à la conduite de la procédure budgétaire et à la tarification pour les établissements et services mentionnés aux 8°, 13°, 14° et 15° de l'article L.312-1 du code de l'action sociale et des familles ;
- Vu** l'arrêté du préfet de région pris en date du 22 mars 2023 portant délégation de signature au directeur régional de l'économie, de l'emploi, du travail et de la solidarité, pour prendre les actes nécessaires à la conduite de la procédure budgétaire et à la tarification pour les établissements et services mentionnés aux 8°, 13°, 14° et 15° du I de l'article L.312-1 du code de l'action sociale et des familles (CASF) ;
- Vu** l'arrêté du directeur régional de l'économie, de l'emploi, du travail et de la solidarité d'Occitania pris en date du 1<sup>er</sup> juin 2023 portant subdélégation de signature aux agents et fonctionnaires de la direction régionale de l'économie, de l'emploi, du travail et des solidarités (DREETS) d'Occitania ;
- Vu** l'avis du contrôleur budgétaire de la région Occitania relatif à la soutenabilité du budget opérationnel de programme n°303 du 8 mars 2023 ;

- Vu** la délégation de gestion en date du 19 avril 2023 relative à la procédure de tarification des établissements et services sociaux et des services entre, d'une part, le directeur régional de l'économie, de l'emploi, du travail et des solidarités Occitanie, dénommé le « délégrant » et d'autre part, le directeur départemental de la Haute-Garonne dénommée le « délégataire » ;
- Vu** le rapport d'orientation budgétaire relatif aux centres d'hébergement pour demandeurs d'asile de la région Occitanie pour la campagne budgétaire 2023, publié le 20 juin 2023 ;
- Vu** le rapport de propositions budgétaires pour l'exercice 2023 transmis le 11 juillet 2023 ;
- Considérant** l'absence de réponse de la part de la personne ayant qualité pour représenter le centre d'accueil pour demandeurs d'asile de Villemur-sur-Tarn géré par l'association France Horizon ;
- Vu** la notification de la décision d'autorisation budgétaire et de tarification en date du 27 juillet 2023 ;
- Vu** le visa n° 959/2023 du contrôleur budgétaire en date du 5 décembre 2023 ;
- Considérant** les observations apportées par l'association France Horizon en date du 1<sup>er</sup> août 2023 ;
- Sur** proposition du directeur départemental de l'emploi, du travail et des solidarités ;

**ARRÊTE :**

**Article 1 -** Au titre de l'exercice budgétaire 2023, les recettes et les dépenses prévisionnelles du centre d'accueil pour demandeurs d'asile (CADA) de Villemur-sur-Tarn géré par l'association France Horizon sont autorisées comme suit :

|                 | <u>Groupes fonctionnels</u>                                   | <u>Montants en Euros</u> | <u>Total en Euros</u> |
|-----------------|---|--------------------------|-----------------------|
| <u>Dépenses</u> | Groupe I :<br>Dépenses afférentes à l'exploitation courante   | 45 325,00 €              | 521 696,80 €          |
|                 | Groupe II :<br>Dépenses afférentes au personnel               | 260 621,80 €             |                       |
|                 | Dont 4 314,80 € en crédits non reconductibles                 |                          |                       |
|                 | Groupe III :<br>Dépenses afférentes à la structure            | 215 750,00 €             |                       |
| <u>Recettes</u> | Groupe I : Produits de la tarification                        | 517 869,80 €             | 521 696,80 €          |
|                 | Dont 4 314,80 € en crédits non reconductibles                 |                          |                       |
|                 | Groupe II : Autres produits relatifs à l'exploitation         | 3 827,00 €               |                       |
|                 | Groupe III : Produits financiers et produits non encaissables | 0,00 €                   |                       |

**Article 2 –** La dotation globale de financement (DGF) du centre d'accueil pour demandeurs d'asile de Villemur-sur-Tarn géré par l'association France Horizon est fixée pour l'exercice budgétaire 2023 à 517 869,80 € (cinq cent dix-sept mille huit cent soixante-neuf euros et quatre-vingts centimes), dont :

- 513 555,00 € € de crédits reconductibles, correspondants à :
  - un prix de journée de 21,00 €, dont 8 559,25 € au titre de la revalorisation salariale de 3 % de l'année 2023 ;
  - un forfait mensuel correspondant au douzième de la DGF de 42 796,25 €, dont 713,27 € au titre de la revalorisation salariale de 3 % de l'année 2023 ;
- 4 314,80 € de crédits non reconductibles au titre de la revalorisation salariale de 3 % du 1er juillet au 31 décembre 2022.



Les 67 places du centre d'accueil pour demandeurs d'asile sont financées sur la base d'un fonctionnement en année pleine (365 jours) pour les 67 places existantes au 31/12/2022.

**Article 3** – La fraction forfaitaire égale au douzième de la dotation globale de financement s'élève à 43 155,82 € (quarante-trois mille cent cinquante-cinq euros et quatre-vingt-deux centimes) dont :

- 42 796,25 € de crédits reconductibles,
- 359,57 € de crédits non reconductibles.

**Article 4** – Le versement de cette dotation est imputé, par douzième, sur les crédits ouverts du BOP 303 « Immigration et asile » :

Centre financier : 0303-DR31-DP31 / Préfecture Dép  
Référentiel activité : 030313020101 / CADA  
Groupe marchandises : 12.02.01 / TRSF DRT ASSO  
Domaine fonctionnel : 0303-02-15 / CADA  
Sur le compte ouvert au nom de : CADA VILLEMUR-SUR-TARN FRANCE HORIZON  
Banque : CAISSE D'ÉPARGNE  
Agence de domiciliation : ÎLE-DE-FRANCE  
IBAN : FR76 1751 5900 0008 0102 2038 812  
BIC : CEPFRPP751

L'ordonnateur est Monsieur le Préfet de la région Occitanie.

Le comptable assignataire est le directeur départemental des finances publiques de l'Hérault – 334 Allée Henri II de Montmorency – CS 17788 – 34 954 Montpellier Cedex 2.

**Article 5** – Pour l'exercice budgétaire 2024, les acomptes mensuels prévus à l'article R 314-108 du code de l'action sociale et des familles dans l'attente de la fixation de la dotation globale de financement (DGF) s'élèvent à 42 796,25 €.

**Article 6** – Le présent arrêté sera publié aux recueils des actes administratifs de la préfecture de région. La copie sera notifiée à l'établissement concerné.

**Article 7** – Le présent arrêté peut faire l'objet :

- d'un recours administratif, soit gracieux auprès du préfet de la région Occitanie, soit hiérarchique auprès du Ministre en charge du logement, dans le délai d'un mois suivant la notification,
- d'un recours contentieux auprès du tribunal interrégional de la tarification sanitaire et sociale de Bordeaux, sis : greffe de la cour administrative d'appel de Bordeaux – 17, Cours de Verdun, 33074 Bordeaux Cedex, dans un délai d'un mois à compter de sa notification, ou dans le délai d'un mois à partir de la réponse de l'administration si un recours administratif a été déposé.

**Article 8** – Le secrétaire général pour les affaires régionales et le directeur départemental de l'emploi, du travail et des solidarités du département de la Haute-Garonne sont chargés, chacun pour ce qui le concerne, de l'exécution du présent arrêté dont une copie sera adressée à l'établissement concerné et qui sera publié au recueil des actes administratifs de la préfecture de région.

Fait à Toulouse, le 6 décembre 2023.

Pour le préfet de la région Occitanie et par subdélégation  
Le directeur régional adjoint, responsable du pôle  
Cohésion Sociale, Formation, Certification

  
Régis CORNUT



DREETS OCCITANIE

R76-2023-12-06-00025

UCRM GASCOGNE ARRETE DGF CADA 2023 visé  
CBR signé



**PRÉFET  
DE LA RÉGION  
OCCITANIE**

*Liberté  
Égalité  
Fraternité*

**Direction régionale  
de l'économie, de l'emploi,  
du travail et des solidarités**

**Arrêté préfectoral  
modificatif de l'arrêté du 12 octobre 2023 fixant la dotation globale de financement 2023  
du centre d'accueil pour demandeurs d'asile (CADA) « Gascogne »  
géré par l'association Union Cépière Robert Monnier (UCRM)**

**N° FINESS : 31 002 062 3**

Le préfet de la région Occitanie, Préfet de la Haute-Garonne  
Officier de la Légion d'honneur,  
Commandeur de l'ordre national du Mérite

- Vu** le livre III, titre 1er du Code de l'Action Sociale et des Familles, notamment le chapitre IV ;
- Vu** le code de l'entrée et du séjour des étrangers et du droit d'asile ;
- Vu** la loi n° 2022-1726 du 30 décembre 2022 de finances pour 2023 ;
- Vu** le décret n° 2022-1736 du 30 décembre 2022 pris en application de l'article 44 de la loi organique n° 2001-692 du 1er août 2021 relative aux lois de finances au titre de la loi n° 2022-1726 du 30 décembre 2022 de finances pour 2023 ;
- Vu** les crédits délégués du programme 303 pour l'exercice budgétaire 2023 ;
- Vu** l'arrêté préfectoral du 23 octobre 2006 autorisant la création du centre d'accueil pour demandeurs d'asile Cépière Accueil Jeunes d'une capacité de 20 places ;
- Vu** l'arrêté préfectoral en date du 22 septembre 2016 portant extension de capacité du CADA « Gascogne » géré par l'Association Union Cépière Robert Monnier à 120 places ;
- Vu** l'arrêté préfectoral en date du 4 mai 2021 portant extension de capacité du CADA « Gascogne » géré par l'Association Union Cépière Robert Monnier à 210 places ;
- Vu** l'arrêté du 15 mai 2023, publié au journal officiel du 17 mai 2023, pris en application de l'article L 314-4 du code de l'action sociale et des familles, fixant les dotations régionales limitatives relatives aux frais de fonctionnement des centres d'accueil pour demandeurs d'asile ;
- Vu** l'arrêté du 3 mars 2023, portant délégation au directeur régional de l'économie, de l'emploi, du travail et des solidarités (DREETS), à l'effet de prendre les actes nécessaires à la conduite de la procédure budgétaire et à la tarification pour les établissements et services mentionnés aux 8°, 13°, 14° et 15° de l'article L.312-1 du code de l'action sociale et des familles ;
- Vu** l'arrêté du préfet de région pris en date du 22 mars 2023 portant délégation de signature au directeur régional de l'économie, de l'emploi, du travail et de la solidarité, pour prendre les actes nécessaires à la conduite de la procédure budgétaire et à la tarification pour les établissements et services mentionnés aux 8°, 13°, 14° et 15° du I de l'article L.312-1 du code de l'action sociale et des familles (CASF) ;
- Vu** l'arrêté du directeur régional de l'économie, de l'emploi, du travail et de la solidarité d'Occitanie pris en date du 1<sup>er</sup> juin 2023 portant subdélégation de signature aux agents et fonctionnaires de la direction régionale de l'économie, de l'emploi, du travail et des solidarités (DREETS) d'Occitanie ;

- Vu** l'avis du contrôleur budgétaire de la région Occitanie relatif à la soutenabilité du budget opérationnel de programme n°303 du 8 mars 2023 ;
- Vu** la délégation de gestion en date du 19 avril 2023 relative à la procédure de tarification des établissements et services sociaux et des services entre, d'une part, le directeur régional de l'économie, de l'emploi, du travail et des solidarités Occitanie, dénommé le « délégant » et d'autre part, le directeur départemental de la Haute-Garonne dénommée le « délégataire » ;
- Vu** le rapport d'orientation budgétaire relatif aux centres d'hébergement pour demandeurs d'asile de la région Occitanie pour la campagne budgétaire 2023, publié le 20 juin 2023 ;
- Vu** le rapport de propositions budgétaires pour l'exercice 2023 transmis le 11 juillet 2023 ;
- Considérant** l'absence de réponse de la part de la personne ayant qualité pour représenter le centre d'accueil pour demandeurs d'asile « Gascogne » géré par l'association UCRM ;
- Vu** la notification de la décision d'autorisation budgétaire et de tarification en date du 27 juillet 2023 ;
- Vu** le visa n° 952/2023 du contrôleur budgétaire en date du 5 décembre 2023 ;
- Sur** proposition du directeur départemental de l'emploi, du travail et des solidarités ;

**ARRÊTE :**

**Article 1 -** Au titre de l'exercice budgétaire 2023, les recettes et les dépenses prévisionnelles du centre d'accueil pour demandeurs d'asile (CADA) « Gascogne » géré par l'association UCRM sont autorisées comme suit :

|                        | <u>Groupes fonctionnels</u>                                   | <u>Montants en Euros</u> | <u>Total en Euros</u> |
|------------------------|---|--------------------------|-----------------------|
| <b><u>Dépenses</u></b> | Groupe I :<br>Dépenses afférentes à l'exploitation courante   | 185 194,00 €             | 1 602 365,59 €        |
|                        | Groupe II :<br>Dépenses afférentes au personnel               | 788 323,08 €             |                       |
|                        | Dont 13 524,00 € en crédits non reconductibles                |                          |                       |
|                        | Groupe III :<br>Dépenses afférentes à la structure            | 628 848,51 €             |                       |
| <b><u>Recettes</u></b> | Groupe I : Produits de la tarification                        | 1 602 365,59 €           | 1 602 365,59 €        |
|                        | Dont 13 524,00 € en crédits non reconductibles                |                          |                       |
|                        | Groupe II : Autres produits relatifs à l'exploitation         | 0,00 €                   |                       |
|                        | Groupe III : Produits financiers et produits non encaissables | 0,00 €                   |                       |

**Article 2 -** La dotation globale de financement (DGF) du centre d'accueil pour demandeurs d'asile « Gascogne » géré par l'association UCRM est fixée pour l'exercice budgétaire 2023 à 1 602 365,59 € (un million six cent deux mille trois cent soixante-cinq euros et cinquante-neuf centimes), dont :

- 1 588 841,59 € € de crédits reconductibles, correspondants à :
  - un prix de journée de 20,73 €, dont 26 827,50 € au titre de la revalorisation salariale de 3 % de l'année 2023 ;
  - un forfait mensuel correspondant au douzième de la DGF de 132 403,46 €, dont 2 235,63 € au titre de la revalorisation salariale de 3 % de l'année 2023 ;

- 13 524,00 € de crédits non reconductibles au titre de la revalorisation salariale de 3 % du 1er juillet au 31 décembre 2022.

Les 210 places du centre d'accueil pour demandeurs d'asile sont financées sur la base d'un fonctionnement en année pleine (365 jours) pour les 210 places existantes au 31/12/2022.

**Article 3** – La fraction forfaitaire égale au douzième de la dotation globale de financement s'élève à 133 530,46 € (cent trente-trois mille cinq cent trente euros et quarante-six centimes) dont :

- 132 403,46 € de crédits reconductibles,
- 1 127 € de crédits non reconductibles.

**Article 4** – Le versement de cette dotation est imputé, par douzième, sur les crédits ouverts du BOP 303 « Immigration et asile » :

Centre financier : 0303-DR31-DP31 / Préfecture Dép  
Référentiel activité : 030313020101 / CADA  
Groupe marchandises : 12.02.01 / TRSF DRT ASSO  
Domaine fonctionnel : 0303-02-15 / CADA  
Sur le compte ouvert au nom de : UNION CÉPIERE ROBERT MONNIER  
Banque : CRÉDIT MUTUEL  
Agence de domiciliation : CCM TOULOUSE PRADETTES  
IBAN : FR76 1027 8022 2800 0203 6920 182  
BIC : CMCIFR2A

L'ordonnateur est Monsieur le Préfet de la région Occitanie.

Le comptable assignataire est le directeur départemental des finances publiques de l'Hérault – 334 Allée Henri II de Montmorency – CS 17788 – 34 954 Montpellier Cedex 2.

**Article 5** – Pour l'exercice budgétaire 2024, les acomptes mensuels prévus à l'article R 314-108 du code de l'action sociale et des familles dans l'attente de la fixation de la dotation globale de financement (DGF) s'élèvent à 132 403,46 €.

**Article 6** – Le présent arrêté sera publié aux recueils des actes administratifs de la préfecture de région. La copie sera notifiée à l'établissement concerné.

**Article 7** – Le présent arrêté peut faire l'objet :

- d'un recours administratif, soit gracieux auprès du préfet de la région Occitanie, soit hiérarchique auprès du Ministre en charge du logement, dans le délai d'un mois suivant la notification,
- d'un recours contentieux auprès du tribunal interrégional de la tarification sanitaire et sociale de Bordeaux, sis : greffe de la cour administrative d'appel de Bordeaux – 17, Cours de Verdun, 33074 Bordeaux Cedex, dans un délai d'un mois à compter de sa notification, ou dans le délai d'un mois à partir de la réponse de l'administration si un recours administratif a été déposé.

**Article 8** – Le secrétaire général pour les affaires régionales et le directeur départemental de l'emploi, du travail et des solidarités du département de la Haute-Garonne sont chargés, chacun pour ce qui le concerne, de l'exécution du présent arrêté dont une copie sera adressée à l'établissement concerné et qui sera publié au recueil des actes administratifs de la préfecture de région.

Fait à Toulouse, le 6 décembre 2023.

Pour le préfet de la région Occitanie et par subdélégation  
Le directeur régional adjoint, responsable du pôle  
Cohésion Sociale, Formation, Certification

  
Régis CORNU

